


2a POŠTA I TELEKOMUNIKACIJE


POŠTA


postojeće / planirano


 JEDINICA POŠTANSKE MREŽE


JAVNE TELEKOMUNIKACIJE U NEPOKRETNOSTI MREŽI


postojeće / planirano

 MJESNA CENTRALA (UPS)


 PODRUČNA CENTRALA (RSM)


 MEĐUMJESNI PODZEMNI SVJETLOVODNI VOD

 KORISNIČKI I SPOJNI VOD


 OSNOVNA POSTAJA POKRETNE KOMUNIKACIJSKE MREŽE


RADIO I TV SUSTAV VEZA


 RTV ODAŠILJAČ

 RTV PRETVARAČ

GRANICE

 GRANICA ŽUPANIJE

 GRANICA GRADA - GRANICA OBUHVATA PROSTORNOG PLANA

 GRANICA NASELJA

 PLANIRANE ZONE POSTAVE ELEKTRONIČKE TELEKOMUNIKACIJSKE INFRASTRUKTURE

 GRADEVINSKA PODRUČJA

VARAŽDINSKA ŽUPANIJA GRAD VARAŽDINSKE TOPLICE	
Naziv prostornog plana: PROSTORNI PLAN UREĐENJA GRADA -IZMJENE I DOPUNE-	
Naziv kartografskog prikaza: INFRASTRUKTURNI SUSTAVI - POŠTA I TELEKOMUNIKACIJE	
Broj kartografskog prikaza: 2a	Mjerilo kartografskog prikaza: 1 : 25 000
Odluka o izradi izmjena i dopuna Prostornog plana Grada Varaždinske Toplice: "Službeni vjesnik Varaždinske županije" br.23/08. i 19/09. Odluka predstavničkog tijela o donošenju Plana "Službeni vjesnik Varaždinske županije" br. 9/05.	Odluka predstavničkog tijela o donošenju izmjena i dopuna Plana : "Službeni vjesnik Varaždinske županije" br. 05/10.
Javna rasprava (datum objave): "Narodne novine" br. 79/2009. od 08.07.2009. "Varaždinske vijesti" br. 3365. od 30.06.2009.	Javni uvid održan od: 15.07.2009. do: 29.07.2009.
Pečat tijela odgovornog za provođenje javne rasprave:	Odgovorna osoba za provođenje javne rasprave: Miroslav Hreljac, mag.iur. _____ (ime, prezime i potpis)
Suglasnost na plan prema članku 98. Zakona o prostornom uređenju i gradnji ("Narodne novine", br. 76/07.i 38/09.)	
Klasa: 350-02/10-01/1	Urbroj: 2186/1-02/1-10-2
Datum: 11.2.2010.	
Pravna osoba/tijelo koje je izradilo plan: Županijski zavod za prostorno uređenje Varaždinske županije	
Pečat pravne osobe/tijela koje je izradilo plan:	Odgovorna osoba: Davorin Gregurinčić, dipl.inž.prometa _____ (ime, prezime i potpis)
Koordinator plana / Odgovorni voditelj: Višnja Jalušić, dipl.inž.arh.	
Stručni tim u izradi plana: Višnja Jalušić, dipl.inž.arh. Tanja Martinec, dipl.inž.arh. Tamara Vučković, dipl.inž.geot. Vera Biljan, upr.ref.	
Pečat predstavničkog tijela:	
Predsjednik predstavničkog tijela: Franjo Prstec _____ (ime, prezime i potpis)	
Istovjetnost ovog prostornog plana s izvornikom ovjerava:	Pečat nadležnog tijela:
_____ (ime, prezime i potpis)	