






2d VODOOPSKRBA





KORIŠTENJE VODA




VODOOPSKRBA
postojeće / planirano

-  VODOSPREMA
-  VODOTORANJ
-  PRECRPNA STANICA
-  MAGISTRALNI VODOOPSKRBNI CJEVOVOD
-  OSTALI VODOOPSKRBNI CJEVOVODI

UREĐENJE VODOTOKA I VODA

REGULACIJSKI I ZAŠTITNI SUSTAV
postojeće / planirano

-  INUNDACIJSKI POJAS RIJEKE BEDNJE
-  AKUMULACIJA I RETENCIJA
(AP-R1: retencija-akumulacija "Jabučica" na potoku Kruški)
(AP-R2: retencija-akumulacija "Sljeme" na potoku Drenovića)
-  VODOTOCI
-  GRADEVINSKA PODRUČJA

- GRANICE**
-  GRANICA ŽUPANIJE
 -  GRANICA GRADA - GRANICA OBUHVATA PROSTORNOG PLANA
 -  GRANICA NASELJA

VARAŽDINSKA ŽUPANIJA GRAD VARAŽDINSKE TOPLICE	
Naziv prostornog plana: PROSTORNI PLAN UREĐENJA GRADA -IZMJENE I DOPUNE-	
Naziv kartografskog prikaza: INFRASTRUKTURNI SUSTAVI - - VODOOPSKRBA I ZAŠTITA OD ŠETNOG DJELOVANJA VODA	
Broj kartografskog prikaza: 2d	Mjerilo kartografskog prikaza: 1 : 25 000
Odluka o izradi izmjena i dopuna Prostornog plana Grada Varaždinske Toplice: "Službeni vjesnik Varaždinske županije" br.23/08. i 19/09. Odluka predstavničkog tijela o donošenju Plana "Službeni vjesnik Varaždinske županije" br. 9/05.	Odluka predstavničkog tijela o donošenju izmjena i dopuna Plana : "Službeni vjesnik Varaždinske županije" br. 05/10.
Javna rasprava (datum objave): "Narodne novine" br. 79/2009. od 08.07.2009. "Varaždinske vijesti" br. 3365. od 30.06.2009.	Javni uvid održan od: 15.07.2009. do: 29.07.2009.
Pečat tijela odgovornog za provođenje javne rasprave:	Odgovorna osoba za provođenje javne rasprave: Miroslav Hreljac, mag.iur. (ime, prezime i potpis)
Suglasnost na plan prema članku 98. Zakona o prostornom uređenju i gradnji ("Narodne novine", br. 76/07.i 38/09.)	
Klasa: 350-02/10-01/1	Urbroj: 2186/1-02/1-10-2 Datum: 11.2.2010.
Pravna osoba/tijelo koje je izradilo plan: Županijski zavod za prostorno uređenje Varaždinske županije	
Pečat pravne osobe/tijela koje je izradilo plan:	Odgovorna osoba: Davorin Gregurinčić, dipl.inž.prometa (ime, prezime i potpis)
Koordinator plana / Odgovorni voditelj: Višnja Jalušić, dipl.inž.arh.	
Stručni tim u izradi plana: Višnja Jalušić, dipl.inž.arh. Višnja Jakovac, grad.teh. Tamara Vučković, dipl.inž.geot. Vera Biljan, upr.ref.	
Davorin Gregurinčić, dipl.inž.prometa Tanja Martinec, dipl.inž.arh. Dubravka Komes-Jukić, dipl.inž.arh. Melita Srpak, dipl.inž.agr.	
Pečat predstavničkog tijela:	Predsjednik predstavničkog tijela: Franjo Prstec (ime, prezime i potpis)
Istovjetnost ovog prostornog plana s izvornikom ojerava:	Pečat nadležnog tijela: (ime, prezime i potpis)