





VARAŽDINSKA ŽUPANIJA

OPĆINA BREZNICA

PROSTORNI PLAN UREĐENJA OPĆINE - 3. izmjene i dopune -

1. KORIŠTENJE I NAMJENA POVRŠINA

GRANICE

-  GRANICA ŽUPANIJE
-  GRANICA OPĆINE
-  GRANICA NASELJA
-  GRANICA OBUHVATA PROSTORNOG PLANA

RAZVOJ I UREĐENJE PROSTORA / POVRŠINA NASELJA

-  - IZGRAĐENI I NEIZGRAĐENI DIO GRAĐEVINSKOG PODRUČJA

RAZVOJ I UREĐENJE PROSTORA / POVRŠINA IZVAN NASELJA

-  - OBUHVAT IZDVOJENOG GRAĐEVINSKOG PODRUČJA IZVAN NASELJA



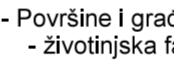
postojeće / planirano

-  GOSPODARSKA NAMJENA
-  - Proizvodna
-  - Poslova, pretežito uslužna
-  - Poslova, komunalno servisna
-  - Ugostiteljsko - turistička

SPORTSKO - REKREACIJSKA NAMJENA I JAVNE ZELENE POVRŠINE




-  - Sportsko - rekreacijska

- IZGRAĐENE STRUKTURE IZVAN GRAĐEVINSKOG PODRUČJA






- GOSPODARSKA NAMJENA
-  - Površine i građevine u funkciji obavljanja poljoprivrednih djelatnosti
-  - životinjska farma (P - općenito, P1 - uzgoj pilića, P3 - uzgoj pataka)
-  - biljna farma (P2 - voćnjak)

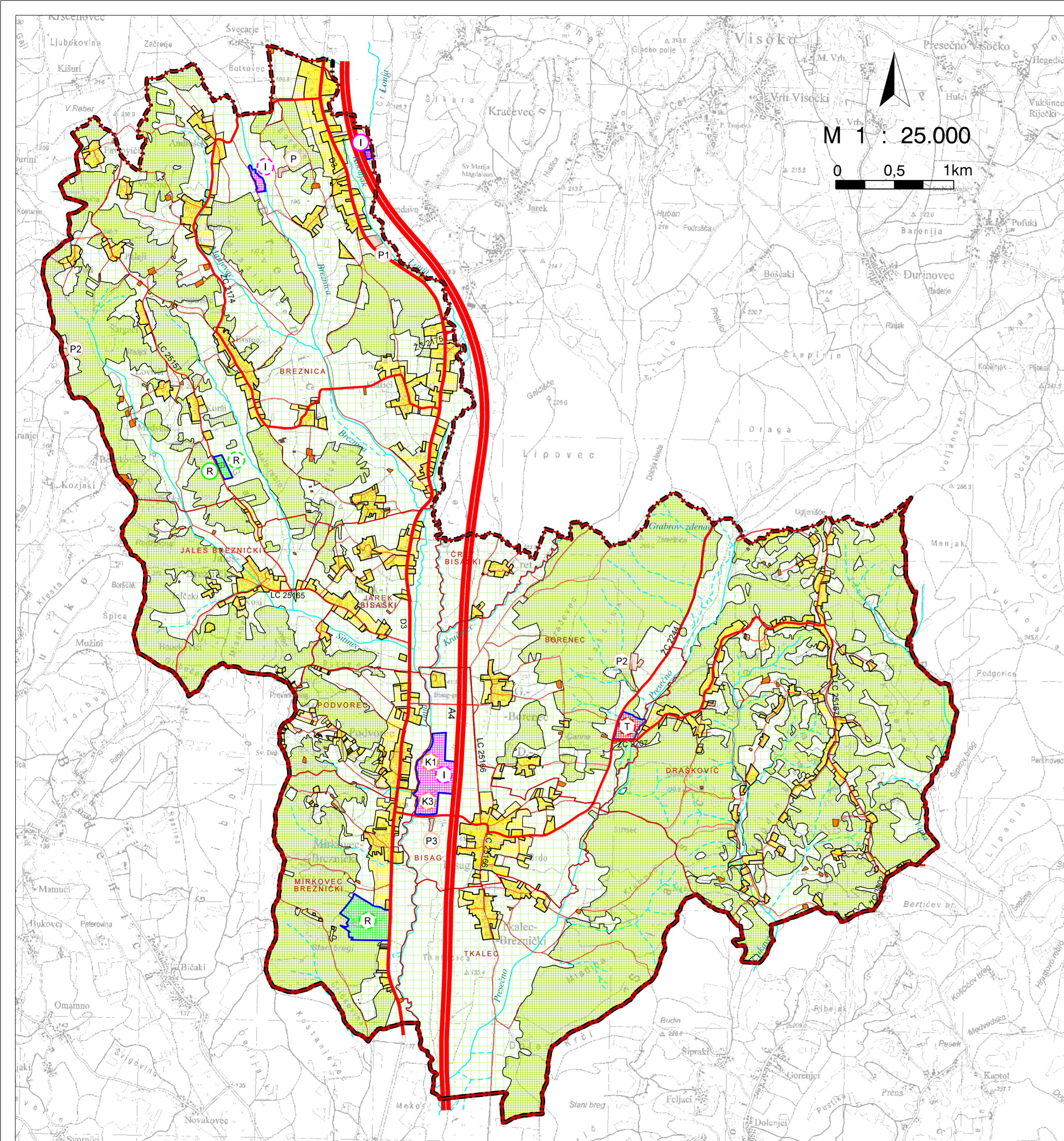
-  ZATEČENA IZGRADNJA IZVAN GRAĐEVINSKOG PODRUČJA

- NEIZGRAĐENE STRUKTURE IZVAN GRAĐEVINSKOG PODRUČJA

- ŠUME ISKLJUČIVO OSNOVNE NAMJENE
-  - Gospodarska šuma
-  OSTALO POLJOPRIVREDNO TLO, ŠUME I ŠUMSKO ZEMLJIŠTE
-  VODOTOCI

PROMET

-  - AUTOCESTA
-  - OSTALE DRŽAVNE CESTE
-  - ŽUPANIJSKE CESTE
-  - LOKALNE CESTE
-  - NERAZVRSTANE CESTE



VARAŽDINSKA ŽUPANIJA OPĆINA BREZNICA	
Naziv prostornog plana: PROSTORNI PLAN UREĐENJA OPĆINE - 3. IZMJENE I DOPUNE -	
Naziv kartografskog prikaza: KORIŠTENJE I NAMJENA POVRŠINA	
Broj kartografskog prikaza: 1.	Mjerilo kartografskog prikaza: 1 : 25.000
Odluka o izradi plana: "Službeni vjesnik Varaždinske županije" br. 16/18. i 58/19.	Odluka predstavničkog tijela o donošenju plana: "Službeni vjesnik Varaždinske županije" br. 28/20.
Javna rasprava (datum objave): - www.mzopu.hr - www.breznica.hr - Večernji list br. 20078 od 10.01.2020.	Javni uvid održan: 20.01.2020. - 29.01.2020.
Pečat tijela odgovornog za provođenje javne rasprave:	Odgovorna osoba za provođenje javne rasprave: Stjepan Šafran, inž. građ. (ime, prezime i potpis)
Prema čl. 107. st. 4. Zakona o prostornom uređenju ("Narodne novine", br. 153/13., 65/17., 114/18., 39/19. i 98/19) ne pribavlja se mišljenje Zavoda za prostorno uređenje Varaždinske županije jer je Zavod izrađivač 3. Izmjena i dopuna Prostornog plana uređenja Općine Breznica.	
Pravna osoba/tijelo koje je izradilo plan: ZAVOD ZA PROSTORNO UREĐENJE VARAŽDINSKE ŽUPANIJE	
Pečat pravne osobe/tijela koje je izradilo plan:	Odgovorna osoba: Tanja Martinec, dipl.inž.arh. (ime, prezime i potpis)
Odgovorni voditelj: Višnja Jalušić, dipl.inž.arh.	
Stručni tim u izradi plana: Višnja Jalušić, dipl.inž.arh. Melita Srpak, dipl.inž.agr. Silvana Dugandžić, dipl. inž. građ. Hrvoje Jakovac, bacc. inž. techn. graph.	
Pečat predstavničkog tijela:	Predsjednik predstavničkog tijela: Goran Bruči (ime, prezime i potpis)
Istovjetnost ovog prostornog plana s izvornikom ovjerava:	Pečat nadležnog tijela: (ime, prezime i potpis)