





VARAŽDINSKA ŽUPANIJA
OPĆINA BREZNICA
 PROSTORNI PLAN UREĐENJA OPĆINE
 - 3. izmjene i dopune -

2. INFRASTRUKTURNI SUSTAVI
 2b. VODNOGOSPODARSKI SUSTAV,
 GOSPODARENJE OTPADOM

GRANICE





-  GRANICA ŽUPANIJE
-  GRANICA OPĆINE
-  GRANICA NASELJA
-  GRANICA OBUHVATA PROSTORNOG PLANA

VODNOGOSPODARSKI SUSTAV


KORIŠTENJE VODA

VODOOPSKRBA

postojeće / planirano

-  PREKIDNA KOMORA
-  CRPNA STANICA (HIDRO STANICA)
-  MAGISTRALNI VODOOPSKRBNI CJEVOVOD
-  OSTALI VODOOPSKRBNI CJEVOVODI




ODVODNJA OTPADNIH VODA

-  SANITARNA KANALIZACIJA
-  TLAČNI VOD
-  UREĐAJ ZA PROČIŠĆAVANJE
-  CRPNA STANICA
-  ISPUST




UREĐENJE VODOTOKA I VODA

-REGULACIJSKI I ZAŠTITNI SUSTAV



postojeće / planirano

-  AKUMULACIJA I RETENCIJA (AP - akumulacija za obranu od poplave: "Presečno", "Kračevac" i uz vodotok Vuna R - retencija za obranu od poplave: "Breznica")
-  BRANA (BN - nasuta)
-  VODOTOCI

GOSPODARENJE OTPADOM

-  POSTROJENJE ZA BIOLOŠKU OBRADU ODVOJENO PRIKUPLJENOG OTPADA - KOMPOSTANA
-  RECIKLAŽNO DVORIŠTE
-  VIŠAK ISKOPIA

GRAĐEVINSKA PODRUČJA

-  GRAĐEVINSKA PODRUČJA I IZGRADENE STRUKTURE IZVAN NASELJA
-  PROMETNICE

M 1:25.000



VARAŽDINSKA ŽUPANIJA OPĆINA BREZNICA	
Naziv prostornog plana: PROSTORNI PLAN UREĐENJA OPĆINE - 3. IZMJENE I DOPUNE -	
Naziv kartografskog prikaza: INFRASTRUKTURNI SUSTAVI VODNOGOSPODARSKI SUSTAV, GOSPODARENJE OTPADOM	
Broj kartografskog prikaza: 2b.	Mjerilo kartografskog prikaza: 1 : 25.000
Odluka o izradi plana: "Službeni vjesnik Varaždinske županije" br. 16/18. i 58/19.	Odluka predstavničkog tijela o donošenju plana: "Službeni vjesnik Varaždinske županije" br. 28/20.
Javna rasprava (datum objave): - www.mzopu.hr - www.breznica.hr - Večernji list br. 20078 od 10.01.2020.	Javni uvid održan: 20.01.2020. - 29.01.2020.
Pečat tijela odgovornog za provođenje javne rasprave:	Odgovorna osoba za provođenje javne rasprave: Stjepan Šafran, inž. građ. (ime, prezime i potpis)
Prema čl. 107. st. 4. Zakona o prostornom uređenju ("Narodne novine", br. 153/13., 65/17., 114/18., 39/19. i 98/19) ne pribavlja se mišljenje Zavoda za prostorno uređenje Varaždinske županije jer je Zavod izrađivač 3. Izmjena i dopuna Prostornog plana uređenja Općine Breznica.	
Pravna osoba/tijelo koje je izradilo plan: ZAVOD ZA PROSTORNO UREĐENJE VARAŽDINSKE ŽUPANIJE	
Pečat pravne osobe/tijela koje je izradilo plan:	Odgovorna osoba: Tanja Martinec, dipl.inž.arh. (ime, prezime i potpis)
Odgovorni voditelj: Višnja Jalušić, dipl.inž.arh.	
Stručni tim u izradi plana: Višnja Jalušić, dipl.inž.arh. Melita Srpak, dipl.inž.agr. Silvana Dugandžić, dipl. inž. građ. Hrvoje Jakovac, bacc. inž. techn. graph.	
Pečat predstavničkog tijela:	Predsjednik predstavničkog tijela: Goran Bručić (ime, prezime i potpis)
Istovjetnost ovog prostornog plana s izvornikom ovjerava:	Pečat nadležnog tijela: (ime, prezime i potpis)