





VARAŽDINSKA ŽUPANIJA
OPĆINA BREZNICA
PROSTORNI PLAN UREĐENJA OPĆINE
- 3. izmjene i dopune -

3. UVJETI KORIŠTENJA, UREĐENJA I ZAŠTITE PROSTORA

GRANICE




-  GRANICA ŽUPANIJE
-  GRANICA OPĆINE
-  GRANICA NASELJA
-  GRANICA OBUHVATA PROSTORNOG PLANA

1. UVJETI KORIŠTENJA

1.1 PODRUČJA POSEBNIH UVJETA KORIŠTENJA

POVIJESNI SKLOP I GRAĐEVINA:

zaštićeno / evidentirano


-  GRADITELJSKI SKLOP (ostaci Starog grada Bisaga - arheološko nalazište Stari grad Bisag)
-  SAKRALNA GRAĐEVINA (crkva Sv. Marije Magdalene i kapelica Sv. Duha)
-  CIVILNA GRAĐEVINA (kurija župnog dvora)

ETNOLOŠKA BAŠTINA:






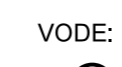




-  ETNOLOŠKA GRAĐEVINA

EKOLOŠKA MREŽA

zaštićeno / evidentirano


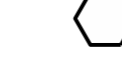

-  EKOLOŠKA MREŽA NATURA 2000 - POVS (HR2001405 Lonja)

1.2 PODRUČJA POSEBNIH OGRANIČENJA U KORIŠTENJU

-  OSOBITO VRIJEDAN PREDIO (PRIRODNI KRAJOBRAZ)
-  OSOBITO VRIJEDAN PREDIO (KULTIVIRANI KRAJOBRAZ)
-  TOČKE I POTEZI PANORAMSKIH VRIJEDNOSTI KRAJOBRAZA
-  PODRUČJE NAJVEĆEG INTENZITETA POTRESA VI/MCS (područje cijele Općine)
-  PRETEŽITO NESTABILNO PODRUČJE (inženjersko-geološka obilježja)
-  SEIZMOTEKTONSKI AKTIVNO PODRUČJE (važniji rasjedi)
- VODE:**
-  VODOTOK I KATEGORIJE
-  POPLAVNO PODRUČJE
-  IZVOR
-  ZONA OBLIKOVNO VRIJEDNOG PODRUČJA

2. PODRUČJA PRIMJENE POSEBNIH MJERA ZAŠTITE I UREĐENJA

2.1 ZAŠTITA POSEBNIH VRIJEDNOSTI I OBILJEŽJA (sanacija)
 postojeće / planirano

-  OP - oštećen prirodni krajobraz (oplemenjivanje reguliranog toka Lonje)
-  NAPUŠTENO ODLAGALIŠTE OTPADA (planirana sanacija)
-  PROMETNICE

M 1:25.000
 0 0,5 1km

VARAŽDINSKA ŽUPANIJA OPĆINA BREZNICA	
Naziv prostornog plana: PROSTORNI PLAN UREĐENJA OPĆINE - 3. IZMJENE I DOPUNE -	
Naziv kartografskog prikaza: UVJETI KORIŠTENJA, UREĐENJA I ZAŠTITE PROSTORA	
Broj kartografskog prikaza: 3.	Mjerilo kartografskog prikaza: 1 : 25.000
Odluka o izradi plana: "Službeni vjesnik Varaždinske županije" br. 16/18. i 58/19.	Odluka predstavničkog tijela o donošenju plana: "Službeni vjesnik Varaždinske županije" br. 28/20.
Javna rasprava (datum objave): - www.mzopu.hr - www.breznica.hr - Večernji list br. 20078 od 10.01.2020.	Javni uvid održan: 20.01.2020. - 29.01.2020.
Pečat tijela odgovornog za provođenje javne rasprave:	Odgovorna osoba za provođenje javne rasprave: Stjepan Šafran, inž. građ. (ime, prezime i potpis)
Prema čl. 107. st. 4. Zakona o prostornom uređenju ("Narodne novine", br. 153/13., 65/17., 114/18., 39/19. i 98/19) ne pribavlja se mišljenje Zavoda za prostorno uređenje Varaždinske županije jer je Zavod izrađivač 3. Izmjena i dopuna Prostornog plana uređenja Općine Breznica.	
Pravna osoba/tijelo koje je izradilo plan: ZAVOD ZA PROSTORNO UREĐENJE VARAŽDINSKE ŽUPANIJE	
Pečat pravne osobe/tijela koje je izradilo plan:	Odgovorna osoba: Tanja Martinec, dipl.inž.arh. (ime, prezime i potpis)
Odgovorni voditelj: Višnja Jalušić, dipl.inž.arh.	
Stručni tim u izradi plana: Višnja Jalušić, dipl.inž.arh. Melita Srpak, dipl.inž.agr. Silvana Dugandžić, dipl. inž. građ. Hrvoje Jakovac, bacc. inž. techn. graph.	
Tanja Martinec, dipl.inž.arh. Dubravka Komes, dipl.inž.arh. Tamara Vučković, dipl.inž.građ. Josip Bačan, inž.agr.	
Pečat predstavničkog tijela:	Predsjednik predstavničkog tijela: Goran Bručić (ime, prezime i potpis)
Istovjetnost ovog prostornog plana s izvornikom ovjerava:	Pečat nadležnog tijela: (ime, prezime i potpis)