

SLUŽBENI VJESNIK VARAŽDINSKE ŽUPANIJE



SLUŽBENO GLASILO VARAŽDINSKE ŽUPANIJE I GRADOVA:
IVANEC, LEPOGLAVA, LUDBREG, NOVI MAROF I VARAŽDINSKE
TOPLICE, TE OPĆINA: BEDNJA, BERETINEC, BREZNICA,
BREZNIČKI HUM, CESTICA, DONJA VOĆA, JALŽABET, KLENOVNIK,
LJUBEŠĆICA, MALI BUKOVEC, MARTIJANEC, MARUŠEVEC,
PETRIJANEC, SRAČINEC, SVETI ĐURĐ, SVETI ILIJA, TRNOVEC
BARTOLOVEČKI, VELIKI BUKOVEC, VIDOVEC, **2018.**
VINICA I VISOKO

BROJ: 86 — Godina XXVI	Varaždin, 14. prosinca 2018.	List izlazi po potrebi
------------------------	------------------------------	------------------------

SADRŽAJ

OPĆINA SVETI ILIJA AKTI OPĆINSKOG VIJEĆA			
42.	II. izmjene i dopune Proračuna Općine Sveti Ilija za razdoblje 01.01.2018. do 31.12.2018. godine	6028	51. Odluka o komunalnoj naknadi 6180
43.	II. izmjene i dopune Plana razvojnih programa Općine Sveti Ilija za razdoblje 2018. -2020. godine	6040	52. Odluka o vrijednosti boda (B) komunalne naknade 6183
44.	Proračun Općine Sveti Ilija za razdoblje 01.01.2019. - 31.12.2019. godine	6042	53. Odluka o komunalnom doprinosu 6183
45.	Plan razvojnih programa Općine Sveti Ilija za razdoblje 2019. - 2021. godine	6068	54. Odluka o mjerama za sprječavanje ne-propisnog odbacivanja otpada i mjerama za uklanjanje otpada odbačenog u okoliš 6186
46.	Odluka o izvršavanju Proračuna Općine Sveti Ilija u 2019. godini	6070	55. Odluka o visini paušalnog poreza po krevetu i smještajnoj jedinici na području Općine Sveti Ilija 6187
47.	Odluka o donošenju 2. izmjena i dopuna Prostornog plana uređenja Općine Sveti Ilija	6071	56. II. izmjene i dopune Programa gradnje objekata i uređaja komunalne infrastrukture u Općini Sveti Ilija za 2018. godinu 6188
	Prostorni plan uređenja Općine Sveti Ilija	6073	57. II. izmjene i dopune Godišnjeg programa održavanja komunalne infrastrukture u Općini Sveti Ilija za 2018. godinu 6191
48.	Odluka o donošenju Procjene rizika od velikih nesreća za Općinu Sveti Ilija	6159	58. II. izmjene i dopune Programa javnih potreba u društvenim djelatnostima Općine Sveti Ilija za 2018. godinu 6192
49.	Odluka o davanju suglasnosti za provedbu ulaganja za projekt Rekonstrukcija postojećeg dijela groblja u Žigrovcu	6174	59. II. izmjene i dopune Programa utroška sredstava naknade za zadržavanje nezakonito izgrađene zgrade u prostoru za 2018. godinu 6194
50.	Odluka o raspodjeli sredstava za redovito financiranje političkih stranaka iz Proračuna Općine Sveti Ilija u 2019. godini	6179	60. Program gradnje objekata i uređaja komunalne infrastrukture u Općini Sveti Ilija za 2019. godinu 6195

61.	Godišnji program održavanja komunalne infrastrukture u Općini Sveti Ilija za 2019. godinu	6198	65.	Plan razvoja sustava civilne zaštite na području Općine Sveti Ilija za 2019. godinu	6203
62.	Program javnih potreba u društvenim djelatnostima Općine Sveti Ilija za 2019. godinu	6199	AKTI OPĆINSKOG NAČELNIKA		
63.	Program utroška sredstava naknade za zadržavanje nezakonito izgrađene zgrade u prostoru za 2019. godinu	6201	8.	Sporazum o promjeni granice Općine Sveti Ilija i Općine Gornji Kneginec	6206
64.	Analiza stanja sustava civilne zaštite na području Općine Sveti Ilija za 2018. godinu	6201	9.	2. izmjene i dopune Pravilnika o unutarnjem redu Jedinственог управног одјела Općine Sveti Ilija	6207
			10.	Plan prijma u službu u Jedinственог управног одјела Općine Sveti Ilija za 2019. godinu	6207

OPĆINA SVETI ILIJA

AKTI OPĆINSKOG VIJEĆA

42.

Na temelju članka 39. t. 2. Zakona o proračunu (»Narodne novine«, broj 87/08, 136/12 i 15/15), te članka 30. Statuta Općine Sveti Ilija (»Službeni vjesnik Varaždinske županije«, broj 5/18), Općinsko vijeće Općine Sveti Ilija na 12. sjednici održanoj dana 11. prosinca 2018. godine, donosi

II. IZMJENE I DOPUNE

Proračuna Općine Sveti Ilija za razdoblje 01.01.2018. do 31.12.2018. godine

I. OPĆI DIO

Članak 1.

II. izmjene i dopune Proračuna Općine Sveti Ilija za 2018. godinu sastoje se od Bilance prihoda i izdataka i to kako slijedi:

A. RAČUN PRIHODA I RASHODA

u kunama

Konto	Naziv	1. izmjene i dopune	Povećanje smanjenje	2. izmjene i dopune
6	Prihodi poslovanja	17.867.061,61	-6.830.850,00	11.036.211,61
7	Prihodi od prodaje nefinancijske imovine	16.000,00	0,00	16.000,00
3	Rashodi poslovanja	7.432.000,00	-1.619.850,00	5.812.150,00
4	Rashodi za nabavu nefinancijske imovine	8.186.000,00	-5.201.000,00	2.985.000,00
	Razlika - višak/manjak ((6 + 7) - (3 + 4))	2.265.061,61	-10.000,00	2.255.061,61

B. RAČUN FINANCIRANJA

u kunama

Konto	Naziv	1. izmjene i dopune	Povećanje smanjenje	2. izmjene i dopune
8	Primici od financijske imovine i zaduživanja	700.000,00	0,00	700.000,00
5	Izdaci za financijsku imovinu i otplate zajmova	1.180.000,00	-10.000,00	1.170.000,00
	Neto financiranje (8 - 5)	-480.000,00	10.000,00	-470.000,00
	Ukupno prihodi i primici	18.583.061,61	-6.830.850,00	11.752.211,61
	Manjak prihoda iz prethodnih godina	-1.785.061,61	0,00	-1.785.061,61
	Sveukupno prihodi i primici	16.798.000,00	-6.830.850,00	9.967.150,00
	Ukupno rashodi i izdaci	16.798.000,00	-6.830.850,00	9.967.150,00
	Višak/Manjak + Neto financiranje	0,00	0,00	0,00

Članak 2.

Prihodi i izdaci po grupama utvrđuju se u Bilanci prihoda i izdataka, te po programima, aktivnostima i projektima za 2018. godinu kako slijedi:

A. RAČUN PRIHODA I RASHODA

u kunama

Konto	Izvor	Naziv	1. izmjene i dopune	Povećanje smanjenje	2. izmjene i dopune
6		PRIHODI POSLOVANJA	17.867.061,61	-6.830.850,00	11.036.211,61
61		Prihodi od poreza	6.326.500,00	1.197.100,00	7.523.600,00
611	11	Porez i prirez na dohodak	6.000.000,00	1.000.000,00	7.000.000,00
613	11	Porezi na imovinu	251.000,00	197.100,00	448.100,00
614	11 43	Porezi na robu i usluge	75.000,00	0,00	75.000,00
616	11	Ostali prihodi od poreza	500,00	0,00	500,00
63		Pomoći iz inozemstva i od subjekata unutar općeg proračuna	10.591.561,61	-8.102.750,00	2.488.811,61
632	51 52	Pomoći od međunarodnih organizacija te institucija i tijela EU	0,00	0,00	0,00
633	11 52	Pomoći proračunu iz drugih proračuna	4.075.561,61	-1.635.750,00	2.439.811,61
634	43 52	Pomoći od izvanproračunskih korisnika	1.103.000,00	-1.054.000,00	49.000,00
636		Pomoći proračunskim korisnicima iz proračuna koji im nije nadležan	1.000.000,00	-1.000.000,00	0,00
638	51	Pomoći iz državnog proračuna temeljem prijenosa EU sredstava	4.413.000,00	-4.413.000,00	0,00
64		Prihodi od imovine	180.500,00	-54.300,00	126.200,00
641	11	Prihodi od financijske imovine	1.000,00	-900,00	100,00
642	11 42 43	Prihodi od nefinancijske imovine	179.500,00	-53.400,00	126.100,00
65		Prihodi od upravnih i administrativnih pristojbi, pristojbi po posebnim propisima i naknada	714.500,00	19.600,00	734.100,00
651	11 43	Upravne i administrativne pristojbe	199.000,00	22.000,00	221.000,00
652	11 43	Prihodi po posebnim propisima	45.500,00	-27.400,00	18.100,00
653	43	Komunalni doprinosi i naknade	470.000,00	25.000,00	495.000,00
66		Prihodi od prodaje proizvoda i robe te pruženih usluga i prihodi od donacija	50.000,00	110.000,00	160.000,00
661	31	Prihodi od prodaje proizvoda i robe te pruženih usluga	50.000,00	10.000,00	60.000,00
663	52 61	Donacije od pravnih i fizičkih osoba izvan općeg proračuna	0,00	100.000,00	100.000,00
68		Kazne, upravne mjere i ostali prihodi	4.000,00	-500,00	3.500,00
681	11	Kazne i upravne mjere	1.000,00	-500,00	500,00
683	11	Ostali prihodi	3.000,00	0,00	3.000,00
7		PRIHODI OD PRODAJE NEFINANCIJSKE IMOVINE	16.000,00	0,00	16.000,00
72		Prihodi od prodaje proizvedene dugotrajne imovine	16.000,00	0,00	16.000,00
721	71	Prihodi od prodaje građevinskih objekata	12.000,00	0,00	12.000,00
722	71	Prihodi od prodaje postrojenja i opreme	4.000,00	0,00	4.000,00
UKUPNO PRIHODI			17.883.061,61	-6.830.850,00	11.052.211,61

u kunama

Konto	Izvor	Naziv	1. izmjene i dopune	Povećanje smanjenje	2. izmjene i dopune
3		RASHODI POSLOVANJA	7.432.000,00	-1.619.850,00	5.812.150,00
31		Rashodi za zaposlene	689.500,00	-18.500,00	671.000,00

u kunama

Konto	Izvor	Naziv	1. izmjene i dopune	Povećanje smanjenje	2. izmjene i dopune
311	11 43	Plaće (Bruto)	610.000,00	-20.000,00	590.000,00
312	11	Ostali rashodi za zaposlene	20.000,00	1.000,00	21.000,00
313	11	Doprinosi na plaće	59.500,00	500,00	60.000,00
32		Materijalni rashodi	3.566.000,00	-1.226.500,00	2.339.500,00
321	11	Naknade troškova zaposlenima	71.000,00	-13.000,00	58.000,00
322	11 43 52 71	Rashodi za materijal i energiju	635.000,00	-9.000,00	626.000,00
323	11 31 42 43 52	Rashodi za usluge	2.423.000,00	-1.154.500,00	1.268.500,00
324	11 43	Naknade troškova osobama izvan radnog odnosa	20.000,00	2.000,00	22.000,00
329	11	Ostali nespomenuti rashodi poslovanja	417.000,00	-52.000,00	365.000,00
34		Financijski rashodi	191.000,00	6.000,00	197.000,00
342	11	Kamate za primljene kredite i zajmove	115.000,00	0,00	115.000,00
343	11	Ostali financijski rashodi	76.000,00	6.000,00	82.000,00
35		Subvencije	25.000,00	-20.000,00	5.000,00
352	11	Subvencije trgovačkim društvima, zadugama, poljoprivrednicima i obrtnicima izvan javnog sektora	25.000,00	-20.000,00	5.000,00
36		Pomoći dane u inozemstvo i unutar općeg proračuna	60.000,00	-56.000,00	4.000,00
363		Pomoći unutar općeg proračuna	60.000,00	-60.000,00	0,00
366	11	Pomoći proračunskim korisnicima drugih proračuna	0,00	4.000,00	4.000,00
37		Naknade građanima i kućanstvima na temelju osiguranja i druge naknade	360.000,00	-10.000,00	350.000,00
372	11 52	Ostale naknade građanima i kućanstvima iz proračuna	360.000,00	-10.000,00	350.000,00
38		Ostali rashodi	2.540.500,00	-294.850,00	2.245.650,00
381	11 52	Tekuće donacije	1.500.950,00	39.000,00	1.539.950,00
382	11 52	Kapitalne donacije	358.700,00	-187.000,00	171.700,00
385	11		150.850,00	-850,00	150.000,00
386	11	Kapitalne pomoći	530.000,00	-146.000,00	384.000,00
4		RASHODI ZA NABAVU NEFINANCIJSKE IMOVINE	8.186.000,00	-5.201.000,00	2.985.000,00
41		Rashodi za nabavu neproizvedene dugotrajne imovine	145.000,00	0,00	145.000,00
411	11 31 52	Materijalna imovina - prirodna bogatstva	145.000,00	0,00	145.000,00
42		Rashodi za nabavu proizvedene dugotrajne imovine	7.271.000,00	-5.251.000,00	2.020.000,00
421	11 52	Građevinski objekti	6.883.000,00	-5.155.000,00	1.728.000,00
422	11 43	Postrojenja i oprema	103.000,00	-11.000,00	92.000,00
426	11 52	Nematerijalna proizvedena imovina	285.000,00	-85.000,00	200.000,00
45		Rashodi za dodatna ulaganja na nefinancijskoj imovini	770.000,00	50.000,00	820.000,00
451	11 52	Dodatna ulaganja na građevinskim objektima	770.000,00	50.000,00	820.000,00
UKUPNO RASHODI			15.618.000,00	-6.820.850,00	8.797.150,00

B. RAČUN FINANCIRANJA

u kunama

Konto	Izvor	Naziv	1. izmjene i dopune	Povećanje smanjenje	2. izmjene i dopune
8		PRIMICI OD FINACIJSKE IMOVINE I ZADUŽIVANJA	700.000,00	0,00	700.000,00
84		Primici od zaduživanja	700.000,00	0,00	700.000,00
842	11 81	Primljeni krediti i zajmovi od kreditnih i ostalih finansijskih institucija u javnom sektoru	700.000,00	0,00	700.000,00
		UKUPNO PRIMICI	700.000,00	0,00	700.000,00

u kunama

Konto	Izvor	Naziv	1. izmjene i dopune	Povećanje smanjenje	2. izmjene i dopune
5		IZDACI ZA FINACIJSKU IMOVINU I OTPLATE ZAJMOVA	1.180.000,00	-10.000,00	1.170.000,00
54		Izdaci za otplatu glavnice primljenih kredita i zajmova	1.180.000,00	-10.000,00	1.170.000,00
542	11 81	Otplata glavnice primljenih kredita i zajmova od kreditnih i ostalih finansijskih institucija u javnom sektoru	1.180.000,00	-10.000,00	1.170.000,00
		UKUPNO IZDACI	1.180.000,00	-10.000,00	1.170.000,00

II. POSEBNI DIO

u kunama

Konto	Izvor	Naziv	1. izmjene i dopune	Povećanje smanjenje	2. izmjene i dopune
		RAZDJEL 001 PREDSTAVNIČKA TIJELA OPĆINE	166.950,00	9.000,00	175.950,00
		00101 OPĆINSKO VIJEĆE	166.950,00	9.000,00	175.950,00
		PROGRAM 1001 JAVNA UPRAVA I ADMINISTRACIJA	166.950,00	9.000,00	175.950,00
		1001A100001 Financiranje osnovnih aktivnosti	151.950,00	7.000,00	158.950,00
		0111 Izvršna i zakonodavna tijela			
3		RASHODI POSLOVANJA	151.950,00	7.000,00	158.950,00
32		Materijalni rashodi	132.000,00	7.000,00	139.000,00
	11				
322		Rashodi za materijal i energiju	7.000,00	0,00	7.000,00
	11				
323		Rashodi za usluge	36.000,00	4.000,00	40.000,00
	11				
329		Ostali nespomenuti rashodi poslovanja	89.000,00	3.000,00	92.000,00
38		Ostali rashodi	19.950,00	0,00	19.950,00
	11				
381		Tekuće donacije	19.950,00	0,00	19.950,00
		1001A100002 Financiranje osnovnih aktivnosti Mjesnih odbora	15.000,00	2.000,00	17.000,00
		0111 Izvršna i zakonodavna tijela			
3		RASHODI POSLOVANJA	15.000,00	2.000,00	17.000,00
34		Financijski rashodi	15.000,00	2.000,00	17.000,00
	11				
343		Ostali finansijski rashodi	15.000,00	2.000,00	17.000,00

u kunama

Konto	Izvor	Naziv	1. izmjene i dopune	Povećanje smanjenje	2. izmjene i dopune
		RAZDJEL 002 IZVRŠNA TIJELA OPĆINE	557.850,00	-6.850,00	551.000,00
		00201 OPĆINSKI NAČELNIK			
		I ZAMJENIK NAČELNIKA	557.850,00	-6.850,00	551.000,00
		PROGRAM 1002 JAVNA UPRAVA			
		I ADMINISTRACIJA	557.850,00	-6.850,00	551.000,00
		1002A100001 Financiranje osnovnih			
		aktivnosti	312.000,00	-3.000,00	309.000,00
		0111 Izvršna i zakonodavna tijela			
3		RASHODI POSLOVANJA	312.000,00	-3.000,00	309.000,00
32		Materijalni rashodi	312.000,00	-3.000,00	309.000,00
	11				
323		Rashodi za usluge	81.000,00	0,00	81.000,00
	11				
324		Naknade troškova osobama izvan			
		radnog odnosa	8.000,00	2.000,00	10.000,00
	11				
329		Ostali nespomenuti rashodi poslovanja	223.000,00	-5.000,00	218.000,00
		1002A100002 Proračunska pričuva	245.850,00	-3.850,00	242.000,00
		0112 Financijski i fiskalni poslovi			
3		RASHODI POSLOVANJA	245.850,00	-3.850,00	242.000,00
32		Materijalni rashodi	65.000,00	-3.000,00	62.000,00
	11				
323		Rashodi za usluge	65.000,00	-3.000,00	62.000,00
		Financijski rashodi	30.000,00	0,00	30.000,00
34					
	11				
343		Ostali financijski rashodi	30.000,00	0,00	30.000,00
		Ostali rashodi	150.850,00	-850,00	150.000,00
38					
	11				
385			150.850,00	-850,00	150.000,00
		RAZDJEL 003 JEDINSTVENI UPRAVNI			
		ODJEL	16.073.200,00	-6.833.000,00	9.240.200,00
		00301 JEDINSTVENI UPRAVNI ODJEL	16.073.200,00	-6.833.000,00	9.240.200,00
		PROGRAM 1003 JAVNA UPRAVA			
		I ADMINISTRACIJA	2.036.500,00	-107.000,00	1.929.500,00
		1003A100001 Financiranje osnovnih			
		aktivnosti	669.500,00	-82.000,00	587.500,00
		0131 Opće usluge vezane za službenike			
3		RASHODI POSLOVANJA	669.500,00	-82.000,00	587.500,00
31		Rashodi za zaposlene	337.500,00	-11.000,00	326.500,00
	11				
311		Plaće (Bruto)	310.000,00	-10.000,00	300.000,00
	11				
312		Ostali rashodi za zaposlene	10.000,00	-1.000,00	9.000,00
	11				
313		Doprinosi na plaće	17.500,00	0,00	17.500,00
		Materijalni rashodi	329.000,00	-72.000,00	257.000,00
32					
	11				
321		Naknade troškova zaposlenima	43.000,00	-9.500,00	33.500,00
	11				
322		Rashodi za materijal i energiju	36.000,00	-3.000,00	33.000,00
	11				
323		Rashodi za usluge	171.000,00	-21.500,00	149.500,00
	43				
324		Naknade troškova osobama izvan			
		radnog odnosa	12.000,00	0,00	12.000,00
	11				
329		Ostali nespomenuti rashodi poslovanja	67.000,00	-38.000,00	29.000,00

u kunama

Konto	Izvor	Naziv	1. izmjene i dopune	Povećanje smanjenje	2. izmjene i dopune
34	11	Financijski rashodi	3.000,00	1.000,00	4.000,00
343		Ostali financijski rashodi	3.000,00	1.000,00	4.000,00
		1003A100002 Nabava nefinancijske imovine	69.000,00	-14.000,00	55.000,00
4		0131 Opće usluge vezane za službenike RASHODI ZA NABAVU NEFINANCIJSKE IMOVINE	69.000,00	-14.000,00	55.000,00
42		Rashodi za nabavu proizvedene dugotrajne imovine	69.000,00	-14.000,00	55.000,00
	11				
422		Postrojenja i oprema	64.000,00	-9.000,00	55.000,00
426		Nematerijalna proizvedena imovina	5.000,00	-5.000,00	0,00
		1003A100003 Otplata kredita	1.298.000,00	-11.000,00	1.287.000,00
		0112 Financijski i fiskalni poslovi RASHODI POSLOVANJA	118.000,00	-1.000,00	117.000,00
3			118.000,00	-1.000,00	117.000,00
34		Financijski rashodi	118.000,00	-1.000,00	117.000,00
	11				
342		Kamate za primljene kredite i zajmove	115.000,00	0,00	115.000,00
	11				
343		Ostali financijski rashodi	3.000,00	-1.000,00	2.000,00
5		IZDACI ZA FINANCIJSKU IMOVINU I OTPLATE ZAJMOVA	1.180.000,00	-10.000,00	1.170.000,00
54		Izdaci za otplatu glavnice primljenih kredita i zajmova	1.180.000,00	-10.000,00	1.170.000,00
	11 81				
542		Otplata glavnice primljenih kredita i zajmova od kreditnih i ostalih financijskih institucija u javnom sektoru	1.180.000,00	-10.000,00	1.170.000,00
		PROGRAM 1004 ODRŽAVANJE KOMUNALNE INFRASTRUKTURE	5.215.000,00	-1.771.500,00	3.443.500,00
		1004A100001 Financiranje osnovnih komunalnih aktivnosti	699.000,00	-34.500,00	664.500,00
		0133 Ostale opće usluge RASHODI POSLOVANJA	699.000,00	-34.500,00	664.500,00
31		Rashodi za zaposlene	352.000,00	-7.500,00	344.500,00
	11 43				
311		Plaće (Bruto)	300.000,00	-10.000,00	290.000,00
	11				
312		Ostali rashodi za zaposlene	10.000,00	2.000,00	12.000,00
	11				
313		Doprinosi na plaće	42.000,00	500,00	42.500,00
32		Materijalni rashodi	347.000,00	-27.000,00	320.000,00
	11				
321		Naknade troškova zaposlenima	28.000,00	-3.500,00	24.500,00
	11 43				
322		Rashodi za materijal i energiju	137.000,00	5.000,00	142.000,00
	11 31				
323		Rashodi za usluge	158.000,00	-24.500,00	133.500,00
	11				
329		Ostali nespomenuti rashodi poslovanja	24.000,00	-4.000,00	20.000,00
		1004A100002 Održavanje cestovne infrastrukture	2.126.000,00	-44.000,00	2.082.000,00
		0451 Cestovni promet			

u kunama

Konto	Izvor	Naziv	1. izmjene i dopune	Povećanje smanjenje	2. izmjene i dopune
3		RASHODI POSLOVANJA	423.000,00	21.000,00	444.000,00
32		Materijalni rashodi	423.000,00	21.000,00	444.000,00
	43				
322	11 43 52	Rashodi za materijal i energiju	140.000,00	-4.000,00	136.000,00
323		Rashodi za usluge	283.000,00	25.000,00	308.000,00
4		RASHODI ZA NABAVU NEFINANCIJSKE IMOVINE	1.703.000,00	-65.000,00	1.638.000,00
42		Rashodi za nabavu proizvedene dugotrajne imovine	1.333.000,00	-15.000,00	1.318.000,00
	11 52				
421		Građevinski objekti	1.333.000,00	-15.000,00	1.318.000,00
45		Rashodi za dodatna ulaganja na nefinancijskoj imovini	370.000,00	-50.000,00	320.000,00
	11 52				
451		Dodatna ulaganja na građevinskim objektima	370.000,00	-50.000,00	320.000,00
		1004A100003 Održavanje javne rasvjete	230.000,00	20.000,00	250.000,00
		0640 Ulična rasvjeta			
3		RASHODI POSLOVANJA	230.000,00	20.000,00	250.000,00
32		Materijalni rashodi	230.000,00	20.000,00	250.000,00
	11 43				
322	11	Rashodi za materijal i energiju	170.000,00	10.000,00	180.000,00
323		Rashodi za usluge	60.000,00	10.000,00	70.000,00
		1004A100004 Održavanje groblja	128.000,00	22.000,00	150.000,00
		0490 Ekonomski poslovi koji nisu drugdje svrstani			
3		RASHODI POSLOVANJA	122.000,00	24.000,00	146.000,00
32		Materijalni rashodi	122.000,00	24.000,00	146.000,00
	43				
322	43 52	Rashodi za materijal i energiju	55.000,00	-20.000,00	35.000,00
323		Rashodi za usluge	67.000,00	44.000,00	111.000,00
4		RASHODI ZA NABAVU NEFINANCIJSKE IMOVINE	6.000,00	-2.000,00	4.000,00
42		Rashodi za nabavu proizvedene dugotrajne imovine	6.000,00	-2.000,00	4.000,00
421		Građevinski objekti	0,00	0,00	0,00
	43				
422		Postrojenja i oprema	6.000,00	-2.000,00	4.000,00
		1004A100005 Održavanje javnih površina	250.000,00	-33.000,00	217.000,00
		0160 Opće javne usluge koje nisu drugdje svrstane			
3		RASHODI POSLOVANJA	92.000,00	-3.000,00	89.000,00
32		Materijalni rashodi	92.000,00	-3.000,00	89.000,00
	11				
322	43 52	Rashodi za materijal i energiju	33.000,00	-2.000,00	31.000,00
323		Rashodi za usluge	55.000,00	-1.000,00	54.000,00
	11				
329		Ostali nespomenuti rashodi poslovanja	4.000,00	0,00	4.000,00

u kunama

Konto	Izvor	Naziv	1. izmjene i dopune	Povećanje smanjenje	2. izmjene i dopune
4		RASHODI ZA NABAVU NEFINANCIJSKE IMOVINE	158.000,00	-30.000,00	128.000,00
42		Rashodi za nabavu proizvedene dugotrajne imovine	158.000,00	-30.000,00	128.000,00
421		Građevinski objekti	0,00	0,00	0,00
	11				
422		Postrojenja i oprema	28.000,00	0,00	28.000,00
	52				
426		Nematerijalna proizvedena imovina	130.000,00	-30.000,00	100.000,00
		1004A100006 Očuvanje i održivo korištenje prirodnih i kulturnih resursa	1.180.000,00	-1.180.000,00	0,00
		0860 Rashodi za rekreaciju, kulturu i religiju koji nisu drugdje svrstani			
3		RASHODI POSLOVANJA	180.000,00	-180.000,00	0,00
32		Materijalni rashodi	180.000,00	-180.000,00	0,00
323		Rashodi za usluge	180.000,00	-180.000,00	0,00
4		RASHODI ZA NABAVU NEFINANCIJSKE IMOVINE	1.000.000,00	-1.000.000,00	0,00
42		Rashodi za nabavu proizvedene dugotrajne imovine	1.000.000,00	-1.000.000,00	0,00
421		Građevinski objekti	1.000.000,00	-1.000.000,00	0,00
		1004A100007 Arheološka istraživanja	80.000,00	0,00	80.000,00
		0560 Poslovi i usluge zaštite okoliša koji nisu drugdje svrstani			
3		RASHODI POSLOVANJA	80.000,00	0,00	80.000,00
32		Materijalni rashodi	80.000,00	0,00	80.000,00
	52				
323		Rashodi za usluge	80.000,00	0,00	80.000,00
		1004A100008 Gospodarenje otpadom	522.000,00	-522.000,00	0,00
		0510 Gospodarenje otpadom			
3		RASHODI POSLOVANJA	522.000,00	-522.000,00	0,00
32		Materijalni rashodi	462.000,00	-462.000,00	0,00
323		Rashodi za usluge	462.000,00	-462.000,00	0,00
36		Pomoći dane u inozemstvo i unutar općeg proračuna	60.000,00	-60.000,00	0,00
363		Pomoći unutar općeg proračuna	60.000,00	-60.000,00	0,00
		PROGRAM 1005 UPRAVLJANJE IMOVINOM	5.117.000,00	-4.040.000,00	1.077.000,00
		1005A100002 Općinske zgrade	512.000,00	100.000,00	612.000,00
		0620 Razvoj zajednice			
3		RASHODI POSLOVANJA	112.000,00	0,00	112.000,00
32		Materijalni rashodi	112.000,00	0,00	112.000,00
	52 71				
322		Rashodi za materijal i energiju	42.000,00	0,00	42.000,00
	52				
323		Rashodi za usluge	70.000,00	0,00	70.000,00
4		RASHODI ZA NABAVU NEFINANCIJSKE IMOVINE	400.000,00	100.000,00	500.000,00
45		Rashodi za dodatna ulaganja na nefinancijskoj imovini	400.000,00	100.000,00	500.000,00
	11 52				
451		Dodatna ulaganja na građevinskim objektima	400.000,00	100.000,00	500.000,00

u kunama

Konto	Izvor	Naziv	1. izmjene i dopune	Povećanje smanjenje	2. izmjene i dopune
		1005A100003 Otkup zemljišta	0,00	0,00	0,00
4		0620 Razvoj zajednice			
		RASHODI ZA NABAVU NEFINANCIJSKE			
		IMOVINE	0,00	0,00	0,00
41		Rashodi za nabavu neproizvedene			
		dugotrajne imovine	0,00	0,00	0,00
411		Materijalna imovina - prirodna bogatstva	0,00	0,00	0,00
		1005A100004 Izgradnja dječjeg vrtića	4.040.000,00	-4.025.000,00	15.000,00
		0620 Razvoj zajednice			
3		RASHODI POSLOVANJA	20.000,00	-5.000,00	15.000,00
32		Materijalni rashodi	20.000,00	-5.000,00	15.000,00
	52				
323		Rashodi za usluge	20.000,00	-5.000,00	15.000,00
4		RASHODI ZA NABAVU NEFINANCIJSKE			
		IMOVINE	4.020.000,00	-4.020.000,00	0,00
42		Rashodi za nabavu proizvedene			
		dugotrajne imovine	4.020.000,00	-4.020.000,00	0,00
421		Građevinski objekti	4.020.000,00	-4.020.000,00	0,00
		1005A100005 Izgradnja dječjih igrališta	565.000,00	-115.000,00	450.000,00
		0620 Razvoj zajednice			
3		RASHODI POSLOVANJA	15.000,00	5.000,00	20.000,00
32		Materijalni rashodi	15.000,00	5.000,00	20.000,00
	52				
322		Rashodi za materijal i energiju	15.000,00	5.000,00	20.000,00
4		RASHODI ZA NABAVU NEFINANCIJSKE			
		IMOVINE	550.000,00	-120.000,00	430.000,00
41		Rashodi za nabavu neproizvedene			
		dugotrajne imovine	20.000,00	0,00	20.000,00
	52				
411		Materijalna imovina - prirodna bogatstva	20.000,00	0,00	20.000,00
42		Rashodi za nabavu proizvedene			
		dugotrajne imovine	530.000,00	-120.000,00	410.000,00
	11 52				
421		Građevinski objekti	530.000,00	-120.000,00	410.000,00
		PROGRAM 1006 PROGRAM JAČANJA			
		GOSPODARSTVA - PODUZETNIČKA			
		ZONA	75.000,00	-73.500,00	1.500,00
		1006A100001 Otkup zemljišta	75.000,00	-73.500,00	1.500,00
		0620 Razvoj zajednice			
3		RASHODI POSLOVANJA	25.000,00	-23.500,00	1.500,00
32		Materijalni rashodi	10.000,00	-8.500,00	1.500,00
	52				
323		Rashodi za usluge	10.000,00	-8.500,00	1.500,00
35		Subvencije	15.000,00	-15.000,00	0,00
352		Subvencije trgovačkim društvima,			
		zadrugama, poljoprivrednicima			
		i obrtnicima izvan javnog sektora	15.000,00	-15.000,00	0,00
4		RASHODI ZA NABAVU NEFINANCIJSKE			
		IMOVINE	50.000,00	-50.000,00	0,00
41		Rashodi za nabavu neproizvedene			
		dugotrajne imovine	50.000,00	-50.000,00	0,00
411		Materijalna imovina - prirodna bogatstva	50.000,00	-50.000,00	0,00

u kunama

Konto	Izvor	Naziv	1. izmjene i dopune	Povećanje smanjenje	2. izmjene i dopune
		PROGRAM 1007 RAZVOJ I UPRAVLJANJE SUSTAVA VODOOPSKRBE, ODVODNJE I ZAŠTITE VODA	1.285.000,00	-661.000,00	624.000,00
		1007A100002 Izgradnja kanalizacijske mreže	750.000,00	-161.000,00	589.000,00
3		0520 Gospodarenje otpadnim vodama	550.000,00	-161.000,00	389.000,00
32		RASHODI POSLOVANJA	20.000,00	-15.000,00	5.000,00
		Materijalni rashodi			
	52				
323		Rashodi za usluge	20.000,00	-15.000,00	5.000,00
38		Ostali rashodi	530.000,00	-146.000,00	384.000,00
	11				
386		Kapitalne pomoći	530.000,00	-146.000,00	384.000,00
4		RASHODI ZA NABAVU NEFINANCIJSKE IMOVINE	200.000,00	0,00	200.000,00
41		Rashodi za nabavu neproizvedene dugotrajne imovine	50.000,00	50.000,00	100.000,00
	11				
411		Materijalna imovina - prirodna bogatstva	50.000,00	50.000,00	100.000,00
42		Rashodi za nabavu proizvedene dugotrajne imovine	150.000,00	-50.000,00	100.000,00
421		Građevinski objekti	0,00	0,00	0,00
	11				
426		Nematerijalna proizvedena imovina	150.000,00	-50.000,00	100.000,00
		1007A100003 Izgradnja hidroelektrana	525.000,00	-500.000,00	25.000,00
		0436 Ostale vrste energije			
3		RASHODI POSLOVANJA	500.000,00	-500.000,00	0,00
32		Materijalni rashodi	500.000,00	-500.000,00	0,00
323		Rashodi za usluge	500.000,00	-500.000,00	0,00
4		RASHODI ZA NABAVU NEFINANCIJSKE IMOVINE	25.000,00	0,00	25.000,00
41		Rashodi za nabavu neproizvedene dugotrajne imovine	25.000,00	0,00	25.000,00
	31 52				
411		Materijalna imovina - prirodna bogatstva	25.000,00	0,00	25.000,00
		1007A100004 Uređenje potoka	10.000,00	0,00	10.000,00
		0520 Gospodarenje otpadnim vodama			
3		RASHODI POSLOVANJA	10.000,00	0,00	10.000,00
32		Materijalni rashodi	10.000,00	0,00	10.000,00
	31				
323		Rashodi za usluge	10.000,00	0,00	10.000,00
		PROGRAM 1009 PREDŠKOLSKI ODGOJ	710.000,00	-10.000,00	700.000,00
		1009A100001 Financiranje osnovnih aktivnosti predškolskog odgoja	710.000,00	-10.000,00	700.000,00
		0911 Predškolsko obrazovanje			
3		RASHODI POSLOVANJA	710.000,00	-10.000,00	700.000,00
32		Materijalni rashodi	0,00	3.000,00	3.000,00
	11				
323		Rashodi za usluge	0,00	3.000,00	3.000,00
38		Ostali rashodi	710.000,00	-13.000,00	697.000,00
	11				
381		Tekuće donacije	710.000,00	-13.000,00	697.000,00

u kunama

Konto	Izvor	Naziv	1. izmjene i dopune	Povećanje smanjenje	2. izmjene i dopune
		PROGRAM 1010 OSNOVNO I SREDNJOŠKOLSKO OBRAZOVANJE	103.700,00	4.000,00	107.700,00
		1010A100001 Osnovne aktivnosti školstva	103.700,00	4.000,00	107.700,00
3		0912 Osnovno obrazovanje	103.700,00	4.000,00	107.700,00
34		RASHODI POSLOVANJA	20.000,00	5.000,00	25.000,00
		Financijski rashodi			
	11				
343		Ostali financijski rashodi	20.000,00	5.000,00	25.000,00
36		Pomoći dane u inozemstvo i unutar općeg proračuna	0,00	4.000,00	4.000,00
	11				
366		Pomoći proračunskim korisnicima drugih proračuna	0,00	4.000,00	4.000,00
37		Naknade građanima i kućanstvima na temelju osiguranja i druge naknade	75.000,00	-3.000,00	72.000,00
	52				
372		Ostale naknade građanima i kućanstvima iz proračuna	75.000,00	-3.000,00	72.000,00
38		Ostali rashodi	8.700,00	-2.000,00	6.700,00
	11				
381		Tekuće donacije	5.000,00	-2.000,00	3.000,00
	11				
382		Kapitalne donacije	3.700,00	0,00	3.700,00
4		RASHODI ZA NABAVU NEFINANCIJSKE IMOVINE	0,00	0,00	0,00
42		Rashodi za nabavu proizvedene dugotrajne imovine	0,00	0,00	0,00
422		Postrojenja i oprema	0,00	0,00	0,00
		PROGRAM 1011 VISOKO OBRAZOVANJE	120.000,00	-1.000,00	119.000,00
		1011A100001 Financiranje osnovnih aktivnosti visokog obrazovanja	120.000,00	-1.000,00	119.000,00
		0942 Drugi stupanj visoke naobrazbe			
3		RASHODI POSLOVANJA	120.000,00	-1.000,00	119.000,00
34		Financijski rashodi	5.000,00	-1.000,00	4.000,00
	11				
343		Ostali financijski rashodi	5.000,00	-1.000,00	4.000,00
37		Naknade građanima i kućanstvima na temelju osiguranja i druge naknade	115.000,00	0,00	115.000,00
	11				
372		Ostale naknade građanima i kućanstvima iz proračuna	115.000,00	0,00	115.000,00
		PROGRAM 1012 RAZVOJ SPORTA I REKREACIJE	235.000,00	41.000,00	276.000,00
		1012A100001 Financiranje osnovne aktivnosti sporta i rekreacije	235.000,00	41.000,00	276.000,00
		0810 Službe rekreacije i sporta			
3		RASHODI POSLOVANJA	235.000,00	41.000,00	276.000,00
38		Ostali rashodi	235.000,00	41.000,00	276.000,00
	11				
381		Tekuće donacije	235.000,00	41.000,00	276.000,00
		PROGRAM 1013 SOCIJALNA SKRB	360.000,00	-112.000,00	248.000,00
		1013A100001 Stanovanje i nabava ogrijeva	255.000,00	-7.000,00	248.000,00
		1060 Stanovanje			

u kunama

Konto	Izvor	Naziv	1. izmjene i dopune	Povećanje smanjenje	2. izmjene i dopune
3		RASHODI POSLOVANJA	255.000,00	-7.000,00	248.000,00
37		Naknade građanima i kućanstvima na temelju osiguranja i druge naknade	170.000,00	-7.000,00	163.000,00
	11 52				
372		Ostale naknade građanima i kućanstvima iz proračuna	170.000,00	-7.000,00	163.000,00
38		Ostali rashodi	85.000,00	0,00	85.000,00
	52				
381		Tekuće donacije	85.000,00	0,00	85.000,00
		1013A100002 OBNOVA GRAĐEVINSKIH OBJEKATA-GRAĐANIMA	105.000,00	-105.000,00	0,00
		0620 Razvoj zajednice			
3		RASHODI POSLOVANJA	105.000,00	-105.000,00	0,00
38		Ostali rashodi	105.000,00	-105.000,00	0,00
382		Kapitalne donacije	105.000,00	-105.000,00	0,00
		PROGRAM 1014 RAZVOJ CIVILNOG DRUŠTVA	61.000,00	15.000,00	76.000,00
		1014A100001 Tekuće donacije udrugama građana	61.000,00	15.000,00	76.000,00
		0860 Rashodi za rekreaciju, kulturu i religiju koji nisu drugdje svrstani			
3		RASHODI POSLOVANJA	61.000,00	15.000,00	76.000,00
38		Ostali rashodi	61.000,00	15.000,00	76.000,00
	11				
381		Tekuće donacije	61.000,00	15.000,00	76.000,00
		PROGRAM 1015 ORGANIZIRANJE I PROVOĐENJE ZAŠTITE I SPAŠAVANJA	310.000,00	0,00	310.000,00
		1015A100001 Financiranje osnovne aktivnosti VZO i Civilne zaštite	310.000,00	0,00	310.000,00
		0320 Usluge protupožarne zaštite			
3		RASHODI POSLOVANJA	305.000,00	0,00	305.000,00
38		Ostali rashodi	305.000,00	0,00	305.000,00
	11 52				
381		Tekuće donacije	305.000,00	0,00	305.000,00
4		RASHODI ZA NABAVU NEFINANCIJSKE IMOVINE	5.000,00	0,00	5.000,00
42		Rashodi za nabavu proizvedene dugotrajne imovine	5.000,00	0,00	5.000,00
	11				
422		Postrojenja i oprema	5.000,00	0,00	5.000,00
		PROGRAM 1016 PROMICANJE KULTURE	435.000,00	-112.000,00	323.000,00
		1016A100001 Kulturno umjetničko društvo	80.000,00	-2.000,00	78.000,00
		0820 Službe kulture			
3		RASHODI POSLOVANJA	80.000,00	-2.000,00	78.000,00
38		Ostali rashodi	80.000,00	-2.000,00	78.000,00
	11				
381		Tekuće donacije	80.000,00	-2.000,00	78.000,00
		1016A100002 Međunarodna suradnja	10.000,00	-8.000,00	2.000,00
		0860 Rashodi za rekreaciju, kulturu i religiju koji nisu drugdje svrstani			
3		RASHODI POSLOVANJA	10.000,00	-8.000,00	2.000,00
32		Materijalni rashodi	10.000,00	-8.000,00	2.000,00

u kunama

Konto	Izvor	Naziv	1. izmjene i dopune	Povećanje smanjenje	2. izmjene i dopune
323	11	Rashodi za usluge	0,00	0,00	0,00
329		Ostali nespomenuti rashodi poslovanja	10.000,00	-8.000,00	2.000,00
		1016A100003 Sakralni objekti	266.500,00	-95.000,00	171.500,00
		0840 Religijske i druge službe zajednice			
3		RASHODI POSLOVANJA	266.500,00	-95.000,00	171.500,00
32		Materijalni rashodi	16.500,00	-13.000,00	3.500,00
	11 42				
323		Rashodi za usluge	16.500,00	-13.000,00	3.500,00
38		Ostali rashodi	250.000,00	-82.000,00	168.000,00
381		Tekuće donacije	0,00	0,00	0,00
	11 52				
382		Kapitalne donacije	250.000,00	-82.000,00	168.000,00
		1016A100004 Glumački festival	40.000,00	-7.000,00	33.000,00
		0860 Rashodi za rekreaciju, kulturu i religiju koji nisu drugdje svrstani			
3		RASHODI POSLOVANJA	40.000,00	-7.000,00	33.000,00
32		Materijalni rashodi	40.000,00	-7.000,00	33.000,00
	11				
323		Rashodi za usluge	40.000,00	-7.000,00	33.000,00
		1016A100005 Turističke destinacije	38.500,00	0,00	38.500,00
		0820 Službe kulture			
3		RASHODI POSLOVANJA	38.500,00	0,00	38.500,00
32		Materijalni rashodi	38.500,00	0,00	38.500,00
	11				
323		Rashodi za usluge	38.500,00	0,00	38.500,00
		PROGRAM 1017 POTPORA POLJOPRIVREDI	10.000,00	-5.000,00	5.000,00
		1017A100001 Financiranje osnovnih aktivnosti u poljoprivredi	10.000,00	-5.000,00	5.000,00
		0421 Poljoprivreda			
3		RASHODI POSLOVANJA	10.000,00	-5.000,00	5.000,00
35		Subvencije	10.000,00	-5.000,00	5.000,00
	11				
352		Subvencije trgovačkim društvima, zadrugama, poljoprivrednicima i obrtnicima izvan javnog sektora	10.000,00	-5.000,00	5.000,00
UKUPNO RASHODI I IZDACI			16.798.000,00	-6.830.850,00	9.967.150,00

Članak 3.

II. izmjene i dopune Proračuna Općine Sveti Ilija za razdoblje 01.01.2018. do 31.12.2018. godine stupaju na snagu osmog dana od dana objave u službenom glasilu. Objavit će se u službenom glasilu »Službenom vjesniku Varaždinske županije«.

KLASA: 400-02/18-03/01-12
URBROJ: 2186/08-18-01
Sveti Ilija, 11. prosinca 2018.

Predsjednik Općinskog vijeća
Zdravko Ostroški, dipl.ing., v.r.

43.

Na temelju članaka 14. i 16. Zakona o proračunu (»Narodne novine«, broj 87/08, 136/12 i 15/15) i članka 30. Statuta Općine Sveti Ilija (»Službeni vjesnik Varaždinske županije«, broj 5/18), Općinsko vijeće Općine Sveti Ilija na 12. sjednici održanoj 11. prosinca 2018. godine, donosi

II. IZMJENE I DOPUNE
Plana razvojnih programa
Općine Sveti Ilija za razdoblje
2018. - 2020. godine

I.

U II. izmjenama i dopunama Plana razvojnih programa za razdoblje 2018. - 2020. godinu definiraju se ciljevi i prioriteti razvoja Općine Sveti Ilija povezani s programskom i organizacijskom klasifikacijom proračuna u skladu sa strateškim ciljevima, prioritetima i mjerama utvrđenim Strateškim razvojnim programom Općine Sveti Ilija do 2020. godine.

II.

Glavni ciljevi razvojnih programa Općine Sveti Ilija su osiguravanje najviših standarda u zadovoljavanju javnih potreba stanovništva u sportu, kulturi, obrazovanju, predškolskom odgoju, socijalnoj i zdravstvenoj zaštiti te komunalnom uređenju.

III.

Planom razvojnih programa predviđeni su projekti i aktivnosti za koje su u Proračunu osigurana sredstva u okviru:

- Programa održavanja komunalne infrastrukture,
- Programa upravljanja imovinom,
- Programa jačanja gospodarstva - Poduzetnička zona

- Programa razvoja i upravljanja sustava vodoopskrbe, odvodnje i zaštite voda

IV.

Privitak i sastavni dio ovih II. izmjena i dopuna Plana razvojnih programa je tablica s popisom razvojnih programa, projekata i aktivnosti, koji su povezani s programskom i organizacijskom klasifikacijom proračuna, s visinom planiranih sredstava po izvorima, raspoređenih po godinama.

V.

Ove II. izmjene i dopune Plana razvojnih programa Općine Sveti Ilija za razdoblje 2018. - 2020. g. sastavni su dio II. izmjena i dopuna Proračuna Općine Sveti Ilija za razdoblje 2018.-2020. godinu, a stupaju na snagu osmog dana od dana objave u »Službenom vjesniku Varaždinske županije«.

KLASA: 363-02/18-03/01-12

URBROJ: 2186/08-18-01

Sveti Ilija, 11. prosinca 2018.

Predsjednik Općinskog vijeća
Zdravko Ostroški, dipl.ing., v.r.

Investicija, projekt/ izvori financiranja	Sredstva proračuna	Namjenski prihodi	Donacije, pomoći	Kredit	Planirano 2018.	Planirano 2019.	Planirano 2020.
PROGRAM 1004	ODRŽAVANJE KOMUNALNE INFRASTRUKTURE						
Projekt 1004A100002	Izgradnja cesta, nogostupa, uređenja naselja; Ciljevi: Poboljšanje kvalitete življenja stanovništva općine kroz provedbu projekta izgradnje komunalne infrastrukture						
421 Građevinski objekti	1.000.000,00		300.000,00		1.300.000,00	3.800.000,00	1.560.000,00
451 Dodatna ulaganja u naseljima	65.500,00		84.500,00		150.000,00	100.000,00	300.000,00
Projekt 1004A10005	Katastarska izmjera općine; Ciljevi: sređivanje zemljišnih knjiga i katastra na području Općine Sveti Ilija						
426 Katastarska izmjera			100.000,00		100.000,00	50.000,00	0,00
Projekt 1004A100006	Očuvanje i održivo korištenje prirodnih i kulturnih resursa, Interes; Ciljevi: Očuvanje i obnova biološke raznolikosti na području općine, te promicanje usluga ekosustava i povećanje razine svijesti o očuvanju prirode među ciljnim skupinama (lokalno stanovništvo, učitelji, učenici, studenti, djeca i posjetitelji)						
421 Građevinski objekti					0,00	1.150.000,00	1.350.000,00
PROGRAM 1005	UPRAVLJANJE IMOVINOM						
Projekt 1005A100002	Dodatna ulaganja na objektima i prostorima u općinskom vlasništvu Ciljevi: Poboljšanje kvalitete življenja stanovništva i energetske učinkovitosti						
451 Dodatna ulaganja na društveni dom Doljan, Seketin, Sv.Ilija i NK Obreš	385.000,00		115.000,00		500.000,00	700.000,00	1.000.000,00

Investicija, projekt/ izvori financiranja	Sredstva proračuna	Namjenski prihodi	Donacije, pomoći	Kredit	Planirano 2018.	Planirano 2019.	Planirano 2020.
Projekt 1005A100004	Izgradnja dječjeg vrtića Ciljevi: Stvaranje infrastrukturnih preduvjeta za kvalitetno izvođenje programa predškolskog odgoja i obrazovanja na području Općine						
421 Dječji vrtić					0,00	2.000.000,00	3.000.000,00
Projekt 1005A100005	Izgradnja dječjih igrališta Ciljevi: Stvaranje preduvjeta za kvalitetno provođenje slobodnog vremena djece i mladih						
421 Sportski i rekreacijski tereni	263.000,00		137.000,00		400.000,00	300.000,00	160.000,00
411 Zemljište			20.000,00		20.000,00	20.000,00	0,00
PROGRAM 1006	JAČANJE GOSPODARSTVA – PODUZETNIČKA ZONA						
Projekt 1006A100001	Otkup zemljišta Ciljevi: Razvoj konkurentnog i održivog gospodarstva						
411 Ostala zemljišta za poduzetničku zonu					0,00	40.000,00	1.200.000,00
PROGRAM 1007	RAZVOJ I UPRAVLJANJE SUSTAVA VODOOPSKRBE, ODVODNJE I ZAŠTITE VODA						
Projekt 1007A100002	Izgradnja kanalizacijske mreže Ciljevi; zaštita zdravlja i poboljšanje kvalitete života stanovnika Općine						
386 Kapitalne pomoći-Kanalizacija-aglomeracija Varaždin	384.000,00				384.000,00	573.000,00	300.000,00
386 Kapitalne pomoći-Izgradnja kanalizacije					0,00	300.000,00	1.900.000,00
426 Projektna dok. za kanal. mrežu	100.000,00				100.000,00	100.000,00	100.000,00
411 Zemljište	100.000,00				100.000,00	50.000,00	0,00
Projekt 1007A100003	Izgradnja hidroelektrane Ciljevi: korištenje prirodnih resursa i podizanje svijesti lokalne zajednice o korištenju obnovljivih izvora energija i redukciji emisije stakleničkih plinova						
323 Izrada projektne dokumentacije					0,00	450.000,00	900.000,00
411 Zemljište		10.000,00	15.000,00		25.000,00	25.000,00	0,00

44.

Na temelju članka 39. Zakona o proračunu (»Narodne novine«, broj 87/08, 136/12 i 15/15), te članka 30. st. 1. alineja 4. Statuta Općine Sveti Ilija (»Službeni vjesnik Varaždinske županije«, broj 5/18), Općinsko vijeće Općine Sveti Ilija na 12. sjednici održanoj dana 11. prosinca 2018. godine, donosi

PRORAČUN

Općine Sveti Ilija za razdoblje 01.01.2019. - 31.12.2019. godine

Članak 1.

Proračun Općine Sveti Ilija za 2019. godinu sastoji se od Bilance prihoda i izdataka i to kako slijedi:

I. OPĆI DIO

A. RAČUN PRIHODA I RASHODA

Konto	Naziv	Izvršenje 2017.	Proračun za 2018.	Plan za 2019.	Projekcija za 2020.	u kunama
						Projekcija za 2021.
6	Prihodi poslovanja	6.558.944,46	17.867.061,61	18.211.000,00	20.247.000,00	18.457.000,00
7	Prihodi od prodaje nefinancijske imovine	18.714,07	16.000,00	16.000,00	16.000,00	16.000,00
3	Rashodi poslovanja	4.266.109,57	7.432.000,00	7.670.000,00	7.990.000,00	7.168.000,00
4	Rashodi za nabavu nefinancijske imovine	2.538.291,94	8.186.000,00	9.597.000,00	11.313.000,00	10.345.000,00
	Razlika - višak/manjak ((6 + 7) - (3 + 4))	-226.742,98	2.265.061,61	960.000,00	960.000,00	960.000,00
	Ukupan donos manjka iz prethodne(ih)	-1.085.717,37	-1.785.061,61	-1.700.000,00	-1.000.000,00	-500.000,00
	Dio manjka iz prethodne(ih) godine koji će se pokriti/rasporediti u razdoblju 2019.-2021.			-700.000,00	-500.000,00	-500.000,00
	Ukupno Račun prihoda i rashoda	-1.312.460,35	480.000,00	260.000,00	460.000,00	460.000,00

B. RAČUN FINANCIRANJA

Konto	Naziv	Izvršenje 2017.	Proračun za 2018.	Plan za 2019.	Projekcija za 2020.	u kunama
						Projekcija za 2021.
8	Primici od financijske imovine i zaduživanja	700.000,00	700.000,00	900.000,00	900.000,00	900.000,00
5	Izdaci za financijsku imovinu i otplate zajmova	1.158.174,95	1.180.000,00	1.160.000,00	1.360.000,00	1.360.000,00
	Neto financiranje (8 - 5)	-458.174,95	-480.000,00	-260.000,00	-460.000,00	-460.000,00
	Ukupno prihodi i primici	7.277.658,53	18.583.061,61	19.127.000,00	21.163.000,00	19.373.000,00
	Ukupan donos manjka iz prethodne(ih)	-1.085.717,37	-1.785.061,61	-1.700.000,00	-1.000.000,00	-500.000,00
	Dio manjka iz prethodne(ih) godine koji će se pokriti/rasporediti u razdoblju			-700.000,00	-500.000,00	-500.000,00
	Sveukupno prihodi i primici	6.191.941,16	16.798.000,00	18.427.000,00	20.663.000,00	18.873.000,00
	Ukupno rashodi i izdaci	7.962.576,46	16.798.000,00	18.427.000,00	20.663.000,00	18.873.000,00
	Višak/Manjak + Neto financiranje	-1.770.635,30	0,00	0,00	0,00	0,00

Članak 2.

Prihodi i izdaci po grupama utvrđuju se u bilanci prihoda i izdataka, te po programima, aktivnostima i projektima za 2019. godinu kako slijedi:

A. RAČUN PRIHODA I RASHODA

							u kunama	
Konto	Izvor	Naziv	Izvršenje 2017.	Proračun za 2018.	Plan za 2019.	Projekcija za 2020.	Projekcija za 2021.	
6		PRIHODI POSLOVANJA	6.558.944,46	17.867.061,61	18.211.000,00	20.247.000,00	18.457.000,00	
61		Prihodi od poreza	3.660.069,58	6.326.500,00	7.536.500,00	7.800.000,00	8.000.000,00	
611	11	Porez i prirez na dohodak	3.337.633,18	6.000.000,00	7.000.000,00			
613	11	Porezi na imovinu	250.314,81	251.000,00	436.000,00			
614	11	Porezi na robu i usluge	72.121,59	75.000,00	100.000,00			
616	11	Ostali prihodi od poreza	0,00	500,00	500,00			
63		Pomoći iz inozemstva i od subjekata unutar općeg proračuna	1.867.933,30	10.591.561,61	9.360.000,00	11.120.000,00	9.130.000,00	
632	51	Pomoći od međunarodnih organizacija te institucija i tijela EU	0,00	0,00	0,00			
633	11 52	Pomoći proračunu iz drugih proračuna	1.784.042,06	4.075.561,61	4.900.000,00			
634	52	Pomoći od izvanproračunskih korisnika	83.891,24	1.103.000,00	665.000,00			
636	52	Pomoći proračunskim korisnicima iz proračuna koji im nije nadležan	0,00	1.000.000,00	0,00			
638	51	Pomoći iz državnog proračuna temeljem prijenosa EU sredstava	0,00	4.413.000,00	3.795.000,00			
64		Prihodi od imovine	94.665,39	180.500,00	301.000,00	306.000,00	306.000,00	
641	11	Prihodi od financijske imovine	21,77	1.000,00	1.000,00			
642	11 42 43	Prihodi od nefinancijske imovine	94.643,62	179.500,00	300.000,00			
65		Prihodi od upravnih i administrativnih pristojbi, pristojbi po posebnim propisima i naknada	825.624,62	714.500,00	949.500,00	957.000,00	957.000,00	
651	11	Upravne i administrativne pristojbe	254.907,79	199.000,00	204.000,00			
652	11 43	Prihodi po posebnim propisima	27.767,14	45.500,00	245.500,00			
653	43	Komunalni doprinosi i naknade	542.949,69	470.000,00	500.000,00			
66		Prihodi od prodaje proizvoda i robe te pruženih usluga i prihodi od donacija	108.676,21	50.000,00	60.000,00	60.000,00	60.000,00	
661	31	Prihodi od prodaje proizvoda i robe te pruženih usluga	108.676,21	50.000,00	60.000,00			
68		Kazne, upravne mjere i ostali prihodi	1.975,36	4.000,00	4.000,00	4.000,00	4.000,00	
681	11	Kazne i upravne mjere	1.000,00	1.000,00	1.000,00			
683	11	Ostali prihodi	975,36	3.000,00	3.000,00			
7		PRIHODI OD PRODAJE NEFINANCIJSKE IMOVINE	18.714,07	16.000,00	16.000,00	16.000,00	16.000,00	
72		Prihodi od prodaje proizvedene dugotrajne imovine	18.714,07	16.000,00	16.000,00	16.000,00	16.000,00	
721	71	Prihodi od prodaje građevinskih objekata	18.714,07	12.000,00	12.000,00			
722	71	Prihodi od prodaje postrojenja i opreme	0,00	4.000,00	4.000,00			
UKUPNO PRIHODI			6.577.658,53	17.883.061,61	18.227.000,00	20.263.000,00	18.473.000,00	

u kunama							
Konto	Izvor	Naziv	Izvršenje 2017.	Proračun za 2018.	Plan za 2019.	Projekcija za 2020.	Projekcija za 2021.
3		RASHODI POSLOVANJA	4.266.109,57	7.432.000,00	7.670.000,00	7.990.000,00	7.168.000,00
31		Rashodi za zaposlene	607.956,86	689.500,00	810.000,00	850.000,00	880.000,00
311	11 31 42 43 51 52 71 81	Plaće (Bruto)	542.542,60	610.000,00	716.000,00		
312	11	Ostali rashodi za zaposlene	16.000,00	20.000,00	20.000,00		
313	11	Doprinosi na plaće	49.414,26	59.500,00	74.000,00		
32		Materijalni rashodi	2.016.397,02	3.566.000,00	2.991.000,00	2.300.000,00	2.315.000,00
321	11 31 42 43 51 52 71 81	Naknade troškova zaposlenima	37.943,69	71.000,00	73.000,00		
322	11 31 42 43 51 52 71 81	Rashodi za materijal i energiju	445.741,76	635.000,00	638.000,00		
323	11 31 42 43 51 52 71 81	Rashodi za usluge	1.063.526,45	2.423.000,00	1.673.000,00		
324	11 43	Naknade troškova osobama izvan radnog odnosa	12.399,45	20.000,00	23.000,00		
329	11 31 42 43 51 52 71 81	Ostali nespomenuti rashodi poslovanja	456.785,67	417.000,00	584.000,00		
34		Financijski rashodi	197.076,03	191.000,00	147.000,00	144.000,00	140.000,00
342	11 81	Kamate za primljene kredite i zajmove	130.742,77	115.000,00	100.000,00		
343	11 31 42 43 51 52 71 81	Ostali financijski rashodi	66.333,26	76.000,00	47.000,00		
35		Subvencije	14.306,04	25.000,00	20.000,00	20.000,00	20.000,00
352	11	Subvencije trgovačkim društvima, zadrugama, poljoprivrednicima i obrtnicima izvan javnog sektora	14.306,04	25.000,00	20.000,00		
36		Pomoći dane u inozemstvo i unutar općeg proračuna	0,00	135.000,00	680.000,00	1.720.000,00	820.000,00
363	11 52	Pomoći unutar općeg proračuna	0,00	60.000,00	460.000,00		
366	11	Pomoći proračunskim korisnicima drugih proračuna	0,00	75.000,00	220.000,00		
37		Naknade građanima i kućanstvima na temelju osiguranja i druge naknade	240.876,35	285.000,00	296.000,00	300.000,00	300.000,00
372	11 31 42 43 51 52 71 81	Ostale naknade građanima i kućanstvima iz proračuna	240.876,35	285.000,00	296.000,00		

u kunama

Konto	Izvor	Naziv	Izvršenje 2017.	Proračun za 2018.	Plan za 2019.	Projekcija za 2020.	Projekcija za 2021.
38		Ostali rashodi	1.189.497,27	2.540.500,00	2.726.000,00	2.656.000,00	2.693.000,00
381	11	Tekuće donacije	1.189.497,27	1.500.950,00	1.479.000,00		
382	11 52	Kapitalne donacije	0,00	358.700,00	224.000,00		
385	11		0,00	150.850,00	150.000,00		
386	11 43 51 52	Kapitalne pomoći	0,00	530.000,00	873.000,00		
4		RASHODI ZA NABAVU NEFINANCIJSKE IMOVINE	2.538.291,94	8.186.000,00	9.597.000,00	11.313.000,00	10.345.000,00
41		Rashodi za nabavu neproizvedene dugotrajne imovine	55.352,40	145.000,00	135.000,00	255.000,00	255.000,00
411	11 71	Materijalna imovina - prirodna bogatstva	55.352,40	145.000,00	135.000,00		
42		Rashodi za nabavu proizvedene dugotrajne imovine	1.230.539,16	7.271.000,00	8.112.000,00	10.208.000,00	8.940.000,00
421	11 31 42 43 51 52 71 81	Građevinski objekti	1.219.037,34	6.883.000,00	7.260.000,00		
422	11 31 42 43 51 52 71 81	Postrojenja i oprema	11.501,82	103.000,00	72.000,00		
426	11 31 42 43 51 52 71 81	Nematerijalna proizvedena imovina	0,00	285.000,00	780.000,00		
45		Rashodi za dodatna ulaganja na nefinancijskoj imovini	1.252.400,38	770.000,00	1.350.000,00	850.000,00	1.150.000,00
451	11 31 42 43 51 52 71 81	Dodatna ulaganja na građevinskim objektima	1.252.400,38	770.000,00	1.350.000,00		
UKUPNO RASHODI			6.804.401,51	15.618.000,00	17.267.000,00	19.303.000,00	17.513.000,00

B. RAČUN FINANCIRANJA

u kunama

Konto	Izvor	Naziv	Izvršenje 2017.	Proračun za 2018.	Plan za 2019.	Projekcija za 2020.	Projekcija za 2021.
8		PRIMICI OD FINANCijske IMOVINE I ZADUŽIVANJA	700.000,00	700.000,00	900.000,00	900.000,00	900.000,00
84		Primici od zaduživanja	700.000,00	700.000,00	900.000,00	900.000,00	900.000,00
842	81	Primljeni krediti i zajmovi od kreditnih i ostalih financijskih institucija u javnom sektoru	700.000,00	700.000,00	900.000,00		
UKUPNO PRIMICI			700.000,00	700.000,00	900.000,00	900.000,00	900.000,00

u kunama						
Konto	Izvor	Naziv	Izvršenje 2017.	Proračun za 2018.	Plan za 2019.	Projekcija za 2020. Projekcija za 2021.
5		IZDACI ZA FINACIJSKU IMOVINU I OTPLATE ZAJMOVA	1.158.174,95	1.180.000,00	1.160.000,00	1.360.000,00
54		Izdaci za otplatu glavnice primljenih kredita i zajmova	1.158.174,95	1.180.000,00	1.160.000,00	1.360.000,00
542	11 43 52 81	Otplata glavnice primljenih kredita i zajmova od kreditnih i ostalih financijskih institucija u javnom sektoru	1.158.174,95	1.180.000,00	1.160.000,00	
UKUPNO IZDACI			1.158.174,95	1.180.000,00	1.160.000,00	1.360.000,00
II. POSEBNI DIO						
u kunama						
Konto	Izvor	Naziv	Izvršenje 2017.	Proračun za 2018.	Plan za 2019.	Projekcija za 2020. Projekcija za 2021.
		RAZDJEL 001 PREDSTAVNIČKA TIJELA OPĆINE	317.914,33	166.950,00	372.000,00	275.000,00
		GLAVA 00101 OPĆINSKO VIJEĆE	317.914,33	166.950,00	372.000,00	275.000,00
		KORISNIK 00101 OPĆINSKO VIJEĆE	317.914,33	166.950,00	372.000,00	275.000,00
		00101 OPĆINSKO VIJEĆE	317.914,33	166.950,00	372.000,00	275.000,00
		PROGRAM 1001 JAVNA UPRAVA I ADMINISTRACIJA	317.914,33	166.950,00	372.000,00	275.000,00
		A100101 Financiranje osnovnih aktivnosti	310.690,95	151.950,00	357.000,00	260.000,00
		0111 Izvršna i zakonodavna tijela	310.690,95	151.950,00	357.000,00	260.000,00
3		RASHODI POSLOVANJA	279.865,95	132.000,00	337.000,00	240.000,00
32		Materijalni rashodi	5.468,69	7.000,00	7.000,00	
322	11	Rashodi za materijal i energiju	53.832,98	36.000,00	41.000,00	
323	11	Rashodi za usluge	220.564,28	89.000,00	289.000,00	
329	11 31 42 43 51 52 71 81	Ostali nespomenuti rashodi poslovanja				
38		Ostali rashodi	30.825,00	19.950,00	20.000,00	20.000,00
381	11	Tekuće donacije	30.825,00	19.950,00	20.000,00	
		A100102 Financiranje osnovnih aktivnosti	7.223,38	15.000,00	15.000,00	15.000,00
		Mjesnih odbora	7.223,38	15.000,00	15.000,00	15.000,00
3		0111 Izvršna i zakonodavna tijela	7.223,38	15.000,00	15.000,00	15.000,00
34		Financijski rashodi	7.223,38	15.000,00	15.000,00	15.000,00
343	11	Ostali financijski rashodi	7.223,38	15.000,00	15.000,00	

Konto	Izvor	Naziv	Izvršenje 2017.	Proračun za 2018.	Plan za 2019.	Projekcija za 2020.	Projekcija za 2021.
							u kunama
		RAZDJEL 002 IZVRŠNA TIJELA OPĆINE	309.528,57	557.850,00	552.000,00	555.000,00	560.000,00
		GLAVA 00201 OPĆINSKI NAČELNIK					
		I ZAMJENIK NAČELNIKA	309.528,57	557.850,00	552.000,00	555.000,00	560.000,00
		KORISNIK 00201 OPĆINSKI NAČELNIK					
		I ZAMJENIK NAČELNIKA	309.528,57	557.850,00	552.000,00	555.000,00	560.000,00
		00201 OPĆINSKI NAČELNIK I ZAMJENIK					
		NAČELNIKA	309.528,57	557.850,00	552.000,00	555.000,00	560.000,00
		PROGRAM 1002 JAVNA UPRAVA					
		I ADMINISTRACIJA					
		A100201 Financiranje osnovnih aktivnosti	309.528,57	557.850,00	552.000,00	555.000,00	560.000,00
		0111 Izvršna i zakonodavna tijela	289.231,47	312.000,00	307.000,00	310.000,00	310.000,00
		RASHODI POSLOVANJA	289.231,47	312.000,00	307.000,00	310.000,00	310.000,00
		Materijalni rashodi	75.643,89	81.000,00	81.000,00	81.000,00	81.000,00
	11	Rashodi za usluge	5.000,00	8.000,00	8.000,00	8.000,00	8.000,00
	11	Naknade troškova osobama izvan radnog odnosa	208.587,58	223.000,00	218.000,00	218.000,00	218.000,00
	11 31 42	Ostali nespomenuti rashodi poslovanja					
	43 51 52						
	71 81						
		A100202 Proračunska pričuva	20.297,10	245.850,00	245.000,00	245.000,00	250.000,00
		0112 Financijski i fiskalni poslovi					
		RASHODI POSLOVANJA	20.297,10	245.850,00	245.000,00	245.000,00	250.000,00
		Materijalni rashodi	0,00	65.000,00	85.000,00	85.000,00	90.000,00
	11	Rashodi za usluge	0,00	65.000,00	85.000,00	85.000,00	90.000,00
		Financijski rashodi	20.297,10	30.000,00	10.000,00	10.000,00	10.000,00
	11	Ostali financijski rashodi	20.297,10	30.000,00	10.000,00	10.000,00	10.000,00
		Ostali rashodi	0,00	150.850,00	150.000,00	150.000,00	150.000,00
	11		0,00	150.850,00	150.000,00	150.000,00	150.000,00
		RAZDJEL 003 JEDINSTVENI UPRAVNI ODJEL	7.335.133,56	16.073.200,00	17.503.000,00	19.833.000,00	18.038.000,00
		GLAVA 00301 JEDINSTVENI UPRAVNI ODJEL	7.335.133,56	16.073.200,00	17.503.000,00	19.833.000,00	18.038.000,00
		KORISNIK 00301 JEDINSTVENI UPRAVNI ODJEL	7.335.133,56	16.073.200,00	17.503.000,00	19.833.000,00	18.038.000,00
		00301 JEDINSTVENI UPRAVNI ODJEL	7.335.133,56	16.073.200,00	17.503.000,00	19.833.000,00	18.038.000,00
		PROGRAM 1003 JAVNA UPRAVA					
		I ADMINISTRACIJA					
		A100301 Financiranje osnovnih aktivnosti	1.782.169,96	2.036.500,00	2.048.000,00	2.219.000,00	2.255.000,00
		0131 Opće usluge vezane za službenike	470.345,06	669.500,00	729.000,00	704.000,00	745.000,00

u kunama

Konto	Izvor	Naziv	Izvršenje 2017.	Proračun za 2018.	Plan za 2019.	Projekcija za 2020.	Projekcija za 2021.
3		RASHODI POSLOVANJA	470.345,06	669.500,00	729.000,00	704.000,00	745.000,00
31		Rashodi za zaposlene	271.746,32	337.500,00	426.000,00	450.000,00	480.000,00
311	11	Plaće (Bruto)	247.134,84	310.000,00	386.000,00		
312	11	Ostali rashodi za zaposlene	10.000,00	10.000,00	10.000,00		
313	11	Doprinosi na plaće	14.611,48	17.500,00	30.000,00		
32		Materijalni rashodi	197.680,54	329.000,00	299.000,00	250.000,00	260.000,00
321	11 31 42	Naknade troškova zaposlenima	22.229,02	43.000,00	45.000,00		
	43 51 52						
	71 81						
322	11	Rashodi za materijal i energiju	23.646,44	36.000,00	34.000,00		
323	11 31 42	Rashodi za usluge	134.879,04	171.000,00	158.000,00		
	43 51 52						
	71 81						
324	43	Naknade troškova osobama izvan radnog odnosa	7.399,45	12.000,00	15.000,00		
329	11	Ostali nespomenuti rashodi poslovanja	9.526,59	67.000,00	47.000,00		
34		Financijski rashodi	918,20	3.000,00	4.000,00	4.000,00	5.000,00
343	11 31 42	Ostali financijski rashodi	918,20	3.000,00	4.000,00		
	43 51 52						
	71 81						
4		A100302 Nabava nefinancijske imovine	0,00	69.000,00	56.000,00	55.000,00	55.000,00
		0131 Opće usluge vezane za službenike					
		RASHODI ZA NABAVU NEFINANCIJSKE IMOVINE	0,00	69.000,00	56.000,00	55.000,00	55.000,00
42		Rashodi za nabavu proizvedene dugotrajne imovine	0,00	69.000,00	56.000,00	55.000,00	55.000,00
422	11 31 42	Postrrojenja i oprema	0,00	64.000,00	51.000,00		
	43 51 52						
	71 81						
426	11 31 42	Nematerijalna proizvedena imovina	0,00	5.000,00	5.000,00		
	43 51 52						
	71 81						
		A100303 Otplata kredita	1.311.824,90	1.298.000,00	1.263.000,00	1.460.000,00	1.455.000,00
		0112 Financijski i fiskalni poslovi					
3		RASHODI POSLOVANJA	153.649,95	118.000,00	103.000,00	100.000,00	95.000,00
34		Financijski rashodi	153.649,95	118.000,00	103.000,00	100.000,00	95.000,00
342	11 81	Kamate za primljene kredite i zajmove	130.742,77	115.000,00	100.000,00		
343	11	Ostali financijski rashodi	22.907,18	3.000,00	3.000,00		

u kunama						
Konto	Izvor	Naziv	Izvršenje 2017.	Proračun za 2018.	Plan za 2019.	Projekcija za 2020. Projekcija za 2021.
5		IZDACI ZA FINACIJSKU IMOVINU I OTPLATE ZAJMOVA	1.158.174,95	1.180.000,00	1.160.000,00	1.360.000,00
54		Izdaci za otplatu glavnice primljenih kredita i zajmova	1.158.174,95	1.180.000,00	1.160.000,00	1.360.000,00
542	11 43 52 81	Otplata glavnice primljenih kredita i zajmova od kreditnih i ostalih inancijskih institucija u javnom sektoru	1.158.174,95	1.180.000,00	1.160.000,00	1.360.000,00
		PROGRAM 1004 ODRŽAVANJE KOMUNALNE INFRASTRUKTURE	2.808.301,75	5.215.000,00	7.949.000,00	6.493.000,00
		A100401 Financiranje osnovnih komunalnih aktivnosti	599.213,93	699.000,00	690.000,00	700.000,00
3		0133 Ostale opće usluge	599.213,93	699.000,00	690.000,00	700.000,00
31		RASHODI POSLOVANJA	336.210,54	352.000,00	384.000,00	400.000,00
311	11 31 42 43 51 52 71 81	Rashodi za zaposlene Plaće (Bruto)	295.407,76	300.000,00	330.000,00	400.000,00
312	11	Ostali rashodi za zaposlene	6.000,00	10.000,00	10.000,00	
313	11	Doprinosi na plaće	34.802,78	42.000,00	44.000,00	
32		Materijalni rashodi	263.003,39	347.000,00	306.000,00	300.000,00
321	11	Naknade troškova zaposlenima	15.714,67	28.000,00	28.000,00	
322	11 31	Rashodi za materijal i energiju	137.512,50	137.000,00	137.000,00	
323	11 31 42 43 51 52 71 81	Rashodi za usluge	93.433,45	158.000,00	123.000,00	
329	11 31 42 43 51 52 71 81	Ostali nespomenuti rashodi poslovanja	16.342,77	24.000,00	18.000,00	
		A100402 Održavanje cestovne infrastrukture	1.791.990,23	2.126.000,00	4.350.000,00	4.450.000,00
3		0451 Cestovni promet	357.832,15	423.000,00	340.000,00	350.000,00
32		RASHODI POSLOVANJA	357.832,15	423.000,00	340.000,00	350.000,00
322	11 31 42 43 51 52 71 81	Materijalni rashodi Rashodi za materijal i energiju	99.861,63	140.000,00	160.000,00	350.000,00
323	11 31 42 43 51 52 71 81	Rashodi za usluge	257.970,52	283.000,00	180.000,00	

u kunama							
Konto	Izvor	Naziv	Izvršenje 2017.	Proračun za 2018.	Plan za 2019.	Projekcija za 2020.	Projekcija za 2021.
4		RASHODI ZA NABAVU NEFINANCIJSKE IMOVINE	1.434.158,08	1.703.000,00	4.010.000,00	3.928.000,00	4.100.000,00
42		Rashodi za nabavu proizvedene dugotrajne imovine	1.136.703,59	1.333.000,00	3.810.000,00	3.728.000,00	3.900.000,00
421	11 31 42 43 51 52 71 81	Građevinski objekti	1.136.703,59	1.333.000,00	3.810.000,00		
45		Rashodi za dodatna ulaganja na nefinancijskoj imovini	297.454,49	370.000,00	200.000,00	200.000,00	200.000,00
451	11 31 42 43 51 52 71 81	Dodatna ulaganja na građevinskim objektima	297.454,49	370.000,00	200.000,00		
3		A100403 Održavanje javne rasvjete	162.834,42	230.000,00	230.000,00	230.000,00	230.000,00
		0640 Ulična rasvjeta					
32		RASHODI POSLOVANJA	162.834,42	230.000,00	230.000,00	230.000,00	230.000,00
322	11 31 42 43 51 52 71 81	Materijalni rashodi	158.100,41	170.000,00	160.000,00	230.000,00	230.000,00
		Rashodi za materijal i energiju					
323	11 31 42 43 51 52 71 81	Rashodi za usluge	4.734,01	60.000,00	70.000,00		
3		A100404 Održavanje groblja	63.634,16	128.000,00	646.000,00	565.000,00	565.000,00
		0490 Ekonomski poslovi koji nisu drugdje svrstani					
32		RASHODI POSLOVANJA	60.548,96	122.000,00	115.000,00	115.000,00	115.000,00
322	11 31 42 43 51 52 71 81	Materijalni rashodi	60.548,96	122.000,00	115.000,00	115.000,00	115.000,00
		Rashodi za materijal i energiju	2.554,00	55.000,00	55.000,00		
323	11 31 42 43 51 52 71 81	Rashodi za usluge	57.994,96	67.000,00	60.000,00		
4		RASHODI ZA NABAVU NEFINANCIJSKE IMOVINE	3.085,20	6.000,00	531.000,00	450.000,00	450.000,00
42		Rashodi za nabavu proizvedene dugotrajne imovine	3.085,20	6.000,00	81.000,00	200.000,00	200.000,00
421	11	Građevinski objekti	0,00	0,00	0,00		
422	11 31 42 43 51 52 71 81	Postrojenja i oprema	3.085,20	6.000,00	6.000,00		
426	11	Nematerijalna proizvedena imovina	0,00	0,00	75.000,00		

u kunama							
Konto	Izvor	Naziv	Izvršenje 2017.	Proračun za 2018.	Plan za 2019.	Projekcija za 2020.	Projekcija za 2021.
45		Rashodi za dodatna ulaganja na nefinancijskoj imovini	0,00	0,00	450.000,00	250.000,00	250.000,00
451	51 52	Dodatna ulaganja na građevinskim objektima	0,00	0,00	450.000,00	250.000,00	250.000,00
3		A100405 Održavanje javnih površina	148.129,01	250.000,00	111.000,00	70.000,00	70.000,00
		0160 Opće javne usluge koje nisu drugdje svrstane					
		RASHODI POSLOVANJA	127.131,51	92.000,00	51.000,00	50.000,00	50.000,00
32		Materijalni rashodi	127.131,51	92.000,00	51.000,00	50.000,00	50.000,00
322	11 43	Rashodi za materijal i energiju	17.596,74	33.000,00	31.000,00	31.000,00	31.000,00
323	11 31 42	Rashodi za usluge	108.206,94	55.000,00	18.000,00	18.000,00	18.000,00
	43 51 52						
	71 81						
329	11	Ostali nespomenuti rashodi poslovanja	1.327,83	4.000,00	2.000,00		
4		RASHODI ZA NABAVU NEFINANCIJSKE IMOVINE	20.997,50	158.000,00	60.000,00	20.000,00	20.000,00
42		Rashodi za nabavu proizvedene dugotrajne imovine	20.997,50	158.000,00	60.000,00	20.000,00	20.000,00
421		Građevinski objekti	17.780,00	0,00	0,00		
422	11	Postrojenja i oprema	3.217,50	28.000,00	10.000,00		
426	11	Nematerijalna proizvedena imovina	0,00	130.000,00	50.000,00		
		A100406 Očuvanje i održivo korištenje prirodnih i kulturnih resursa	42.500,00	1.180.000,00	1.250.000,00	500.000,00	1.500.000,00
		0860 Rashodi za rekreaciju, kulturu i religiju koji nisu drugdje svrstani					
		RASHODI POSLOVANJA	0,00	180.000,00	0,00	0,00	0,00
3		Materijalni rashodi	0,00	180.000,00	0,00	0,00	0,00
323		Rashodi za usluge	0,00	180.000,00	0,00	0,00	0,00
4		RASHODI ZA NABAVU NEFINANCIJSKE IMOVINE	42.500,00	1.000.000,00	1.250.000,00	500.000,00	1.500.000,00
42		Rashodi za nabavu proizvedene dugotrajne imovine	42.500,00	1.000.000,00	1.250.000,00	500.000,00	1.500.000,00
421	11 51 52	Građevinski objekti	42.500,00	1.000.000,00	1.150.000,00	500.000,00	1.500.000,00
426	52	Nematerijalna proizvedena imovina	0,00	0,00	100.000,00		
		A100407 Arheološka istraživanja	0,00	80.000,00	150.000,00	100.000,00	100.000,00
		0560 Poslovi i usluge zaštite okoliša koji nisu drugdje svrstani					
		RASHODI POSLOVANJA	0,00	80.000,00	150.000,00	100.000,00	100.000,00
3		Materijalni rashodi	0,00	80.000,00	150.000,00	100.000,00	100.000,00
323	11 52	Rashodi za usluge	0,00	80.000,00	150.000,00	100.000,00	100.000,00
		A100408 Gospodarenje otpadom	0,00	522.000,00	522.000,00	50.000,00	50.000,00
		0510 Gospodarenje otpadom					

Konto	Izvor	Naziv	Izvršenje 2017.	Proračun za 2018.	Plan za 2019.	Projekcija za 2020.	Projekcija za 2021.
							u kunama
3		RASHODI POSLOVANJA	0,00	522.000,00	522.000,00	50.000,00	50.000,00
32		Materijalni rashodi	0,00	462.000,00	462.000,00	50.000,00	50.000,00
323	11 31 42 43 51 52 71 81	Rashodi za usluge	0,00	462.000,00	462.000,00		
36		Pomoći dane u inozemstvo i unutar općeg proračuna	0,00	60.000,00	60.000,00	0,00	0,00
363	52	Pomoći unutar općeg proračuna	0,00	60.000,00	60.000,00		
		PROGRAM 1005 UPRAVLJANJE IMOVINOM	1.120.809,67	5.117.000,00	3.194.000,00	5.715.000,00	3.575.000,00
		A100502 Općinske zgrade	1.042.402,17	512.000,00	840.000,00	450.000,00	750.000,00
3		0620 Razvoj zajednice	87.456,28	112.000,00	140.000,00	50.000,00	50.000,00
32		RASHODI POSLOVANJA	87.456,28	112.000,00	140.000,00	50.000,00	50.000,00
322	11 71	Materijalni rashodi	0,00	42.000,00	40.000,00	50.000,00	50.000,00
323	11 52	Rashodi za materijal i energiju	87.456,28	70.000,00	100.000,00		
		Rashodi za usluge					
4		RASHODI ZA NABAVU NEFINANCIJSKE IMOVINE	954.945,89	400.000,00	700.000,00	400.000,00	700.000,00
45		Rashodi za dodatna ulaganja na nefinancijskoj imovini	954.945,89	400.000,00	700.000,00	400.000,00	700.000,00
451	52 81	Dodatna ulaganja na građevinskim objektima	954.945,89	400.000,00	700.000,00	400.000,00	700.000,00
		A100503 Otkup zemljišta	55.352,40	0,00	0,00	0,00	0,00
		0620 Razvoj zajednice	55.352,40	0,00	0,00	0,00	0,00
4		RASHODI ZA NABAVU NEFINANCIJSKE IMOVINE	55.352,40	0,00	0,00	0,00	0,00
41		Rashodi za nabavu neproizvedene dugotrajne imovine	55.352,40	0,00	0,00	0,00	0,00
411	11 71	Materijalna imovina - prirodna bogatstva	55.352,40	0,00	0,00		
		A100504 Izgradnja dječjeg vrtića	0,00	4.040.000,00	2.020.000,00	5.020.000,00	2.520.000,00
		0620 Razvoj zajednice	0,00	20.000,00	20.000,00	20.000,00	20.000,00
3		RASHODI POSLOVANJA	0,00	20.000,00	20.000,00	20.000,00	20.000,00
32		Materijalni rashodi	0,00	20.000,00	20.000,00	20.000,00	20.000,00
323	11	Rashodi za usluge	0,00	20.000,00	20.000,00		
		RASHODI ZA NABAVU NEFINANCIJSKE IMOVINE	0,00	4.020.000,00	2.000.000,00	5.000.000,00	2.500.000,00
4		Rashodi za nabavu proizvedene dugotrajne imovine	0,00	4.020.000,00	2.000.000,00	5.000.000,00	2.500.000,00
42		Rashodi za nabavu proizvedene dugotrajne imovine	0,00	4.020.000,00	2.000.000,00	5.000.000,00	2.500.000,00
421	51	Građevinski objekti	0,00	4.020.000,00	2.000.000,00		
		A100505 Izgradnja dječjih igrališta i sportskih terena	23.055,10	565.000,00	334.000,00	245.000,00	305.000,00
		0620 Razvoj zajednice	1.001,35	15.000,00	14.000,00	15.000,00	15.000,00
3		RASHODI POSLOVANJA	1.001,35	15.000,00	14.000,00	15.000,00	15.000,00

u kunama							
Konto	Izvor	Naziv	Izvršenje 2017.	Proračun za 2018.	Plan za 2019.	Projekcija za 2020.	Projekcija za 2021.
32	11	Materijalni rashodi	1.001,35	15.000,00	14.000,00	15.000,00	15.000,00
322		Rashodi za materijal i energiju	1.001,35	15.000,00	14.000,00		
4		RASHODI ZA NABAVU NEFINANCIJSKE IMOVINE	22.053,75	550.000,00	320.000,00	230.000,00	290.000,00
41		Rashodi za nabavu neproizvedene dugotrajne imovine	0,00	20.000,00	20.000,00	30.000,00	30.000,00
411		Materijalna imovina - prirodna bogatstva	0,00	20.000,00	20.000,00		
42		Rashodi za nabavu proizvedene dugotrajne imovine	22.053,75	530.000,00	300.000,00	200.000,00	260.000,00
421	11 52	Građevinski objekti	22.053,75	530.000,00	300.000,00		
		PROGRAM 1006 PROGRAM JAČANJA GOSPODARSTVA -PODUZETNIČKA ZONA	0,00	75.000,00	60.000,00	70.000,00	70.000,00
		A100601 Otkup zemljišta	0,00	75.000,00	60.000,00	70.000,00	70.000,00
3		0620 Razvoj zajednice	0,00	25.000,00	20.000,00	20.000,00	20.000,00
32		RASHODI POSLOVANJA	0,00	10.000,00	10.000,00	10.000,00	10.000,00
323	11	Materijalni rashodi	0,00	10.000,00	10.000,00		
		Rashodi za usluge	0,00	10.000,00	10.000,00		
35		Subvencije	0,00	15.000,00	10.000,00	10.000,00	10.000,00
352	11	Subvencije trgovačkim društvima, zadrugama, poljoprivrednicima i obrtnicima izvan javnog sektora	0,00	15.000,00	10.000,00		
4		RASHODI ZA NABAVU NEFINANCIJSKE IMOVINE	0,00	50.000,00	40.000,00	50.000,00	50.000,00
41		Rashodi za nabavu neproizvedene dugotrajne imovine	0,00	50.000,00	40.000,00	50.000,00	50.000,00
411	11	Materijalna imovina - prirodna bogatstva	0,00	50.000,00	40.000,00		
		PROGRAM 1007 RAZVOJ I UPRAVLJANJE SUSTAVA VODOOPSKRBE, ODVODNJE I ZAŠTITE VODA	113.860,00	1.285.000,00	1.528.000,00	1.508.000,00	1.540.000,00
		A100702 Izgradnja kanalizacijske mreže	3.360,00	750.000,00	1.043.000,00	973.000,00	1.005.000,00
		0520 Gospodarenje otpadnim vodama	3.360,00	550.000,00	893.000,00	823.000,00	855.000,00
3		RASHODI POSLOVANJA	3.360,00	20.000,00	20.000,00	20.000,00	20.000,00
32		Materijalni rashodi	3.360,00	20.000,00	20.000,00	20.000,00	20.000,00
323	11	Rashodi za usluge	3.360,00	20.000,00	20.000,00		
38		Ostali rashodi	0,00	530.000,00	873.000,00	803.000,00	835.000,00
386	11 43 51 52	Kapitalne pomoći	0,00	530.000,00	873.000,00		
4		RASHODI ZA NABAVU NEFINANCIJSKE IMOVINE	0,00	200.000,00	150.000,00	150.000,00	150.000,00
41		Rashodi za nabavu neproizvedene dugotrajne imovine	0,00	50.000,00	50.000,00	150.000,00	150.000,00
411	11	Materijalna imovina - prirodna bogatstva	0,00	50.000,00	50.000,00		

u kunama						
Konto	Izvor	Naziv	Izvršenje 2017.	Proračun za 2018.	Plan za 2019.	Projekcija za 2020. Projekcija za 2021.
42	11	Rashodi za nabavu proizvedene dugotrajne imovine	0,00	150.000,00	100.000,00	0,00
426		Nematerijalna proizvedena imovina	0,00	150.000,00	100.000,00	0,00
3		A100703 Izgradnja hidroelektrana	110.500,00	525.000,00	475.000,00	525.000,00
		0436 Ostale vrste energije	110.500,00	500.000,00	0,00	0,00
32		RASHODI POSLOVANJA	110.500,00	500.000,00	0,00	0,00
323	11	Materijalni rashodi	110.500,00	500.000,00	0,00	0,00
		Rashodi za usluge				
4		RASHODI ZA NABAVU NEFINANCIJSKE IMOVINE	0,00	25.000,00	475.000,00	525.000,00
41		Rashodi za nabavu neproizvedene dugotrajne imovine	0,00	25.000,00	25.000,00	25.000,00
411	11	Materijalna imovina - prirodna bogatstva	0,00	25.000,00	25.000,00	25.000,00
42		Rashodi za nabavu proizvedene dugotrajne imovine	0,00	0,00	450.000,00	500.000,00
426	11 52	Nematerijalna proizvedena imovina	0,00	0,00	450.000,00	500.000,00
3		A100704 Uređenje potoka	0,00	10.000,00	10.000,00	10.000,00
		0520 Gospodarenje otpadnim vodama	0,00	10.000,00	10.000,00	10.000,00
32		RASHODI POSLOVANJA	0,00	10.000,00	10.000,00	10.000,00
323	11 31 42	Materijalni rashodi	0,00	10.000,00	10.000,00	10.000,00
	43 51 71	Rashodi za usluge	0,00	10.000,00	10.000,00	10.000,00
	81					
		PROGRAM 1009 PREDŠKOLSKI ODGOJ	638.422,17	710.000,00	715.000,00	720.000,00
		A100901 Financiranje osnovnih aktivnosti	638.422,17	710.000,00	715.000,00	720.000,00
		predškolskog odgoja				
		0911 Predškolsko obrazovanje	638.422,17	710.000,00	715.000,00	720.000,00
3		RASHODI POSLOVANJA	638.422,17	710.000,00	715.000,00	720.000,00
38		Ostali rashodi	638.422,17	710.000,00	715.000,00	720.000,00
381	11	Tekuće donacije	638.422,17	710.000,00	715.000,00	720.000,00
		PROGRAM 1010 OSNOVNO I SREDNJOŠKOLSKO	16.706,33	103.700,00	652.000,00	852.000,00
		OBRAZOVANJE	16.706,33	103.700,00	252.000,00	252.000,00
		A101001 Osnovne aktivnosti školstva	16.706,33	103.700,00	252.000,00	252.000,00
		0912 Osnovno obrazovanje	11.507,21	103.700,00	252.000,00	252.000,00
3		RASHODI POSLOVANJA	11.507,21	20.000,00	15.000,00	15.000,00
34		Financijski rashodi	11.507,21	20.000,00	15.000,00	15.000,00
343	11	Ostali financijski rashodi	11.507,21	20.000,00	15.000,00	15.000,00
36		Pomoći dane u inozemstvo i unutar općeg proračuna	0,00	75.000,00	220.000,00	220.000,00
366	11	Pomoći proračunskim korisnicima drugih proračuna	0,00	75.000,00	220.000,00	220.000,00

Konto	Izvor	Naziv	Izvršenje 2017.	Proračun za 2018.	Plan za 2019.	Projekcija za 2020.	Projekcija za 2021.
							u kunama
38		Ostali rashodi	0,00	8.700,00	17.000,00	17.000,00	17.000,00
381	11	Tekuće donacije	0,00	5.000,00	13.000,00		
382	11	Kapitalne donacije	0,00	3.700,00	4.000,00		
4		RASHODI ZA NABAVU NEFINANCIJSKE IMOVINE	5.199,12	0,00	0,00	0,00	0,00
42		Rashodi za nabavu proizvedene dugotrajne imovine	5.199,12	0,00	0,00	0,00	0,00
422	11	Postrojenja i oprema	5.199,12	0,00	0,00	0,00	0,00
		A101002 Izgradnja objekata - škola i sportska dvorana	0,00	0,00	400.000,00	1.500.000,00	600.000,00
		0620 Razvoj zajednice					
3		RASHODI POSLOVANJA	0,00	0,00	400.000,00	1.500.000,00	600.000,00
36		Pomoći dane u inozemstvo i unutar općeg proračuna	0,00	0,00	400.000,00	1.500.000,00	600.000,00
363	11	Pomoći unutar općeg proračuna	0,00	0,00	400.000,00		
		PROGRAM 1011 VISOKO OBRAZOVANJE	88.830,19	120.000,00	126.000,00	130.000,00	130.000,00
		A101101 Financiranje osnovnih aktivnosti visokog obrazovanja	88.830,19	120.000,00	126.000,00	130.000,00	130.000,00
		0942 Drugi stupanj visoke naobrazbe	88.830,19	120.000,00	126.000,00	130.000,00	130.000,00
3		RASHODI POSLOVANJA	3.480,19	5.000,00	0,00	0,00	0,00
34		Financijski rashodi	3.480,19	5.000,00	0,00	0,00	0,00
343		Ostali financijski rashodi	3.480,19	5.000,00	0,00	0,00	0,00
		Naknade građanima i kućanstvima na temelju osiguranja i druge naknade	85.350,00	115.000,00	126.000,00	130.000,00	130.000,00
37		Ostale naknade građanima i kućanstvima iz proračuna	85.350,00	115.000,00	126.000,00	130.000,00	130.000,00
372	11 31 42 43 51 52 71 81						
		PROGRAM 1012 RAZVOJ SPORTA I REKREACIJE	199.806,25	235.000,00	235.000,00	235.000,00	235.000,00
		A101201 Financiranje osnovne aktivnosti sporta i rekreacije	199.806,25	235.000,00	235.000,00	235.000,00	235.000,00
		0810 Službe rekreacije i sporta	199.806,25	235.000,00	235.000,00	235.000,00	235.000,00
3		RASHODI POSLOVANJA	199.806,25	235.000,00	235.000,00	235.000,00	235.000,00
38		Ostali rashodi	199.806,25	235.000,00	235.000,00	235.000,00	235.000,00
381	11	Tekuće donacije	199.806,25	235.000,00	235.000,00	235.000,00	235.000,00
		PROGRAM 1013 SOCIJALNA SKRB	165.526,35	360.000,00	390.000,00	390.000,00	390.000,00
		A101301 Stanovanje i nabava ogrijeva	165.526,35	255.000,00	220.000,00	220.000,00	220.000,00
		1060 Stanovanje	165.526,35	255.000,00	220.000,00	220.000,00	220.000,00
3		RASHODI POSLOVANJA	165.526,35	255.000,00	220.000,00	220.000,00	220.000,00
37		Naknade građanima i kućanstvima na temelju osiguranja i druge naknade	155.526,35	170.000,00	170.000,00	170.000,00	170.000,00
372	11 52	Ostale naknade građanima i kućanstvima iz proračuna	155.526,35	170.000,00	170.000,00	170.000,00	170.000,00

u kunama

Konto	Izvor	Naziv	Izvršenje 2017.	Proračun za 2018.	Plan za 2019.	Projekcija za 2020.	Projekcija za 2021.
38	11	Ostali rashodi	10.000,00	85.000,00	50.000,00	50.000,00	50.000,00
381		Tekuće donacije	10.000,00	85.000,00	50.000,00		
		A101302 OBNOVA GRAĐEVINSKIH OBJEKATA- GRAĐANIMA	0,00	105.000,00	170.000,00	170.000,00	170.000,00
3		0620 Razvoj zajednice	0,00	105.000,00	170.000,00	170.000,00	170.000,00
38		RASHODI POSLOVANJA	0,00	105.000,00	170.000,00	170.000,00	170.000,00
382	11	Ostali rashodi	0,00	105.000,00	170.000,00	170.000,00	170.000,00
		Kapitalne donacije	0,00	105.000,00	170.000,00	170.000,00	170.000,00
		PROGRAM 1014 RAZVOJ CIVILNOG DRUŠTVA	44.838,16	61.000,00	61.000,00	61.000,00	61.000,00
		A101401 Tekuće donacije udrugama građana	44.838,16	61.000,00	61.000,00	61.000,00	61.000,00
		0860 Rashodi za rekreaciju, kulturu i religiju koji nisu drugdje svrstani	44.838,16	61.000,00	61.000,00	61.000,00	61.000,00
3		RASHODI POSLOVANJA	44.838,16	61.000,00	61.000,00	61.000,00	61.000,00
38		Ostali rashodi	44.838,16	61.000,00	61.000,00	61.000,00	61.000,00
381	11	Tekuće donacije	44.838,16	61.000,00	61.000,00	61.000,00	61.000,00
		PROGRAM 1015 ORGANIZIRANJE I PROVOĐENJE ZAŠTITE I SPAŠAVANJA	196.000,00	310.000,00	310.000,00	310.000,00	310.000,00
		A101501 Financiranje osnovne aktivnosti VZO i Civilne zaštite	196.000,00	310.000,00	310.000,00	310.000,00	310.000,00
		0320 Usluge protupožarne zaštite	196.000,00	305.000,00	305.000,00	305.000,00	305.000,00
3		RASHODI POSLOVANJA	196.000,00	305.000,00	305.000,00	305.000,00	305.000,00
38		Ostali rashodi	196.000,00	305.000,00	305.000,00	305.000,00	305.000,00
381	11	Tekuće donacije	196.000,00	305.000,00	305.000,00	305.000,00	305.000,00
		RASHODI ZA NABAVU NEFINANCIJSKE IMOVINE	0,00	5.000,00	5.000,00	5.000,00	5.000,00
4		RASHODI ZA NABAVU NEFINANCIJSKE IMOVINE	0,00	5.000,00	5.000,00	5.000,00	5.000,00
42		Rashodi za nabavu proizvedene dugotrajne imovine	0,00	5.000,00	5.000,00	5.000,00	5.000,00
422	11	Postrojenja i oprema	0,00	5.000,00	5.000,00	5.000,00	5.000,00
		PROGRAM 1016 PROMICANJE KULTURE	145.556,69	435.000,00	225.000,00	225.000,00	225.000,00
		A101601 Kulturno umjetničko društvo	83.200,00	80.000,00	80.000,00	80.000,00	80.000,00
		0820 Službe kulture	83.200,00	80.000,00	80.000,00	80.000,00	80.000,00
3		RASHODI POSLOVANJA	15.200,00	0,00	0,00	0,00	0,00
32		Materijalni rashodi	15.200,00	0,00	0,00	0,00	0,00
323		Rashodi za usluge	15.200,00	0,00	0,00	0,00	0,00
		Ostali rashodi	68.000,00	80.000,00	80.000,00	80.000,00	80.000,00
38		Tekuće donacije	68.000,00	80.000,00	80.000,00	80.000,00	80.000,00
381	11	Tekuće donacije	68.000,00	80.000,00	80.000,00	80.000,00	80.000,00

u kunama						
Konto	Izvor	Naziv	Izvršenje 2017.	Proračun za 2018.	Plan za 2019.	Projekcija za 2020. Projekcija za 2021.
		A101602 Međunarodna suradnja	3.879,27	10.000,00	10.000,00	10.000,00
		0860 Rashodi za rekreaciju, kulturu i religiju koji nisu drugdje svrstani				
3		RASHODI POSLOVANJA	3.879,27	10.000,00	10.000,00	10.000,00
32		Materijalni rashodi	3.879,27	10.000,00	10.000,00	10.000,00
323		Rashodi za usluge	3.442,65	0,00	0,00	0,00
329	11	Ostali nespomenuti rashodi poslovanja	436,62	10.000,00	10.000,00	10.000,00
		A101603 Sakralni objekti	3.105,69	266.500,00	55.000,00	55.000,00
		0840 Religijske i druge službe zajednice				
3		RASHODI POSLOVANJA	3.105,69	266.500,00	55.000,00	55.000,00
32		Materijalni rashodi	1.500,00	16.500,00	5.000,00	5.000,00
323	11 42	Rashodi za usluge	1.500,00	16.500,00	5.000,00	5.000,00
38		Ostali rashodi	1.605,69	250.000,00	50.000,00	50.000,00
381		Tekuće donacije	1.605,69	0,00	0,00	0,00
382	52	Kapitalne donacije	0,00	250.000,00	50.000,00	50.000,00
		A101604 Glumački festival	24.840,86	40.000,00	40.000,00	40.000,00
		0860 Rashodi za rekreaciju, kulturu i religiju koji nisu drugdje svrstani				
3		RASHODI POSLOVANJA	24.840,86	40.000,00	40.000,00	40.000,00
32		Materijalni rashodi	24.840,86	40.000,00	40.000,00	40.000,00
323	11	Rashodi za usluge	24.840,86	40.000,00	40.000,00	40.000,00
		A101605 Turističke destinacije	30.530,87	38.500,00	40.000,00	40.000,00
		0820 Službe kulture				
3		RASHODI POSLOVANJA	30.530,87	38.500,00	40.000,00	40.000,00
32		Materijalni rashodi	30.530,87	38.500,00	40.000,00	40.000,00
323	11	Rashodi za usluge	30.530,87	38.500,00	40.000,00	40.000,00
		PROGRAM 1017 POTPORA POLJOPRIVREDI	14.306,04	10.000,00	10.000,00	10.000,00
		A101701 Financiranje osnovnih aktivnosti u poljoprivredi	14.306,04	10.000,00	10.000,00	10.000,00
		0421 Poljoprivrede				
3		RASHODI POSLOVANJA	14.306,04	10.000,00	10.000,00	10.000,00
35		Subvencije	14.306,04	10.000,00	10.000,00	10.000,00
352	11	Subvencije trgovačkim društvima, zadrugama, poljoprivrednicima i obrtnicima izvan javnog sektora	14.306,04	10.000,00	10.000,00	10.000,00
UKUPNO RASHODI I IZDACI			7.962.576,46	16.798.000,00	18.427.000,00	20.663.000,00
						18.873.000,00

PRORAČUN OPĆINE SVETI ILIJA ZA 2019.G. PREMA FUNKCIJSKOJ KLASIFIKACIJI

I. OPĆI DIO

A. RAČUN PRIHODA I RASHODA

u kunama

Konto	Naziv	Plan 2019.
6	Prihodi poslovanja	18.211.000,00
7	Prihodi od prodaje nefinancijske imovine	16.000,00
3	Rashodi poslovanja	7.670.000,00
4	Rashodi za nabavu nefinancijske imovine	9.597.000,00
	Razlika - višak/manjak ((6 + 7) - (3 + 4))	960.000,00

B. RAČUN FINANCIRANJA

u kunama

Konto	Naziv	Plan 2019.
8	Primici od financijske imovine i zaduživanja	900.000,00
5	Izdaci za financijsku imovinu i otplate zajmova	1.160.000,00
	Neto financiranje (8 - 5)	-260.000,00
	Ukupno prihodi i primici	19.127.000,00
	Ukupno rashodi i izdaci	18.427.000,00
	Višak/Manjak + Neto financiranje	700.000,00

A. RAČUN PRIHODA I RASHODA

u kunama

Konto	Izvor	Naziv	Plan 2019.
6		PRIHODI POSLOVANJA	18.211.000,00
61		Prihodi od poreza	7.536.500,00
611	11	Porez i prirez na dohodak	7.000.000,00
613	11	Porezi na imovinu	436.000,00
614	11	Porezi na robu i usluge	100.000,00
616	11	Ostali prihodi od poreza	500,00
63		Pomoći iz inozemstva i od subjekata unutar općeg proračuna	9.360.000,00
633	11	Pomoći proračunu iz drugih proračuna	4.900.000,00
	52		
634	43	Pomoći od izvanproračunskih korisnika	665.000,00
	52		
638	51	Pomoći iz državnog proračuna temeljem prijenosa EU sredstava	3.795.000,00
64		Prihodi od imovine	301.000,00
641	11	Prihodi od financijske imovine	1.000,00
642	11	Prihodi od nefinancijske imovine	300.000,00
	42		
	43		
65		Prihodi od upravnih i administrativnih pristojbi, pristojbi po posebnim propisima i naknada	949.500,00
651	11	Upravne i administrativne pristojbe	204.000,00
	43		
652	43	Prihodi po posebnim propisima	245.500,00
	71		
653	43	Komunalni doprinosi i naknade	500.000,00
66		Prihodi od prodaje proizvoda i robe te pruženih usluga i prihodi od donacija	60.000,00
661	31	Prihodi od prodaje proizvoda i robe te pruženih usluga	60.000,00

u kunama

Konto	Izvor	Naziv	Plan 2019.
68		Kazne, upravne mjere i ostali prihodi	4.000,00
681	11	Kazne i upravne mjere	1.000,00
683	11	Ostali prihodi	3.000,00
7		PRIHODI OD PRODAJE NEFINANCIJSKE IMOVINE	16.000,00
72		Prihodi od prodaje proizvedene dugotrajne imovine	16.000,00
721	71	Prihodi od prodaje građevinskih objekata	12.000,00
722	71	Prihodi od prodaje postrojenja i opreme	4.000,00
UKUPNO PRIHODI			18.227.000,00

u kunama

Konto	Izvor	Naziv	Plan 2019.
3		RASHODI POSLOVANJA	7.670.000,00
31		Rashodi za zaposlene	810.000,00
311	11	Plaće (Bruto)	716.000,00
	43		
312	11	Ostali rashodi za zaposlene	20.000,00
313	11	Doprinosi na plaće	74.000,00
32		Materijalni rashodi	2.991.000,00
321	11	Naknade troškova zaposlenima	73.000,00
322	11	Rashodi za materijal i energiju	638.000,00
	31		
	43		
	71		
323	11	Rashodi za usluge	1.673.000,00
	31		
	42		
	43		
	51		
	52		
324	11	Naknade troškova osobama izvan radnog odnosa	23.000,00
	43		
329	11	Ostali nespomenuti rashodi poslovanja	584.000,00
	52		
34		Financijski rashodi	147.000,00
342	11	Kamate za primljene kredite i zajmove	100.000,00
343	11	Ostali financijski rashodi	47.000,00
35		Subvencije	20.000,00
352	11	Subvencije trgovačkim društvima, zadrugama, poljoprivrednicima i obrtnicima izvan javnog sektora	20.000,00
36		Pomoći dane u inozemstvo i unutar općeg proračuna	680.000,00
363	11	Pomoći unutar općeg proračuna	460.000,00
	52		
366	11	Pomoći proračunskim korisnicima drugih proračuna	220.000,00
37		Naknade građanima i kućanstvima na temelju osiguranja i druge naknade	296.000,00
372	11	Ostale naknade građanima i kućanstvima iz proračuna	296.000,00
	52		
38		Ostali rashodi	2.726.000,00
381	11	Tekuće donacije	1.479.000,00
382	11	Kapitalne donacije	224.000,00
	52		
385	11		150.000,00
386	11	Kapitalne pomoći	873.000,00
	51		
	52		

u kunama

Konto	Izvor	Naziv	Plan 2019.
4		RASHODI ZA NABAVU NEFINANCIJSKE IMOVINE	9.597.000,00
41		Rashodi za nabavu neproizvedene dugotrajne imovine	135.000,00
411	11	Materijalna imovina - prirodna bogatstva	135.000,00
42		Rashodi za nabavu proizvedene dugotrajne imovine	8.112.000,00
421	11	Građevinski objekti	7.260.000,00
	43		
	51		
	52		
422	11	Postrojenja i oprema	72.000,00
	43		
426	11	Nematerijalna proizvedena imovina	780.000,00
	52		
45		Rashodi za dodatna ulaganja na nefinancijskoj imovini	1.350.000,00
451	11	Dodatna ulaganja na građevinskim objektima	1.350.000,00
	51		
	52		
	81		
UKUPNO RASHODI			17.267.000,00

B. RAČUN FINANCIRANJA

u kunama

Konto	Izvor	Naziv	Plan 2019.
8		PRIMICI OD FINANCIJSKE IMOVINE I ZADUŽIVANJA	900.000,00
84		Primici od zaduživanja	900.000,00
842	81	Primljeni krediti i zajmovi od kreditnih i ostalih financijskih institucija u javnom sektoru	900.000,00
UKUPNO PRIMICI			900.000,00

u kunama

Konto	Izvor	Naziv	Plan 2019.
5		IZDACI ZA FINANCIJSKU IMOVINU I OTPLATE ZAJMOVA	1.160.000,00
54		Izdaci za otplatu glavnice primljenih kredita i zajmova	1.160.000,00
542	11	Otplata glavnice primljenih kredita i zajmova od kreditnih i ostalih financijskih institucija u javnom sektoru	1.160.000,00
	81		
UKUPNO IZDACI			1.160.000,00

II. POSEBNI DIO

u kunama

Konto	Izvor	Naziv	Plan 2019.
		01 Opće javne usluge	3.773.000,00
		0111 Izvršna i zakonodavna tijela	679.000,00
		RAZDJEL 001 PREDSTAVNIČKA TIJELA OPĆINE	372.000,00
		00101 OPĆINSKO VIJEĆE	372.000,00
3		RASHODI POSLOVANJA	372.000,00
32		Materijalni rashodi	337.000,00
322	11	Rashodi za materijal i energiju	7.000,00
323	11	Rashodi za usluge	41.000,00
329	11	Ostali nespomenuti rashodi poslovanja	250.000,00
	52		
329	11	Ostali nespomenuti rashodi poslovanja	
		Obilježavanje Dana općine	20.000,00
329	11	Ostali nespomenuti rashodi poslovanja	
		Naknada predsjedniku Opć. vijeća	19.000,00

u kunama

Konto	Izvor	Naziv	Plan 2019.
34		Financijski rashodi	15.000,00
343	11	Ostali financijski rashodi	15.000,00
38		Ostali rashodi	20.000,00
381	11	Tekuće donacije	20.000,00
		RAZDJEL 002 IZVRŠNA TIJELA OPĆINE	307.000,00
		00201 OPĆINSKI NAČELNIK I ZAMJENIK NAČELNIKA	307.000,00
3		RASHODI POSLOVANJA	307.000,00
32		Materijalni rashodi	307.000,00
323	11	Rashodi za usluge	81.000,00
324	11	Naknade troškova osobama izvan radnog odnosa	8.000,00
329	11	Ostali nespomenuti rashodi poslovanja	208.000,00
329	11	Ostali nespomenuti rashodi poslovanja Za knjige, zastave i dr.	10.000,00
		0112 Financijski i fiskalni poslovi	1.508.000,00
		RAZDJEL 002 IZVRŠNA TIJELA OPĆINE	245.000,00
		00201 OPĆINSKI NAČELNIK I ZAMJENIK NAČELNIKA	245.000,00
3		RASHODI POSLOVANJA	245.000,00
32		Materijalni rashodi	85.000,00
323	11	Rashodi za usluge	85.000,00
34		Financijski rashodi	10.000,00
343	11	Ostali financijski rashodi	10.000,00
38		Ostali rashodi	150.000,00
385	11		150.000,00
		RAZDJEL 003 JEDINSTVENI UPRAVNI ODJEL	1.263.000,00
		00301 JEDINSTVENI UPRAVNI ODJEL	1.263.000,00
3		RASHODI POSLOVANJA	103.000,00
34		Financijski rashodi	103.000,00
342	11	Kamate za primljene kredite i zajmove	100.000,00
343	11	Ostali financijski rashodi	3.000,00
5		IZDACI ZA FINANCIJSKU IMOVINU I OTPLATE ZAJMOVA	1.160.000,00
54		Izdaci za otplatu glavnice primljenih kredita i zajmova	1.160.000,00
542	11	Otplata glavnice primljenih kredita i zajmova od kreditnih i ostalih financijskih institucija u javnom sektoru	1.160.000,00
	81		
		0131 Opće usluge vezane za službenike	785.000,00
		RAZDJEL 003 JEDINSTVENI UPRAVNI ODJEL	785.000,00
		00301 JEDINSTVENI UPRAVNI ODJEL	785.000,00
3		RASHODI POSLOVANJA	729.000,00
31		Rashodi za zaposlene	426.000,00
311	11	Plaće (Bruto)	386.000,00
312	11	Ostali rashodi za zaposlene	10.000,00
313	11	Doprinosi na plaće	30.000,00
32		Materijalni rashodi	299.000,00
321	11	Naknade troškova zaposlenima	45.000,00
322	11	Rashodi za materijal i energiju	34.000,00
323	11	Rashodi za usluge	158.000,00
324	43	Naknade troškova osobama izvan radnog odnosa	15.000,00
329	11	Ostali nespomenuti rashodi poslovanja	47.000,00
34		Financijski rashodi	4.000,00
343	11	Ostali financijski rashodi	4.000,00
4		RASHODI ZA NABAVU NEFINANCIJSKE IMOVINE	56.000,00
42		Rashodi za nabavu proizvedene dugotrajne imovine	56.000,00

			u kunama
Konto	Izvor	Naziv	Plan 2019.
422	11	Postrojenja i oprema	51.000,00
426	11	Nematerijalna proizvedena imovina	5.000,00
		0133 Ostale opće usluge	690.000,00
		RAZDJEL 003 JEDINSTVENI UPRAVNI ODJEL	690.000,00
		00301 JEDINSTVENI UPRAVNI ODJEL	690.000,00
3		RASHODI POSLOVANJA	690.000,00
31		Rashodi za zaposlene	384.000,00
311	11	Plaće (Bruto)	330.000,00
	43		
312	11	Ostali rashodi za zaposlene regres, božićnica	10.000,00
313	11	Doprinosi na plaće	44.000,00
32		Materijalni rashodi	306.000,00
321	11	Naknade troškova zaposlenima	28.000,00
322	11	Rashodi za materijal i energiju	137.000,00
	31		
323	11	Rashodi za usluge	123.000,00
	31		
	43		
329	11	Ostali nespomenuti rashodi poslovanja	18.000,00
		0160 Opće javne usluge koje nisu drugdje svrstane	111.000,00
		RAZDJEL 003 JEDINSTVENI UPRAVNI ODJEL	111.000,00
		00301 JEDINSTVENI UPRAVNI ODJEL	111.000,00
3		RASHODI POSLOVANJA	51.000,00
32		Materijalni rashodi	51.000,00
322	11	Rashodi za materijal i energiju	31.000,00
323	11	Rashodi za usluge	18.000,00
	43		
329	11	Ostali nespomenuti rashodi poslovanja	2.000,00
4		RASHODI ZA NABAVU NEFINANCIJSKE IMOVINE	60.000,00
42		Rashodi za nabavu proizvedene dugotrajne imovine	60.000,00
422	11	Postrojenja i oprema	10.000,00
426	11	Nematerijalna proizvedena imovina	50.000,00
		03 Javni red i sigurnost	310.000,00
		0320 Usluge protupožarne zaštite	310.000,00
		RAZDJEL 003 JEDINSTVENI UPRAVNI ODJEL	310.000,00
		00301 JEDINSTVENI UPRAVNI ODJEL	310.000,00
3		RASHODI POSLOVANJA	305.000,00
38		Ostali rashodi	305.000,00
381	11	Tekuće donacije VZO	300.000,00
381	11	Tekuće donacije	5.000,00
4		RASHODI ZA NABAVU NEFINANCIJSKE IMOVINE	5.000,00
42		Rashodi za nabavu proizvedene dugotrajne imovine	5.000,00
422	11	Postrojenja i oprema	5.000,00
		04 Ekonomski poslovi	5.481.000,00
		0421 Poljoprivreda	10.000,00
		RAZDJEL 003 JEDINSTVENI UPRAVNI ODJEL	10.000,00
		00301 JEDINSTVENI UPRAVNI ODJEL	10.000,00
3		RASHODI POSLOVANJA	10.000,00
35		Subvencije	10.000,00
352	11	Subvencije trgovačkim društvima, zadrugama, poljoprivrednicima i obrtnicima izvan javnog sektora	10.000,00
		0436 Ostale vrste energije	475.000,00
		RAZDJEL 003 JEDINSTVENI UPRAVNI ODJEL	475.000,00
		00301 JEDINSTVENI UPRAVNI ODJEL	475.000,00

			u kunama
Konto	Izvor	Naziv	Plan 2019.
4		Rashodi za nabavu nefinancijske imovine	475.000,00
41		Rashodi za nabavu neproizvedene dugotrajne imovine	25.000,00
411	11	Materijalna imovina - prirodna bogatstva	25.000,00
42		Rashodi za nabavu proizvedene dugotrajne imovine	450.000,00
426	11 52	Nematerijalna proizvedena imovina	450.000,00
		0451 Cestovni promet	4.350.000,00
		RAZDJEL 003 JEDINSTVENI UPRAVNI ODJEL	4.350.000,00
		00301 JEDINSTVENI UPRAVNI ODJEL	4.350.000,00
3		RASHODI POSLOVANJA	340.000,00
32		Materijalni rashodi	340.000,00
322	43	Rashodi za materijal i energiju Šljunak	100.000,00
322	43	Rashodi za materijal i energiju drvena građa	50.000,00
322	43	Rashodi za materijal i energiju boje, lakovi	10.000,00
323	43	Rashodi za usluge kopanje, zimsko čišćenje, malčiranje idr.	100.000,00
323	43	Rashodi za usluge Rad stroja-buldozer	10.000,00
323	43	Rashodi za usluge	70.000,00
4		RASHODI ZA NABAVU NEFINANCIJSKE IMOVINE	4.010.000,00
42		Rashodi za nabavu proizvedene dugotrajne imovine	3.810.000,00
421	11 43 52	Građevinski objekti	3.810.000,00
45		Rashodi za dodatna ulaganja na nefinancijskoj imovini	200.000,00
451	11 52	Dodatna ulaganja na građevinskim objektima	100.000,00
451	52	Dodatna ulaganja na građevinskim objektima Ulaganja na cestama i središta naselja	100.000,00
		0490 Ekonomski poslovi koji nisu drugdje svrstani	646.000,00
		RAZDJEL 003 JEDINSTVENI UPRAVNI ODJEL	646.000,00
		00301 JEDINSTVENI UPRAVNI ODJEL	646.000,00
3		RASHODI POSLOVANJA	115.000,00
32		Materijalni rashodi	115.000,00
322	43	Rashodi za materijal i energiju	55.000,00
323	43	Rashodi za usluge Odvoz smeća	40.000,00
323	11 43	Rashodi za usluge	20.000,00
4		RASHODI ZA NABAVU NEFINANCIJSKE IMOVINE	531.000,00
42		Rashodi za nabavu proizvedene dugotrajne imovine	81.000,00
422	43	Postrojenja i oprema	6.000,00
426	11	Nematerijalna proizvedena imovina	75.000,00
45		Rashodi za dodatna ulaganja na nefinancijskoj imovini	450.000,00
451	51 52	Dodatna ulaganja na građevinskim objektima	450.000,00
		05 Zaštita okoliša	1.725.000,00
		0510 Gospodarenje otpadom	522.000,00
		RAZDJEL 003 JEDINSTVENI UPRAVNI ODJEL	522.000,00
		00301 JEDINSTVENI UPRAVNI ODJEL	522.000,00
3		RASHODI POSLOVANJA	522.000,00

			u kunama
Konto	Izvor	Naziv	Plan 2019.
32		Materijalni rashodi	462.000,00
323	51	Rashodi za usluge	462.000,00
	52		
36		Pomoći dane u inozemstvo i unutar općeg proračuna	60.000,00
363	52	Pomoći unutar općeg proračuna	60.000,00
		Fond zaštite okoliša-nabava spremnika	60.000,00
		0520 Gospodarenje otpadnim vodama	1.053.000,00
		RAZDJEL 003 JEDINSTVENI UPRAVNI ODJEL	1.053.000,00
		00301 JEDINSTVENI UPRAVNI ODJEL	1.053.000,00
3		RASHODI POSLOVANJA	903.000,00
32		Materijalni rashodi	30.000,00
323	11	Rashodi za usluge	20.000,00
323	11	Rashodi za usluge	10.000,00
38		Ostali rashodi	873.000,00
386	11	Kapitalne pomoći	873.000,00
	51		
	52		
4		RASHODI ZA NABAVU NEFINANCIJSKE IMOVINE	150.000,00
41		Rashodi za nabavu neproizvedene dugotrajne imovine	50.000,00
411	11	Materijalna imovina - prirodna bogatstva	50.000,00
42		Rashodi za nabavu proizvedene dugotrajne imovine	100.000,00
426	11	Nematerijalna proizvedena imovina	100.000,00
		0560 Poslovi i usluge zaštite okoliša koji nisu drugdje svrstani	150.000,00
		RAZDJEL 003 JEDINSTVENI UPRAVNI ODJEL	150.000,00
		00301 JEDINSTVENI UPRAVNI ODJEL	150.000,00
3		RASHODI POSLOVANJA	150.000,00
32		Materijalni rashodi	150.000,00
323	11	Rashodi za usluge	150.000,00
	52		
		06 Usluge unapređenja stanovanja i zajednice	4.054.000,00
		0620 Razvoj zajednice	3.824.000,00
		RAZDJEL 003 JEDINSTVENI UPRAVNI ODJEL	3.824.000,00
		00301 JEDINSTVENI UPRAVNI ODJEL	3.824.000,00
3		RASHODI POSLOVANJA	764.000,00
32		Materijalni rashodi	184.000,00
322	11	Rashodi za materijal i energiju	40.000,00
	71		
322	11	Rashodi za materijal i energiju	14.000,00
323	11	Rashodi za usluge	100.000,00
323	11	Rashodi za usluge	20.000,00
323	11	Rashodi za usluge	10.000,00
35		Subvencije	10.000,00
352	11	Subvencije trgovačkim društvima, zadrugama, poljoprivrednicima i obrtnicima izvan javnog sektora	10.000,00
36		Pomoći dane u inozemstvo i unutar općeg proračuna	400.000,00
363	11	Pomoći unutar općeg proračuna	400.000,00
38		Ostali rashodi	170.000,00
382	11	Kapitalne donacije	170.000,00
4		RASHODI ZA NABAVU NEFINANCIJSKE IMOVINE	3.060.000,00
41		Rashodi za nabavu neproizvedene dugotrajne imovine	60.000,00
411	11	Materijalna imovina - prirodna bogatstva	40.000,00
411	11	Materijalna imovina - prirodna bogatstva	20.000,00

u kunama

Konto	Izvor	Naziv	Plan 2019.
42		Rashodi za nabavu proizvedene dugotrajne imovine	2.300.000,00
421	51	Građevinski objekti	2.000.000,00
421	11	Građevinski objekti	300.000,00
	52		
45		Rashodi za dodatna ulaganja na nefinancijskoj imovini	700.000,00
451	52	Dodatna ulaganja na građevinskim objektima	700.000,00
		81 Objekti u vlasništvu općine	
		0640 Ulična rasvjeta	230.000,00
		RAZDJEL 003 JEDINSTVENI UPRAVNI ODJEL	230.000,00
		00301 JEDINSTVENI UPRAVNI ODJEL	230.000,00
3		RASHODI POSLOVANJA	230.000,00
32		Materijalni rashodi	230.000,00
322	11	Rashodi za materijal i energiju	160.000,00
	43		
323	43	Rashodi za usluge	
		Održavanje javne rasvjete	70.000,00
		08 Rekreacija, kultura i religija	1.771.000,00
		0810 Službe rekreacije i sporta	235.000,00
		RAZDJEL 003 JEDINSTVENI UPRAVNI ODJEL	235.000,00
		00301 JEDINSTVENI UPRAVNI ODJEL	235.000,00
3		RASHODI POSLOVANJA	235.000,00
38		Ostali rashodi	235.000,00
381	11	Tekuće donacije	235.000,00
		0820 Službe kulture	120.000,00
		RAZDJEL 003 JEDINSTVENI UPRAVNI ODJEL	120.000,00
		00301 JEDINSTVENI UPRAVNI ODJEL	120.000,00
3		RASHODI POSLOVANJA	120.000,00
32		Materijalni rashodi	40.000,00
323	11	Rashodi za usluge	40.000,00
38		Ostali rashodi	80.000,00
381	11	Tekuće donacije	80.000,00
		0840 Religijske i druge službe zajednice	55.000,00
		RAZDJEL 003 JEDINSTVENI UPRAVNI ODJEL	55.000,00
		00301 JEDINSTVENI UPRAVNI ODJEL	55.000,00
3		RASHODI POSLOVANJA	55.000,00
32		Materijalni rashodi	5.000,00
323	11	Rashodi za usluge	5.000,00
	42		
38		Ostali rashodi	50.000,00
382	52	Kapitalne donacije	50.000,00
		0860 Rashodi za rekreaciju, kulturu i religiju koji nisu drugdje svrstani	1.361.000,00
		RAZDJEL 003 JEDINSTVENI UPRAVNI ODJEL	1.361.000,00
		00301 JEDINSTVENI UPRAVNI ODJEL	1.361.000,00
3		RASHODI POSLOVANJA	111.000,00
32		Materijalni rashodi	50.000,00
323	11	Rashodi za usluge	40.000,00
329	11	Ostali nespomenuti rashodi poslovanja	10.000,00
38		Ostali rashodi	61.000,00
381	11	Tekuće donacije	
		Ostale udruge građana	39.000,00
381	11	Tekuće donacije	22.000,00
4		RASHODI ZA NABAVU NEFINANCIJSKE IMOVINE	1.250.000,00
42		Rashodi za nabavu proizvedene dugotrajne imovine	1.250.000,00

u kunama

Konto	Izvor	Naziv	Plan 2019.
421	11	Građevinski objekti	1.150.000,00
	51		
	52		
426	52	Nematerijalna proizvedena imovina	100.000,00
		09 Obrazovanje	1.093.000,00
		0911 Predškolsko obrazovanje	715.000,00
		RAZDJEL 003 JEDINSTVENI UPRAVNI ODJEL	715.000,00
		00301 JEDINSTVENI UPRAVNI ODJEL	715.000,00
3		RASHODI POSLOVANJA	715.000,00
38		Ostali rashodi	715.000,00
381	11	Tekuće donacije	715.000,00
		0912 Osnovno obrazovanje	252.000,00
		RAZDJEL 003 JEDINSTVENI UPRAVNI ODJEL	252.000,00
		00301 JEDINSTVENI UPRAVNI ODJEL	252.000,00
3		RASHODI POSLOVANJA	252.000,00
34		Financijski rashodi	15.000,00
343	11	Ostali financijski rashodi	15.000,00
36		Pomoći dane u inozemstvo i unutar općeg proračuna	220.000,00
366	11	Pomoći proračunskim korisnicima drugih proračuna	220.000,00
38		Ostali rashodi	17.000,00
381	11	Tekuće donacije	13.000,00
382	11	Kapitalne donacije	4.000,00
		0942 Drugi stupanj visoke naobrazbe	126.000,00
		RAZDJEL 003 JEDINSTVENI UPRAVNI ODJEL	126.000,00
		00301 JEDINSTVENI UPRAVNI ODJEL	126.000,00
3		RASHODI POSLOVANJA	126.000,00
37		Naknade građanima i kućanstvima na temelju osiguranja i druge naknade	126.000,00
372	11	Ostale naknade građanima i kućanstvima iz proračuna	126.000,00
		10 Socijalna zaštita	220.000,00
		1060 Stanovanje	220.000,00
		RAZDJEL 003 JEDINSTVENI UPRAVNI ODJEL	220.000,00
		00301 JEDINSTVENI UPRAVNI ODJEL	220.000,00
3		RASHODI POSLOVANJA	220.000,00
37		Naknade građanima i kućanstvima na temelju osiguranja i druge naknade	170.000,00
372	11	Ostale naknade građanima i kućanstvima iz proračuna	170.000,00
	52		
38		Ostali rashodi	50.000,00
381	11	Tekuće donacije	50.000,00
UKUPNO RASHODI I IZDACI			18.427.000,00

Članak 3.

Proračun Općine Sveti Ilija za razdoblje od 01.01.2019. do 31.12.2019. godine stupa na snagu osmog dana od dana objave u službenom glasilu.

Objavit će se u službenom glasilu »Službeni vjesnik Varaždinske županije«.

KLASA: 400-02/18-03/01-12
URBROJ: 2186/08-18-01
Sveti Ilija, 11. prosinca 2018.

Predsjednik Općinskog vijeća
Zdravko Ostroški, dipl.ing., v.r.

45.

Na temelju članaka 14. i 16. Zakona o proračunu (»Narodne novine«, broj 87/08, 136/12 i 15/15) i članka 30. Statuta Općine Sveti Ilija (»Službeni vjesnik Varaždinske županije«, broj 5/18), Općinsko vijeće Općine Sveti Ilija na 12. sjednici održanoj 11. prosinca 2018. godine, donosi

PLAN**razvojnih programa Općine Sveti Ilija
za razdoblje 2019. - 2021. godine****I.**

U Planu razvojnih programa za razdoblje 2019. - 2021. godinu definiraju se ciljevi i prioriteti razvoja Općine Sveti Ilija povezani s programskom i organizacijskom klasifikacijom proračuna u skladu sa strateškim ciljevima, prioritetima i mjerama utvrđenim Strateškim razvojnim programom Općine Sveti Ilija do 2021. godine.

II.

Glavni ciljevi razvojnih programa Općine Sveti Ilija su osiguravanje najviših standarda u zadovoljavanju javnih potreba stanovništva u sportu, kulturi, obrazovanju, predškolskom odgoju, socijalnoj i zdravstvenoj zaštiti te komunalnom uređenju.

III.

Planom razvojnih programa predviđeni su projekti i aktivnosti za koje su u Proračunu osigurana sredstva u okviru:

- Programa održavanja komunalne infrastrukture,
- Programa upravljanja imovinom,
- Programa jačanja gospodarstva -Poduzetnička zona,
- Programa razvoja i upravljanja sustava vodoopskrbe, odvodnje i zaštite voda,
- Programa osnovnog i srednjoškolskog obrazovanja

IV.

Privitak i sastavni dio ovog Plana razvojnih programa je tablica s popisom razvojnih programa, projekata i aktivnosti, koji su povezani s programskom i organizacijskom klasifikacijom proračuna, s visinom planiranih sredstava po izvorima, raspoređenih po godinama.

V.

Ovaj Plan razvojnih programa Općine Sveti Ilija za razdoblje 2019. - 2021.g. sastavni je dio Proračuna Općine Sveti Ilija za razdoblje 2019.-2021. g., a stupa na snagu osmog dana od dana objave u »Službenom vjesniku Varaždinske županije«.

KLASA: 363-02/18-03/01-12

URBROJ: 2186/08-18-01

Sveti Ilija, 11. prosinca 2018.

Predsjednik Općinskog vijeća

Zdravko Ostroški, dipl.ing., v.r.

Investicija, projekt/ izvori financiranja	Opći prihodi i primici	Namjenski prihodi	Donacije, pomoći	Kredit	Planirano 2019.	Planirano 2020.	Planirano 2021.
PROGRAM 1004	ODRŽAVANJE KOMUNALNE INFRASTRUKTURE						
Projekt 1004A100002	Izgradnja cesta, nogostupa, uređenja naselja; Ciljevi: Poboljšanje kvalitete življenja stanovništva općine kroz provedbu projekta izgradnje komunalne infrastrukture						
421 Građevinski objekti	56.500,00	243.500,00	3.500.000,00		3.800.000,00	3.728.000,00	3.900.000,00
451 Dodatna ulaganja u naseljima	0,00		100.000,00		100.000,00	200.000,00	200.000,00
Projekt 1004A100004	Održavanje groblja; Ciljevi: Proširenje i uređenje groblja za dostojanstven ukop pokojnika						
451 Dodatna ulaganja- groblje	0,00		450.000,00		450.000,00	250.000,00	250.000,00
Projekt 1004A10005	Katastarska izmjera općine; Ciljevi: sređivanje zemljišnih knjiga i katastra na području Općine Sveti Ilija						
426 Katastarska izmjera	50.000,00		0,00		50.000,00	20.000,00	20.000,00
Projekt 1004A100006	Očuvanje i održivo korištenje prirodnih i kulturnih resursa, Interreg; Ciljevi: Očuvanje i obnova biološke raznolikosti na području općine, te promicanje usluga ekosustava i povećanje razine svijesti o očuvanju prirode među ciljnim skupinama (lokalno stanovništvo, učitelji, učenici, studenti, djeca i posjetitelji)						
421 Građevinski objekti	48.000,00		1.102.000,00		1.150.000,00	500.000,00	1.000.000,00
426 Ost.nemat. proiz. imovina projekti			100.000,00		100.000,00	0,00	500.000,00

Investicija, projekt/ izvori financiranja		Opći prihodi i primici	Namjenski prihodi	Donacije, pomoći	Kredit	Planirano 2019.	Planirano 2020.	Planirano 2021.
PROGRAM 1005		UPRAVLJANJE IMOVINOM						
Projekt 1005A100002		Dodatna ulaganja na objektima i prostorima u općinskom vlasništvu Ciljevi: Poboljšanje kvalitete življenja stanovništva i energetske učinkovitosti						
451	Dodatna ulaganja na društveni dom Doljan, Seketin, Sv. Ilija i NK Obreš	0,00		500.000,00	200.000,00	700.000,00	400.000,00	700.000,00
Projekt 1005A100004		Izgradnja dječjeg vrtića Ciljevi: Stvaranje infrastrukturnih preduvjeta za kvalitetno izvođenje programa predškolskog odgoja i obrazovanja na području općine						
421	Dječji vrtić			2.000.000,00		2.000.000,00	5.000.000,00	2.020.000,00
Projekt 1005A100005		Izgradnja dječjih igrališta Ciljevi: Stvaranje preduvjeta za kvalitetno provođenje slobodnog vremena djece i mladih						
421	Sportski i rekreacijski tereni	200.000,00		100.000,00		300.000,00	200.000,00	260.000,00
411	Zemljište	20.000,00				20.000,00	30.000,00	30.000,00
PROGRAM 1006		JAČANJE GOSPODARSTVA - PODUZETNIČKA ZONA						
Projekt 1006A100001		Otkup zemljišta Ciljevi: Razvoj konkurentnog i održivog gospodarstva						
411	Ostala zemljišta za poduzetničku zonu	40.000,00				40.000,00	50.000,00	50.000,00
PROGRAM 1007		RAZVOJ I UPRAVLJANJE SUSTAVA VODOOPSKRBE, ODVODNJE I ZAŠTITE VODA						
Projekt 1007A100002		Izgradnja kanalizacijske mreže Ciljevi; zaštita zdravlja i poboljšanje kvalitete života stanovnika općine						
386	Kapitalne pomoći-Kanalizacija-aglomeracija Varaždin	573.000,00				573.000,00	302.000,00	134.000,00
386	Kapitalne pomoći-Izgradnja kanalizacije	75.000,00		225.000,00		300.000,00	500.000,00	700.000,00
426	Projektna dok. za kanal. mrežu	100.000,00				100.000,00	0,00	0,00
411	Zemljište	50.000,00				50.000,00	150.000,00	150.000,00
Projekt 1007A100003		Izgradnja hidroelektrane Ciljevi: korištenje prirodnih resursa i podizanje svijesti lokalne zajednice o korištenju obnovljivih izvora energija i redukciji emisije stakleničkih plinova						
323	Izrada projektna dokumentacije	200.000,00		250.000,00		450.000,00	0,00	0,00
411	Zemljište	25.000,00				25.000,00	25.000,00	25.000,00
PROGRAM 1010		OSNOVNO I SREDNJEŠKOLSKO OBRAZOVANJE						
Projekt 1010A100002		Izgradnja objekata- škola i dvorana u Svetom Iliji Ciljevi: Stvaranje infrastrukturnih preduvjeta za kvalitetno izvođenje školskog odgoja i obrazovanja na području općine						
363	Kapitalne pomoći-žup. Pror.-izgradnja škole i dvorane Sv. Ilija	400.000,00				400.000,00	1.500.000,00	600.000,00

46.

Na temelju članka 14. Zakona o proračunu (»Narodne novine«, broj 87/08, 136/12 i 15/15) i članka 30. Statuta Općine Sveti Ilija (»Službeni vjesnik Varaždinske županije«, broj 5/18), Općinsko vijeće Općine Sveti Ilija na 12. sjednici održanoj dana 11. prosinca 2018. godine, donosi

ODLUKU**o izvršavanju Proračuna Općine Sveti Ilija u 2019. godini****Članak 1.**

Ovom se Odlukom uređuje struktura prihoda i primitaka te rashoda i izdataka Proračuna Općine Sveti Ilija za 2019. godinu i njegovo izvršavanje, ovlasti općinskog načelnika, upravljanje imovinom, korištenje namjenskih sredstava, opseg zaduživanja i izdavanje jamstava te prava i obveze korisnika sredstava proračuna.

Članak 2.

U izvršavanju Proračuna Općine Sveti Ilija primjenjuju se odredbe Zakona o proračunu.

Za planiranje i izvršavanje Proračuna načelnik Općine odgovoran je Općinskom vijeću, o čemu ga izvještava na način propisan zakonom.

Članak 3.

Proračun se sastoji od Općeg i Posebnog dijela.

Opći dio Proračuna čini Račun prihoda i rashoda i Račun financiranja.

Posebni dio Proračuna sastoji se od plana rashoda i izdataka korisnika iskazanih po vrstama, raspoređenih u tekuće i razvojne programe.

Članak 4.

Prihodi i primici Proračuna moraju biti raspoređeni u Proračunu i iskazani prema izvorima iz kojih potječu.

Rashodi i izdaci Proračuna moraju biti raspoređeni u Proračunu prema proračunskim klasifikacijama te uravnoteženi s prihodima i primicima.

U Računu financiranja iskazuju se primici od financijske imovine i zaduživanja te izdaci za financijsku imovinu i za otplatu kredita i zajmova.

Ukoliko tijekom proračunske godine, zbog izvanrednih nepredviđenih okolnosti, dođe do povećanja rashoda i izdataka odnosno umanjenja prihoda i primitaka, provodi se uravnoteženje proračuna snižavanjem predviđenih rashoda i izdataka odnosno pronalaženjem novih prihoda i primitaka putem izmjena i dopuna (rebalansa) Proračuna, prema postupku za donošenje proračuna.

Prihodi, primici, rashodi i izdaci proračuna iskazuju se prema organizacijskoj, ekonomskoj, funkcijskoj, lokacijskoj, programskoj klasifikaciji te izvorima financiranja.

Članak 5.

Prihodi Proračuna ubiru se i uplaćuju u Proračun u skladu sa zakonima i ostalim propisima neovisno o visini prihoda planiranih u Proračunu.

Članak 6.

Proračun se izvršava na temelju mjesečnih proračunskih odobrenja korisnicima, a u skladu s raspoloživim sredstvima.

Proračunski korisnici smiju preuzimati obveze najviše do visine sredstava osiguranih u posebnom dijelu proračuna ako je njihovo izvršavanje usklađeno s mjesečnom proračunskom dodjelom.

Načelnik putem upravnog tijela nadležnog za financije može izmijeniti dinamiku stavljanja na raspolaganje odobrenih sredstava radi usklađivanja s dinamikom priljeva sredstava.

Ukoliko se prihodi Proračuna ne naplaćuju u planiranim iznosima i planiranoj dinamici tijekom godine, prednost u podmirivanju izdataka imati će sredstva za izdatke poslovanja.

Članak 7.

U proračunu se utvrđuju sredstva za proračunsku zalihu u iznosu od 150.000,00 kn koja se koriste za nepredviđene namjene, za koje u proračunu nisu osigurana sredstva ili za namjene za koje se tijekom godine pokaže da za njih nisu utvrđena dostatna sredstva jer ih pri planiranju proračuna nije bilo moguće predvidjeti.

O korištenju sredstava proračunske zalihe odlučuje načelnik svojom odlukom.

Načelnik je dužan o korištenju sredstava proračunske zalihe polugodišnje izvještavati Općinsko vijeće.

Članak 8.

Korisnici sredstava Proračuna ista moraju koristiti štedljivo i u skladu s propisima o korištenju odnosno raspolaganju sredstava.

Nadzor nad korištenjem sredstava obavlja načelnik putem upravnog tijela nadležnog za financije te o izvršenom nadzoru daje informacije Općinskom vijeću.

Općinski načelnik prati izvršenje po tromjesečjima.

Općinski načelnik posebnom odlukom određuje osobu za nadzor svih izdataka iz Proračuna.

Članak 9.

Poštujući načela sigurnosti, likvidnosti i isplativosti ulaganja raspoloživim novčanim sredstvima na računu proračuna upravlja općinski načelnik. Prihodi od upravljanja slobodnim novčanim sredstvima s računa proračuna, prihodi su proračuna.

Članak 10.

Namjenski prihodi i primici proračuna su pomoći, donacije, prihodi za posebne namjene, prihodi od prodaje ili zamjene imovine, naknade s naslova osi-

guranja i namjenski primici od zaduživanja i prodaje dionica i udjela.

Namjenski prihodi i primici uplaćuju se u proračun. Namjenski prihodi i primici koji se ne iskoriste u prethodnoj godini prebacuju se u proračun za tekuću godinu.

Ako su namjenski prihodi i primici uplaćeni u manjem opsegu od planiranih, mogu se preuzeti obveze samo u visini stvarno uplaćenih odnosno raspoloživih sredstava.

Uplaćene i prenesene, a manje planirane pomoći, donacije i prihodi za posebne namjene mogu se izvršavati iznad iznosa utvrđenog u proračunu, a do visine stvarno uplaćenih odnosno prenesenih sredstava.

Članak 11.

Dionice ili udjeli u kapitalu mogu se prodati na temelju odluke koju donosi Općinsko vijeće ukoliko to nije u suprotnosti sa zakonom.

Ostvarena sredstva od prodaje dionica ili udjela u kapitalu koriste se samo za otplatu duga ili nabavu imovine Općine.

Članak 12.

Upravljanje nefinancijskom dugotrajnom imovinom podrazumijeva njeno korištenje, održavanje i davanje u zakup, a evidenciju dugotrajne nefinancijske imovine vodi Jedinostveni upravni odjel.

Članak 13.

Sukladno odredbama Zakona o proračunu Općina Sveti Ilija se zadužila u 2013. g. u Croatia banci d.d. Zagreb, uzimanjem kredita na iznos od 3.099.831,00 kn uz valutnu klauzulu u EUR-ima, povlačenje kredita je do 31.12.2016. g., rok otplate je u 24 tromjesečnih rata, a dospijeće prve rate je bilo 31.03.2017.g., nominalna kamatna stopa je 3,64% godišnja, fiksna, naknada za odobrenje kredita je 0,64% od odobrenog iznosa kredita, ostale naknade i troškovi banke su 0,25% godišnje na iznos odobrenih, a na neiskorišteni dio, odnosno naknada za rezervaciju sredstava, instrument osiguranja plaćanja je zadužnica Općine Sveti Ilija.

Općina je iskoristila odobrenog kredita 2.810.461,55 kn, od toga je u 2017. g. i 2018. g. vraćeno kredita-glavnice 915.883,46 kn i kamata 376.380,32 kn.

Članak 14.

Ukoliko po završetku fiskalne godine bude ostvaren višak prihoda, odluku o raspodijeli viška prihoda donosi Općinsko vijeće prilikom donošenja godišnjeg obračuna Proračuna.

Članak 15.

Ova Odluka stupa na snagu osmog dana od dana objave u »Službenom vjesniku Varaždinske županije«.

KLASA: 003-05/18-03/01-12

URBROJ: 2186/08-18-01

Sveti Ilija, 11. prosinca 2018.

**Predsjednik Općinskog vijeća
Zdravko Ostroški, dipl.ing., v.r.**

47.

Na temelju članka 109. stavka 4., članka 113. stavka 1. i članka 198. stavka 3. Zakona o prostornom uređenju (»Narodne novine«, broj 153/13 i 65/17), te članka 30. Statuta Općine Sveti Ilija (»Službeni vjesnik Varaždinske županije«, broj 5/18), Općinsko vijeće Općine Sveti Ilija na 12. sjednici održanoj 11. prosinca 2018. godine, donosi

ODLUKU

o donošenju 2. izmjena i dopuna Prostornog plana uređenja Općine Sveti Ilija

Članak 1.

Donose se 2. izmjene i dopune Prostornog plana uređenja Općine Sveti Ilija (u nastavku teksta: 2. izmjene i dopune Plana).

Članak 2.

2. izmjene i dopune Plana sadržane su u elaboratu: 2. izmjene i dopune Prostornog plana uređenja Općine Sveti Ilija, koji je sastavni dio ove Odluke i sadrži:

0 Opći dio

I Tekstualni dio:

Odredbe za provođenje

II Grafički dio:

Kartografski prikazi:

1. Korištenje i namjena površina
2. Infrastrukturni sustavi
 - 2a. Pošta i telekomunikacije i energetski sustav
 - 2b. Vodnogospodarski sustav i gospodarenje otpadom
3. Uvjeti korištenja, uređenja i zaštite prostora
4. Građevinska područja naselja
 - 4a. Građevinsko područje naselja Sveti Ilija, Žigrovec, Doljan, Križanec, Tomaševac Biškupečki i Seketin
 - 4a-1. Građevinsko područje naselja Sveti Ilija, Žigrovec, Doljan, Križanec, Tomaševac Biškupečki i Seketin
 - 4b. Građevinsko područje naselja Beletinec i Krušljevec
 - 4b-1. Građevinsko područje naselja Beletinec i Krušljevec

5. Gospodarska zona Tomaševac Biškupečki - Križanec s elementima UPU-a
 - 5a. Korištenje i namjena površina
 - 5a-1. Korištenje i namjena površina
 - 5b. Način i uvjeti gradnje
 - 5b-1. Način i uvjeti gradnje.

III **Obrazloženje Izmjena i dopuna Prostornog plana**

IV **Zahtjeve zaštite i spašavanja u dokumentima prostornog uređenja Općine Sveti Ilija** - izvod iz Procjene ugroženosti stanovništva, materijalnih i kulturnih dobara i okoliša od katastrofa i velikih nesreća za područje Općine Sveti Ilija.

Članak 3.

Elaborat 2. izmjena i dopuna Plana izradio je Zavod za prostorno uređenje Varaždinske županije, Mali plac 1a, Varaždin.

Članak 4.

2. izmjene i dopune Plana izrađene su kao jedan izvornik, koji je potpisan od predsjednika Općinskog vijeća Općine Sveti Ilija i čuva se u pismohrani tog tijela.

Članak 5.

Sastavni dio ove Odluke čine Odredbe za provođenje Prostornog plana Općine Sveti Ilija, koje se zajedno s ovom Odlukom objavljuju u »Službenom vjesniku Varaždinske županije«.

Članak 6.

Uvid u Prostorni plan uređenja Općine Sveti Ilija, uključivo ove 2. izmjene i dopune Plana, može se vršiti u prostorima Općine Sveti Ilija, Trg Josipa Godrijana 2, 42 214 Sveti Ilija i Upravnog odjela za prostorno uređenje, graditeljstvo i zaštitu okoliša Varaždinske županije, Franjevački trg 7, 42 000 Varaždin.

Članak 7.

Stupanjem na snagu ove Odluke o donošenju 2. izmjena i dopuna Prostornog plana uređenja Općine Sveti Ilija i elaborata 2. izmjena i dopuna Prostornog plana uređenja Općine Sveti Ilija prestaje važiti i primjenjivati se Prostorni plan uređenja Općine Sveti Ilija (»Službeni vjesnik Varaždinske županije«, broj 25/04, 12/06 - autentično tumačenje i 8/09) u sljedećim dijelovima:

- Tekstualni dio - sve Odredbe za provođenje,
- Grafički dio - svi kartografski prikazi.

Umjesto dijelova Tekstualnog i Grafičkog dijela Plana navedenih u prethodnom stavku ovog članka,

primjenjuju se Tekstualni i Grafički dio iz 2. izmjena i dopuna Plana, koji su navedeni u članku 2. ove Odluke.

Obrazloženje 2. izmjena i dopuna Plana primjenjuje se umjesto dijelova Obrazloženja Prostornog plana uređenja općine Sveti Ilija (»Službeni vjesnik Varaždinske županije«, broj 25/04, 12/06 - autentično tumačenje i 8/09) koji nisu sukladni ovim 2. izmjenama i dopunama Plana.

Članak 8.

Iznimno od članka 7. stavka 2. ove Odluke, kartografski prikazi 4a-1. i 4b-1, te 5a-1. i 5b-1. primjenjivat će se od dana stupanja na snagu novih katastarskih planova temeljenih na novoj katastarskoj izmjeri, a nakon provedenog propisanog postupka prema posebnim nadležnim propisima. Danom početka primjene kartografskih prikaza 4a-1. i 4b-1, te 5a-1. i 5b-1. prestat će se primjenjivati kartografski prikazi 4a. i 4b, te 5a. i 5b.

Izuzetno od prethodnog stavka ovog članka, prilikom formiranja novih građevnih čestica za potrebe nove izgradnje, a ukoliko je moguće i prilikom rekonstrukcije postojećih građevina, preporuča se građevne čestice formirati prema novoj katastarskoj izmjeri, odnosno prema kartografskim prikazima 4a-1. i 4b-1., te 5a-1. i 5b-1.

S obzirom na predložene izmjene teritorijalnih granica između Općine Sveti Ilija i Grada Novog Marofa, za područja koja se predlažu 2. izmjenama i dopunama Plana uključiti u područje Općine Sveti Ilija ovaj Plan će se primjenjivat nakon što se i ukoliko se kroz propisane postupke temeljem posebnih propisa izmijeni navedena granica na predloženi način. Do trenutka uspostave novih teritorijalnih granica, kao i ukoliko se granice ne izmijene na predloženi način, za područja koja će biti u teritorijalnom obuhvatu Grada Novog Marofa primjenjivat će se Prostorni plan uređenja Grada Novog Marofa.

Za područja koja se u vrijeme izrade i donošenja 2. izmjena i dopuna Plana nalaze na teritoriju susjednih JLS-a (Općine Gornji Kneginec i Beretinec), a nisu obuhvaćena prostornim planovima tih JLS-a, može se primjenjivati Prostorni plan uređenja Općine Sveti Ilija (kojim su navedena područja obuhvaćena) do izmjena prostornih planova navedenih JLS-a kojima će biti obuhvaćena i ova područja.

Članak 9.

Ova Odluka se objavljuje u »Službenom vjesniku Varaždinske županije« i stupa na snagu osmog dana od dana objave.

KLASA: 350-02/18-03/01
URBROJ: 2186/08-18-01
Sveti Ilija, 11. prosinca 2018.

**Predsjednik Općinskog vijeća
Zdravko Ostroški, dipl.ing., v.r.**

P R O S T O R N I P L A N
UREĐENJA OPĆINE SVETI ILIJA

Odredbe za provođenje

S A D R Ž A J:

- 1. UVJETI ZA ODREĐIVANJE NAMJENA POVRŠINA**
- 2. UVJETI ZA UREĐENJE PROSTORA**
 - 2.1. Građevine od važnosti za Državu i Županiju**
 - A) POVRŠINE ZA RAZVOJ I UREĐENJE NASELJA**
 - 2.2. Građevinska područja naselja**
 - 2.2.1. MJEŠOVITA, PRETEŽITO STAMBENA NAMJENA**

OBLIK, VELIČINA I IZGRAĐENOST GRAĐEVNE ČESTICE
SMJEŠTAJ GRAĐEVINA NA GRAĐEVNOJ ČESTICI
VISINA I OBLIKOVANJE GRAĐEVINA
OGRADE I PARTERNO UREĐENJE
PRIKLJUČAK NA PROMETNU INFRASTRUKTURU
INFRASTRUKTURNO OPREMANJE GRAĐEVINA
 - 2.2.2. REZERVAT MJEŠOVITE, PRETEŽITO STAMBENE NAMJENE**
 - 2.2.3. STAMBENA NAMJENA**
 - 2.2.4. JAVNA I DRUŠTVENA NAMJENA**
 - 2.2.5. SPORTSKO-REKREACIJSKA NAMJENA I JAVNE ZELENE POVRŠINE**
 - 2.2.6. MJEŠOVITA NAMJENA - POVREMENO STANOVANJE**
 - 2.2.7. REZERVATI MJEŠOVITE NAMJENE - POVREMENOG STANOVANJA**
 - 2.2.8. GOSPODARSKA NAMJENA - PROIZVODNA (S MOGUĆOM POSLOVNOM NAMJENOM)**
 - 2.2.9. GROBLJA**
 - B) POVRŠINE ZA RAZVOJ I UREĐENJE PROSTORA IZVAN NASELJA**
 - 2.3. Izdvojena građevinska područja izvan naselja**
 - 2.3.1. GRAĐEVINE/SADRŽAJI SPORTSKO-REKREACIJSKE NAMJENE**
 - 2.4. Izgrađene strukture izvan građevinskog područja**
 - 2.4.1. GOSPODARSKA NAMJENA**
 - 2.4.1.1. Građevine namijenjene poljoprivrednoj proizvodnji
 - 2.4.1.2. Građevine i površine za istraživanje i iskorištavanje mineralnih sirovina
 - 2.4.1.3. Građevine namijenjene gospodarenju u šumarstvu i lovstvu
 - 2.4.2. POVRŠINE I GRAĐEVINE SPORTSKO-REKREACIJSKE NAMJENE**
 - 2.4.2.1. Sportsko-rekreacijska namjena s pratećim sadržajima uz rijeku Bednju
 - 2.4.2.2. Ostala sportsko-rekreacijska namjena s pratećim sadržajima
 - 1.3.3. STAMBENE I POMOĆNE GRAĐEVINE ZA VLASTITE (OSOBNE) POTREBE I ZA POTREBE SEOSKOG TURIZMA**
 - 1.3.4. INFRASTRUKTURNE GRAĐEVINE I SUSTAVI**
 - 1.3.5. ZATEČENA IZGRADNJA IZVAN GRAĐEVINSKOG PODRUČJA**
 - 1.3.6. OSTALA IZGRADNJA IZVAN GRAĐEVINSKOG PODRUČJA**
- 3. UVJETI SMJEŠTAJA GOSPODARSKIH DJELATNOSTI**
- 4. UVJETI SMJEŠTAJA DRUŠTVENIH DJELATNOSTI**
- 5. UVJETI ZA UTVRĐIVANJE KORIDORA/TRASA I POVRŠINA PROMETNIH I DRUGIH INFRASTRUKTURNIH SUSTAVA**
 - 5.1. Prometna infrastruktura**
 - 5.1.1. CESTOVNI PROMET**
 - 5.1.2. ŽELJEZNIČKI PROMET**
 - 5.1.3. POŠTA I JAVNE TELEKOMUNIKACIJE**
 - 5.2. Druga infrastruktura**
 - 5.2.1. ENERGETSKI SUSTAV**
 - 5.2.2. VODNOGOSPODARSKI SUSTAV**
 - 5.2.3. GROBLJA**

- 5.A UVJETI ZA GRADNJU JEDNOSTAVNIH GRAĐEVINA
- 6. MJERE ZAŠTITE KRAJOBRAZNIH I PRIRODNIH VRIJEDNOSTI I KULTURNO-POVIJESNIH CJELINA
 - 6.1. Prirodne i krajobrazne vrijednosti
 - 6.2. Uvjeti i mjere zaštite prirode
 - 6.3. Graditeljska baština
- 7. GOSPODARENJE OTPADOM
- 8. MJERE SPRJEČAVANJA NEPOVOLJNA UTJECAJA NA OKOLIŠ
 - 8.1. Zaštita voda
 - 8.2. Zaštita tla
 - 8.3. Zaštita od prekomjerne buke
 - 8.4. Zaštita zraka
 - 8.5. Mjere zaštite okoliša
- 9. MJERE PROVEDBE PLANA
 - 9.1. Obveza izrade prostornih planova
 - 9.1.1. URBANISTIČKI PLANOV I UREĐENJA
 - 9.1.2. UVJETI PROVEDBE ZAHVATA S DETALJNOŠĆU PROPISANOM ZA URBANISTIČKI PLAN UREĐENJA (UPU)
 - 9.1.3. OSTALI UVJETI PROVEDBE ZAHVATA
 - 9.2. Primjena posebnih razvojnih i drugih mjera
 - 9.2.1. MJERE ZAŠTITE OD PRIRODNIH I DRUGIH NESREĆA
 - 9.2.2. OSTALE POSEBNE RAZVOJNE I DRUGE MJERE
 - 9.3. Rekonstrukcija građevina čija je namjena protivna planiranoj namjeni

1. UVJETI ZA ODREĐIVANJE NAMJENA POVRŠINA

Članak 1.

Uvjeti za određivanje namjena površina koji određuju temeljno prostorno-krajobrazno i urbanističko-graditeljsko uređenje, te zaštitu prostora Općine utvrđuju se ovim prostornim Planom, a temelje se na:

- principima održivog razvoja;
- principima zaštite kulturnog i prirodnog nasljeđa;
- principima racionalnog, svrsishodnog i razboritog planiranja i korištenja prostora i
- pravilima urbanističke i prostorno-planerske struke.

Članak 2.

(1) Prostornim planom uređenja Općine Sveti Ilija (u nastavku teksta: Plan) određene su sljedeće osnovne namjene površina:

POVRŠINE ZA RAZVOJ I UREĐENJE PROSTORA/POVRŠINA NASELJA

a) GRAĐEVINSKA PODRUČJA NASELJA

(izgrađeni i neizgrađeni dijelovi građevinskog područja naselja i izdvojenih dijelova građevinskih područja naselja, s rezerviranim namjenama)

- Mješovite, pretežito stambene namjene,
- Rezervat mješovite, pretežito stambene namjene,
- Stambene namjene,
- Javne i društvene namjene,

- Gospodarske namjene,
- Sportsko-rekreacijske namjene,
- Mješovite namjene - povremenog stanovanja (hobi i vikend izgradnja),
- Rezervat mješovite namjene - povremenog stanovanja (hobi i vikend izgradnja),
- Groblja

POVRŠINE ZA RAZVOJ I UREĐENJE PROSTORA/POVRŠINA IZVAN NASELJA

b) IZDVOJENA GRAĐEVINSKA PODRUČJA IZVAN NASELJA

(izgrađena i neizgrađena prostorna cjelina izvan građevinskog područja naselja, s rezerviranim namjenama)

- Sportsko-rekreacijska namjena

c) IZGRAĐENE/UREĐENE STRUKTURE IZVAN GRAĐEVINSKOG PODRUČJA

(s rezerviranim namjenama)

- Gospodarska namjena (građevine namijenjene poljoprivrednoj proizvodnji, građevine namijenjene gospodarenju u šumarstvu i lovstvu, površine za iskorištavanje i istraživanje mineralnih sirovina)
- Sportsko-rekreacijska namjena
- Stambene i pomoćne građevine za vlastite potrebe i potrebe seoskog turizma
- Infrastrukturni sustavi i građevine
- Zatečena izgradnja izvan građevinskog područja
- Ostala izgradnja izvan građevinskog područja.

d) NEIZGRAĐENE POVRŠINE IZVAN GRAĐEVINSKOG PODRUČJA

(osnovne namjene površina)

- Poljoprivredno tlo isključivo osnovne namjene:
 - vrijedno obradivo tlo
 - ostala obradiva tla
- Šume isključivo osnovne namjene:
 - gospodarske šume
- Ostalo poljoprivredno tlo, šume i šumske površine
- Vodne površine

(2) Razmjestaj i veličine površina iz stavka 1. ovog članka prikazani su na kartografskom prikazu br. 1. »Korištenje i namjena površina« u mjerilu 1:25000. Građevinska područja i razgraničenje namjena navedenih pod točkom a) i b) prikazani su u kartografskim prikazima br. 4. *Građevinska područja naselja* u mjerilu 1:5000. Ostale namjene koje su moguće izvan građevinskog područja, a nisu grafički prikazane, a mogu se smještavati prema potrebi i u skladu s ostalim elementima i uvjetima iz ovog Plana.

(3) Razgraničenje prikazanih površina vrši se temeljem kartografskih prikaza iz stavka 1. i 2. ovog članka, primjereno kartografskom mjerilu prikaza.

Članak 3.

(1) Granice građevinskih područja naselja detaljno su određene na kartografskim prikazima br. 4.a i 4.b, odnosno 4a-1. i 4b-1. (»Građevinska područja naselja«), na katastarskim podlogama u mjerilu 1:5000, u pravilu granicama katastarskih čestica. Kartografski prikazi 4a-1. i 4b-1 će postati važeći i primjenjivi se nakon stupanja na snagu nove katastarske izmjere područja Općine Sveti Ilija, a do tada se primjenjuju kartografski prikazi 4a-1. i 4b-1.

(2) U slučaju kad granica građevinskog područja nije istovjetna s granicom katastarskih čestica (najčešće je to slučaj kod izrazito dugih čestica ili kod niza nejednako dugih čestica, te osobito u područjima povremenog stanovanja gdje se prostor postojeće ili moguće izgradnje odvaja od prostora na kojem je poljoprivredna kultura), granica se definira, a po potrebi izvodi i parcelacija čestica, sukladno grafičkom prikazu (na prikazima 4.a i 4.b, odnosno 4a-1. i 4b-1. ovog Plana) u kojem se uvažavao kriterij optimalnih dubina čestica, kao i mogućnost otvaranja novih ulica uz koje je moguće obostrano formirati građevne čestice.

(3) Na području obuhvata Plana, parcelacija zemljišta može se odvijati u svrhu formiranja građevinskih čestica u skladu s Odredbama za provođenje Plana.

(4) Ne dozvoljava se prenamjena poljoprivrednog zemljišta u nepoljoprivredno, izvan građevinskog područja, osim za namjene i sadržaje izvan naselja sukladno ovom Planu.

(5) Planirane linijske infrastrukturne površine (planirani koridori ili trase prometnica), određene su aproksimativno u prostoru, obzirom da će se njihov točni smještaj u prostoru odrediti idejnim rješenjem (projektom) za pojedini namjeravani zahvat u prostoru.

POVRŠINE ZA RAZVOJ I UREĐENJE NASELJA**Članak 3.a**

(1) Ovim Planom utvrđena su građevinska područja naselja na području Općine Sveti Ilija, kao racionalno organiziranih i oblikovanih prostora, i to za sva naselja: Sveti Ilija, Beletinec, Doljan, Križanec, Krušljevec, Seketin, Tomaševac Biškupečki i Žigrovec.

(2) Granice građevinskih područja naselja razgraničuju površine izgrađenog dijela naselja i površine predviđene za njegov razvoj od ostalih površina namijenjenih razvoju poljoprivrede, šumarstva i drugih djelatnosti koje se, obzirom na namjenu, mogu obavljati izvan građevinskih područja naselja.

POVRŠINE ZA RAZVOJ I UREĐENJE IZVAN NASELJA**Izdvojeno građevinsko područje izvan naselja****Članak 3.b**

(1) Ovim Planom je, izvan građevinskih područja naselja, definirana površina izdvojenog građevinskog područja izvan naselja za sportsko-rekreacijsku namjenu (dječji rekreacijski i edukacijski centar Slugovine) u naselju Krušljevec.

(2) U naselju Beletinec, na prostoru koji se nalazi na području Grada Novog Marofa, naselja Podevčevo, a koje se predlaže uključiti u područje Općine Sveti Ilija, prikazana je moguća namjena izdvojenog građevinskog područja, predviđena za sportsko igralište (nogomet) i prateće sadržaje. Navedena namjena nalazila bi se u obuhvatu ovog Plana kada i ukoliko se uspostavi predložena nova teritorijalna granica između Grada Novog Marofa i Općine Sveti Ilija.

(3) Površine namjena navedenih u stavku 1. i 2. ovog članka prikazane su u kartografskom prikazu 1. *Korištenje i namjena površina* u mj. 1:25000 i 4b., odnosno 4b-1. *Građevinsko područje naselja Beletinec i Krušljevec* u mj. 1:5000.

Površine/građevine izvan građevinskog područja**Članak 3.c**

(1) Izvan građevinskog područja, planiraju se namjene/strukture temeljem Zakona o prostornom uređenju.

(2) Sportsko-rekreacijska namjena vezana uz rijeku Bednju u naselju Beletinec (koja je vezana uz planiranu sportsko-rekreacijsku namjenu na području Grada Novog Marofa, naselja Podevčevo) odnosi se na korištenje područja rijeke i uz rijeku za sportski i rekreativni ribolov s pratećim sadržajima, te za praćenje i unaprjeđenje ekosustava na rijeci Bednji, kao i edukaciju o istom.

(3) Područje iz stavka 2. ovog članka, ako i postojeće namjene/strukture izvan građevinskog područja, prikazani su u kartografskom prikazu 1. *Korištenje i namjena površina* u mj. 1:25000 i 4.a i 4b., odnosno 4a-1. i 4b-1. *Građevinska područja naselja*.

(4) Namjene koje su dozvoljene izvan građevinskog područja, a nisu grafički prikazane u Planu mogu se smještavati prema potrebi i u skladu s ostalim elementima i uvjetima iz ovog Plana, te sukladno poglavlju 2.4. Izgrađene strukture izvan građevinskog područja ovih Odredbi za provođenje.

Neizgrađene površine izvan građevinskog područja

Članak 3.d

(1) Neizgrađene površine izvan građevinskog područja namijenjene su razvoju poljoprivrede, šumarstva i vodnoga gospodarstva, odnosno drugih djelatnosti koje se s obzirom na namjenu, odvijaju izvan građevinskih područja.

(2) Razgraničenje namjene poljoprivrednih površina vrši se radi zaštite poljoprivrednog tla osnovne namjene od izgradnje koja nije u funkciji obavljanja poljoprivrednih djelatnosti, odnosno drugih mogućih namjena planiranih ovim Planom. Prema posebnom propisu poljoprivredna tla se razgraničuju na osobito vrijedno, vrijedno i ostala obradiva tla, a na području Općine ovim Planom se kategoriziraju: vrijedno obradivo tlo i ostala obradiva tla (P2 i P3).

(3) Ostalo poljoprivredno tlo, šume i šumsko zemljište predstavljaju neobrađena zemljišta, travnjake i šumarke (PŠ).

(4) Razgraničenje šumskih površina obavlja se temeljem kriterija o gospodarskoj i zaštitnoj funkciji šuma i njihovoj ulozi u očuvanju biološke raznolikosti. Prema posebnom propisu šume se razgraničuju na gospodarske, zaštitne i šume posebne namjene. Na području Općine sve šumske površine kategorizirane su u gospodarske šume (Š1).

(5) Vodne površine razgraničuju se prema namjeni na vodotoke (od kojih je najznačajniji vodotok Bednje) i jezera (ribnjaci, rukavci). Namjena i način korištenja vodne površine odnosi se na prostor ispod i iznad vodne plohe.

(6) Površine infrastrukturnih sustava razgraničavaju se na: prometne sustave, energetski sustav, vodnogospodarski sustav i gospodarenje otpadom.

2. UVJETI ZA UREĐENJE PROSTORA

2.1. Građevine od važnosti za Državu i Županiju

Članak 4.

(1) Građevine, kao i površine i zahvati u prostoru od važnosti za Državu i Županiju, određuju se temeljem posebnih propisa i Uredbe o određivanju građevina, drugih zahvata u prostoru i površina državnog i područnog (regionalnog) značaja (»Narodne novine«, broj 37/14 i 154/14).

(2) S obzirom na važeće propise koji vrijede u vrijeme izrade 2. izmjena i dopuna Plana, te uvažavajući postavke iz Prostornog plana Varaždinske županije, ovim Planom se na području Općine Sveti Ilija utvrđuju slijedeće građevine i površine, te zahvati od značaja za Državu:

A. PROMETNE I KOMUNIKACIJSKE GRAĐEVINE I POVRŠINE

Cestovne građevine

- državna cesta D3, s pripadajućim građevinama i uređajima

Željezničke građevine

- željeznička pruga za regionalni promet R201 Zaprešić-Zabok-Varaždin-Čakovec s pripadajućom željezničkom infrastrukturom

Građevine i površine elektroničkih komunikacija

- međužupanijski elektronički komunikacijski vodovi s pripadajućim građevinama
- koridor elektroničke komunikacijske infrastrukture radijskih operatora EK državnog značaja (mikrovalne veze)

B. VODNE GRAĐEVINE

Vodne građevine za vodoopskrbu kapaciteta zahvata 500 l/s i više

- sustav vodoopskrbe (vodovi, vodospreme i dr.) Regionalnog vodovoda Varaždin

Vodne građevine za zaštitu voda kapaciteta 100 000 ekvivalent stanovnika i više

- sustav odvodnje i pročišćavanja otpadnih voda Aglomeracije Varaždin

(3) Površine državnog značaja su i istražni koridori i površine za planiranje građevina iz stavka 2. ovog članka.

(4) Zahvati u prostoru, odnosno površine državnog značaja koji se ne smatraju građenjem su:- istraživanje i eksploatacija mineralnih sirovina, građevine eksploatacije mineralnih sirovina i deponije mineralnih sirovina. Navedeni zahvati se ne planiraju na području Općine Sveti Ilija.

(5) U skladu s važećim propisom i postavkama Prostornog plana Varaždinske županije, ovim Planom se utvrđuju slijedeće građevine od važnosti za Županiju (područnog (regionalnog) značaja):

A. PROMETNE I KOMUNIKACIJSKE GRAĐEVINE I POVRŠINE

Cestovne građevine

- županijske ceste
 - lokalne ceste
- s pripadajućim građevinama i uređajima

Građevine elektroničkih komunikacija

- odašiljači nepokretnih i pokretnih elektroničkih komunikacijskih mreža izvan građevinskog područja
- županijski elektronički komunikacijski vodovi s pripadajućim građevinama

B. ENERGETSKE GRAĐEVINE

Dalekovodi od 35 kV do 220 kV, s trafostanicom i rasklopnim postrojenjem na tim dalekovodima

- dalekovod 110 kV i 35 kV

C. VODNE GRAĐEVINE

Vodne građevine za zaštitu voda kapaciteta do 100.000 ekvivalent stanovnika u dvije ili više JLS

(6) Zahvati u prostoru i površine državnog i područnog (regionalnog) značaja koji se ne smatraju građenjem ne planiraju se na području Općine Sveti Ilija.

(7) Područja planiranih, još neizgrađenih koridora i lokacija građevina od državnog i područnog (regionalnog) značaja, potrebno je kao takva čuvati od izgradnje.

(8) Ukoliko na trasama, odnosno lokacijama planiranih građevina, površina, odnosno zahvata iz ovog članka postoje građevine izgrađene sukladno propisima, iste se mogu rekonstruirati u obimu nužnom za život i rad definiranom poglavljem 0 9.3. ovih Odredbi, a do realizacije planiranih građevina.

A) POVRŠINE ZA RAZVOJ I UREĐENJE NASELJA

Članak 4.a

(1) Obuhvat ovog Plana određen je dijelom različito od teritorija Općine Sveti Ilija određenog u Registru prostornih jedinica, koji vodi Državna geodetska uprava iz razloga izvršene promjene teritorijalnih granica u odnosu na granice koje su se primjenjivale prilikom izrade prvih Izmjena i dopuna Plana, te izvršene izmjenne granice između Općine Sveti Ilija i Općine Gornji Kneginec. Slijedom navedenih promjena postoje dijelovi područja koji nisu obuhvaćeni prostornim planovima susjednih jedinica lokalne samouprave (premda se u vrijeme izrade 2. izmjena i dopuna Plana nalaze na području drugih jedinica), a obuhvaća dijelom i izgrađene građevine, odnosno građevinsko područje (osobito u dijelu područja Općina Gornji Kneginec i Beretinec).

(2) Sukladno stavku 1. ovog članka, ovim Planom je definirana namjena prostora i za navedena područja koja nisu obuhvaćena prostornim planovima susjednih jedinica lokalne samouprave.

(3) Ovim Planom također se predlaže izmjena granice između Općine Sveti Ilija i Grada Novog Marofa na način da područje Općine Sveti Ilija obuhvati cjelovitu rijeku Bednju i rukavce, postojeće nogometno igralište NK Bednja u naselju Podevčevo (Grad Novi Marof), te nekoliko parcela uz igralište koje su u vlasništvu Općine Sveti Ilija (prikazano u grafičkom dijelu Plana). Ukoliko obje jedinice lokalne samouprave prihvate prijedlog izmjenne granice potrebno je nove granice usvojiti sukladno propisanom posebnim zakonom (Zakon o područjima županija, gradova i općina u Republici Hrvatskoj).

2.2. Građevinska područja naselja

Članak 5.

(1) Građevinsko područje naselja s izdvojenim dijelovima građevinskog područja tog naselja nastalih

djelovanjem tradicijskih, prostornih i funkcionalnih utjecaja je dio područja obuhvata ovog Plana koji je predviđen za izgradnju u funkciji daljnjeg razvoja naselja, a sastoji se od izgrađenog i neizgrađenog (uređenog i neuređenog) dijela planiranog za razvoj i proširenje. Navedeni dijelovi građevinskog područja definirani su nadležnim propisom, a prikazani su u grafičkom dijelu Plana, u kartografskim prikazima

(2) Izgrađeni dio građevinskog područja utvrđen ovim Planom obuhvaća područje (čestice ili dijelove čestica) na kojem su izgrađene građevine pojedinih planiranih namjena, infrastrukturne građevine i površine, te ostale površine privedene namjeni (parkovi, igrališta i dr.).

(3) Za neizgrađene i neuređene dijelove građevinskog područja ovim Planom se utvrđuju mjere provedbe s detaljnošću propisanom za UPU ili se planira izrada UPU-a sukladno definiranom točkama 9.1.1. i 9.1.2. ovih Odredbi.

(4) Parcelacija zemljišta u svrhu osnivanja građevinskih čestica u naselju može se provoditi unutar građevinskog područja naselja u skladu s ovim Planom i nadležnim propisima.

(5) Poljoprivredno zemljište u građevinskom području naselja, koje je ovim Planom određeno za drugu namjenu, može se do prenamjene i dalje koristiti na dosadašnji način, ukoliko nema negativan utjecaj na prostor i okoliš, te uz uvjete određene posebnim propisima.

(6) Svo zemljište u građevinskom području, koje još nije privedeno planiranoj namjeni, mora se održavati urednim, bez obzira na to za koju namjenu se trenutno koristi.

Članak 6.

(1) U građevinskim područjima naselja moguća je izgradnja novih građevina, te dogradnja, obnova, rekonstrukcija i prenamjena postojećih građevina, a prema uvjetima iz ovog Plana.

(2) Pojam »postojeća građevina« ili »postojeća izgradnja«, koji se koristi u ovom Planu definiran je nadležnim propisom o gradnji.

(3) U građevinskim područjima naselja, ovim Planom su definirane površine za razvoj naselja slijedećih namjena:

- stambene namjene,
- mješovite, pretežito stambene namjene,
- rezervati mješovite, pretežito stambene namjene,
- mješovite namjene - povremeno stanovanje,
- rezervati mješovite namjene - povremenog stanovanja,
- javne i društvene namjene,
- gospodarske namjene - proizvodne i poslovne,
- športsko-rekreacijske namjene,
- javne zelene površine,
- groblja.

(4) Područja navedenih namjena/zona prikazana su na grafičkim prikazima *Građevinska područja naselja* - 4a. i 4b., odnosno 4a-1. i 4b-1. u mjerilu 1:5000.

(5) Uvjeti izgradnje građevina na području definiranom za stambenu namjenu obrađeni su u poglavlju 2.2.3. ovih Odredbi.

(6) Uvjeti izgradnje građevina na području mješovite, pretežito stambene namjene pobliske su obrađeni u točki 2.2.1. ovih Odredbi. Na području *mješovite, pretežito stambene namjene* mogu se graditi i uređivati i drugi sadržaji osim stambenih, dok su ostale zone rezervirane za specifične sadržaje, uz manja odstupanja, definirana ovim Odredbama. Uvjeti izgradnje u rezervatu ove namjene obrađeni su u točki 2.2.2.

(7) Uvjeti izgradnje građevina gospodarske namjene na područjima planiranim za tu namjenu pobliske su obrađeni u točki 2.2.8. i poglavlju 3. *UVJETI SMJEŠTAJA GOSPODARSKIH DJELATNOSTI*, ovih Odredbi, a uvjeti izgradnje takvih građevina na području mješovite, pretežito stambene namjene su obrađeni u točki 2.2.1. ovih Odredbi.

(8) Uvjeti izgradnje građevina javne i društvene namjene na područjima planiranim za tu namjenu definirani su u točki 2.2.4. i poglavlju 4. *UVJETI SMJEŠTAJA DRUŠTVENIH DJELATNOSTI*, ovih Odredbi, a uvjeti izgradnje takvih građevina na području mješovite, pretežito stambene namjene su obrađeni u točki 2.2.1. ovih Odredbi.

(9) Uvjeti izgradnje građevina i uređenja na području športsko-rekreacijske namjene, te uređenja na javnim zelenim površinama pobliske su obrađeni u točki 2.2.5. ovih Odredbi. Ova namjena može biti locirana i u svim ostalim područjima/zonama namjena.

(10) Uvjeti uređenja na području mješovite namjene, povremenog stanovanja pobliske su obrađeni u točki 2.2.6. ovih Odredbi, a uvjeti izgradnje u rezervatu ove namjene obrađeni su u točki 2.2.7.

(11) Uvjeti izgradnje i uređenja na području groblja obrađeni su u točki 2.2.9.

(12) Prostori za infrastrukturne građevine i uređaje (u građevinskom području i izvan njega), pobliske su obrađeni u poglavlju 5. *UVJETI UTVRĐIVANJA KORIDORA / TRASA I POVRŠINA PROMETNIH I DRUGIH INFRASTRUKTURNIH SUSTAVA*, ovih Odredbi.

(13) Unutar građevinskog područja naselja odnosno u njegovoj neposrednoj blizini ne mogu se graditi građevine koje bi svojim postojanjem ili uporabom, posredno ili neposredno, ugrožavale život i rad ljudi u naselju, odnosno vrijednosti postojećeg okoliša naselja.

(14) Korištenje zemljišta u plavnom području unutar građevinskog područja naselja moguće je sukladno članku 151.d i 206. ovih Odredbi za provođenje.

(15) U postupku ishođenja propisanog akta za lociranje/izgradnju građevina u blizini šuma i šumskog područja potrebno je sukladno posebnom propisu ishoditi uvjete nadležnog javnopravnog tijela koje upravlja šumama.

(16) Za građevine ozakonjene po posebnom zakonu određene su mjere provedbe u poglavlju 9.2. *Primjena posebnih razvojnih i drugih mjera, 9.2.2. Ostale posebne razvojne i druge mjere, Mjere za urbanu sanaciju.*

2.2.1. MJEŠOVITA, PRETEŽITO STAMBENA NAMJENA

Članak 7.

(1) Na području/u zoni mješovite, pretežito stambene namjene moguća je izgradnja:

- a) građevina osnovne namjene:
 - stambenih (obiteljskih i višestambenih),
 - gospodarskih (poslovnih i manjih proizvodnih, te zanatskih i sl.),
 - stambeno-poslovnih,
 - javnih i društvenih,
- b) građevina pratećih namjena:
 - pomoćnih,
 - gospodarskih (vezano uz poljoprivredu),
 - manjih sportsko-rekreacijskih sadržaja (igrališta i dječjih igrališta),
 - prometne i druge infrastrukture,
 - jednostavnih građevina,
 - montažnih građevina (kiosci, štandovi) i drugih privremenih objekata, paviljona i drugog mobilijara,
 - zaštitnih i eventualno drugih potrebnih pratećih građevina.

(2) Uz izgradnju iz stavka 1. ovog članka moguće je odgovarajuće uređenje površina čestica, te uređenje javnih i zelenih površina.

(3) Izuzetno je, u ovoj zoni moguća izgradnja građevina povremenog stanovanja, a u skladu s člankom 19. ovih Odredbi.

(4) Postojeće građevine koje nisu u skladu s predviđenim namjenama u ovoj zoni mogu se zadržati, uz mogućnost rekonstrukcije u opsegu potrebnom za život i rad sukladno članku 215., točki 9.3. ovih Odredbi, a preporuka je da se u budućnosti usklade s planiranom namjenom.

(5) Detaljniji uvjeti za izgradnju gospodarskih (poslovnih i manjih proizvodnih, te zanatskih i sl.) građevina, te građevina za javne i društvene namjene; sportsko-rekreacijske i dr. sadržaje u ovoj zoni, definirani su u posebnim poglavljima Odredbi koje se odnose na pojedine djelatnosti.

(6) Građevine za smještaj vozila ili parkirališni prostor, vlasnik ili korisnik mora u pravilu osigurati na građevnoj čestici, odnosno sukladno članku 134. ovih Odredbi za provođenje.

Članak 8.

(1) Na jednoj građevnoj čestici na području/u zoni mješovite, pretežito stambene namjene može se graditi jedna stambena ili poslovna ili stambeno-poslovna građevina, ili stambena, odnosno stambeno-poslovna i manja poslovna građevina, te uz njih prateće gospodarske (vezane uz poljoprivredu) i pomoćne građevine koje zajedno čine stambenu i gospodarsku cjelinu.

(2) Na građevnim česticama u mješovitoj, pretežito stambenoj namjeni/zoni moguće je prvo izgraditi poslovnu (ukoliko se na čestici ne gradi samo poslovna građevina) ili gospodarsku građevinu, a naknadno i stambenu, uz uvjet da se za stambenu građevinu u postupku dobivanja propisanog akta za lociranje/gradnju rezervira prostor.

Na zasebnim građevnim česticama u ovoj zoni mogu se graditi i građevine gospodarske (poslovne i proizvodne), te javne i društvene namjene, kao građevine osnovne namjene.

(3) Prateće gospodarske i pomoćne građevine na koje se odnosi ovaj članak detaljnije su definirane u člancima 11., 12., 14., 15. i 15.a ovih Odredbi.

(4) Stambeni, prateći gospodarski i pomoćni prostori ili građevine iz ovog članka, djelomično ili u cijelosti, mogu se prenamijeniti u poslovne, odnosno pomoćne sadržaje/građevine, ukoliko se time ne ugroze uvjeti rada i stanovanja na susjednim građevnim česticama, te uz uvjet osiguranja dozvoljenog broja pojedinih građevina iz stavka 1. ovog članka i potrebnog prostora za smještaj vozila.

Članak 9.

(1) Stambenim građevinama smatraju se obiteljske i višestambene zgrade.

(2) Višestambene građevine su zgrade s više od 3 stambene jedinice, te s mogućnošću smještaja poslovnih prostora.

Članak 10.

(1) Poslovnim i manjim proizvodnim građevinama smatraju se:

a) *za tihе i čiste djelatnosti bez opasnosti od požara i eksplozije:*

- mali poslovni prostori za uslužne djelatnosti, obrt i kućnu radinost kod kojih se ne javlja buka, zagađenje zraka, vode i tla (intelektualne usluge, trgovine, ordinacije, krojačke, frizerske, postolarske, fotografske radionice i sl.)
- poslovni prostori za ugostiteljske djelatnosti bez glazbe ili s tihom glazbom s ograničenim radnim vremenom (kaffei, buffeti i sl.)
- građevine u funkciji turističkih sadržaja - smještajni kapaciteti (hoteli, moteli, pansioni, manji kampovi), te građevine u funkciji seoskog turizma
- montažne privremene građevine (kiosci).

b) *za bučne i potencijalno opasne djelatnosti:*

- mali proizvodni i servisni pogoni u kojima se obavlja bučna ili potencijalno opasna djelatnost (automehaničarske i proizvodne radionice, servisi, limarije, lakirnice, bravarije, kovačnice, stolarije, klaonice, ugostiteljski objekti s glazbom i sl.)
- manje energetske građevine, tj. građevine s postrojenjem namijenjenim proizvodnji električne i toplinske energije iz obnovljivih izvora energije i kogeneracije. Solarni kolektori i fotonaponske ćelije se, osim u dijelu građevne čestice namijenjenom za bučne djelatnosti, mogu postavljati i na postojećoj građevini/ postojećim građevinama smještenim na drugim dijelovima građevne čestice - krov i/ili pročelje (bez obzira na namjenu građevine) ili na terenu okućnice građevne čestice, s time da se ne dozvoljava njihova postava na stupovima u pojasu stambene, poslovne, odnosno stambeno-poslovne izgradnje.

(2) Za pakirnice i skladišta, kao i za poslovne građevine koje nisu nabrojane u prethodnom stavku, a koje se grade u ovoj zoni, potrebno je u postupku ishoda propisanog dokumenta za lociranje i građenje, ovisno o požarnom opterećenju, vrsti skladištene

robe i vrsti djelatnosti, definirati u koju vrstu poslovnih građevina spadaju (a ili b).

(3) Tihе i čiste djelatnosti mogu se obavljati i u sklopu stambene građevine, ukoliko za to postoje tehnički uvjeti.

(4) Bučne i potencijalno opasne djelatnosti su one u čijem tehnološkom procesu su moguća određena zagađenja (zraka, vode, tla, okoliša), postoji potencijalna opasnost od požara ili pak opasnost po zdravlje ljudi. Potencijalnu opasnost treba ukloniti kroz tehnološka rješenja i uvjete građenja (mjere zaštite na radu, zaštite od požara, zaštite od buke, zaštite okoliša i dr.), tj. građevine moraju biti tako izvedene da nisu izvor zagađenja i da su bez štetnih utjecaja na okoliš.

(5) Ukoliko se na području/u zoni mješovite, pretežito stambene namjene smještava stolarska ili tesarska djelatnost u sklopu koje se planira i pilana za vlastite potrebe, ista mora biti locirana na udaljenosti od najmanje 30 m od granice zone stambene izgradnje (vlasnika i susjednih građevnih čestica), a 100 m od zone javne i društvene namjene, kao i od čestica s javnom i društvenom infrastrukturom unutar drugih zona, uključujući i groblja. Iste udaljenosti vrijede i za lokaciju skladišta drvene građe.

(6) Bučne i potencijalno opasne djelatnosti ne mogu se locirati na substandardnim česticama (užim, odnosno kraćim od propisanih ovim Planom), te na česticama stambenih i višestambenih nizova.

(7) Bučne i potencijalno opasne djelatnosti lociraju se prvenstveno na površinama gospodarskih namjena/ zona (zone industrije, malog i srednjeg poduzetništva), a ukoliko se smještavaju na području/u zonama mješovite, pretežito stambene namjene, lociraju se na čestici u pojasu namijenjenom za izgradnju bučnih i potencijalno opasnih građevina, na propisanoj udaljenosti od stambenih građevina odnosno tako da budu zadovoljeni kriteriji iz propisa o zaštiti od buke i drugih posebnih propisa koji se odnose na zaštitu zraka, vode i tla.

(8) Na području/u zoni mješovite pretežito stambene namjene, poslovni prostori s bučnim i potencijalno opasnim djelatnostima mogu se graditi ukoliko tehnološka rješenja, veličina čestice i njen položaj u naselju te predviđene mjere zaštite to omogućavaju.

(9) Na površinama/zonama mješovite pretežito stambene namjene moguća je izgradnja poslovnih građevina za bavljenje seoskim turizmom, te motela, hotela, pansiona, manjih kampova i sl., ako se za to osiguraju potrebni uvjeti propisani posebnim propisima. Za istu namjenu moguće je prenamijeniti i postojeće građevine, odnosno građevne čestice.

(10) Manje energetske građevine s postrojenjem za preradu biomase, koje u svom proizvodnom procesu koriste životinjski izmet i slično, ne mogu se smještavati na dijelu građevne čestice tj. pojasu predviđenom za smještaj osnovnih građevina na građevnoj čestici (stambenih, stambeno-poslovnih, gospodarskih, javnih i društvenih građevina).

(11) Montažne, privremene građevine - kiosci su tipski ili posebno projektirani manji montažni ili pokretni objekti (površine do 12 m²), a koji služe za prodaju novina, duhana, galanterije, voća i povrća i drugih proizvoda, kao i za pružanje manjih ugostiteljskih ili

obrtničkih usluga i slično. Kiosci se mogu postavljati kao samostalne građevine ili kao funkcionalna cjelina od nekoliko povezanih kioska, a sukladno općinskoj odluci (na javnim i drugim površinama).

(12) Postava kioska na privatnim česticama moguća je unutar pojasa izgradnje stambenih, stambeno-poslovnih i poslovnih građevina, na prostoru između regulacijske linije i građevinskog pravca ukoliko je taj razmak najmanje 5 m. Udaljenost kioska od građevina na susjednim česticama ne može biti manja od 4m.

(13) Smještaj kioska na građevinskom pravcu i iza njega (paralelno s postojećom građevinom) moguć je ukoliko je građevna čestica dovoljne širine, tj. ukoliko su zadovoljeni uvjeti definirani ovim Odredbama za provođenje, a osobito u dijelu vezanom uz udaljenost od susjednih građevina i pristup na česticu.

(14) Na građevnim česticama u ovoj zoni namjene, ovisno o veličini čestice, moguća je gradnja bazena (ukopanih u tlo) i vrtnih bazena.

(15) Parkirališni prostor potreban uz poslovne sadržaje iz ovog članka vlasnik ili korisnik mora osigurati na čestici. Ukoliko ne postoje mogućnosti za smještaj vozila na parceli čestici, za navedene potrebe moguće je prostor osigurati u neposrednoj blizini (kupnjom ili zakupom pojedinih čestica), a izuzetno na javnoj površini, uz prethodno odobrenje Općine ili pravne osobe koja upravlja javnom površinom.

(16) Izgradnja i stavljanje u funkciju gospodarskih (poslovnih i manjih proizvodnih) građevina i namjena moguća je pod uvjetom da postojeća infrastruktura u okruženju omogućuje zadovoljenje pojačanih potreba. Ukoliko to nije, a postoji potreba za izgradnjom takvih građevina, potrebno je prethodno osigurati mjere za pojačanje kapaciteta infrastrukture.

Članak 11.

(1) Pratećim gospodarskim građevinama (u smislu gospodarstava vezanih uz poljoprivrednu proizvodnju unutar mješovitih, pretežito stambenih čestica) smatraju se:

- a) bez izvora zagađenja: šupe, kolnice, sjenice, ljetne kuhinje, spremišta poljoprivrednih strojeva, opreme i proizvoda, gljivarnici, sušare (pušnice), platenici, staklenici i sl.
- b) s potencijalnim izvorima zagađenja: staje, svinjci, kokošinjci, peradnjaci, kuničnjaci, pčelinjaci, gnojišne jame i sl.

(2) Unutar mješovite, pretežito stambene namjene, mogu se u okviru obiteljskih domaćinstava graditi gospodarske građevine za uzgoj životinja do maksimalno 10 uvjetnih grla.

(3) Gospodarske građevine iz prethodnog stavka mogu se graditi za istovremeni uzgoj i tov najviše tri različite vrste uzgoja. Za samo jednu vrstu uzgoja, kapaciteti se mogu udvostručiti.

(4) Izuzetno, u okviru seljačkog obiteljskog domaćinstva mogu se graditi gospodarske građevine za intenzivni tov i uzgoj goveda - mliječnih krava do maksimalno 30 uvjetnih grla (izuzev obiteljskog gospodarstva iz članka 12. stavka 4. ovih Odredbi), uzgoj krmača (i prasadi) do maksimalno 20 uvjetnih grla, uzgoj 10.000 komada peradi, te 10.000 komada kunića i drugih krznaša.

(5) Gospodarske građevine za intenzivni tov i uzgoj, kapaciteta navedenih u prethodnom stavku, mogu se graditi ukoliko veličina i položaj čestice u naselju to omogućuje, odnosno ukoliko mogu zadovoljiti potrebne uvjete u pogledu dozvoljene izgrađenosti čestice i propisanih udaljenosti od stambenih i drugih namjena koje se u toj zoni grade (uz izuzetak farme u Beletincu definirane člankom 12. stavkom 4. ovih Odredbi).

(6) Gospodarske građevine s potencijalnim izvorima zagađenja mogu se graditi na gospodarskom dvorištu, odnosno u posebnom pojasu izgradnje definiranom u članku 31. ovih Odredbi.

(7) Gospodarskim dvorištem smatra se dio građevne čestice koji se koristi za gospodarsku namjenu vezanu uz poljoprivredu, a koji se obavezno nalazi iza dijela koji se koristi isključivo za stanovanje ili poslovne sadržaje, i od njega je odijeljen odgovarajućom ogradom.

(8) Veličina građevina za držanje stoke, peradi i sitnih glodavaca, koja se gradi na građevnoj čestici, određuje se u odnosu na ostale građevine na čestici, uz poštivanje svih propisanih uvjeta iz ovih Odredbi koji se odnose na izgradnju takvih građevina i odnosa prema drugim građevinama, te uvjeta da sveukupna izgrađenost građevne čestice ne prelazi 40% njezine površine.

(9) Na izgradnju i stavljanje u funkciju građevina iz ovog članka primjenjuje se odredba iz članka 10. stavka 16. vezano uz infrastrukturu.

Članak 12.

(1) Gospodarske građevine s potencijalnim izvorom zagađenja (uključivo građevine za uzgoj životinja kapaciteta do 10 uvjetnih grla) mogu se graditi na udaljenosti od minimalno 12 m od pojasa izgradnje stambenih i poslovnih građevina koji je definiran u članku 31. ovih Odredbi.

(2) Izuzetno, u slučaju interpolacije novih gospodarskih građevina sa potencijalnim izvorima zagađenja između već postojećih takvih građevina koje se nalaze na manjoj udaljenosti, iste se mogu graditi i na manjoj udaljenosti od navedenih u prethodnom stavku, ali ne na manjoj od udaljenosti objekata između kojih se interpolira.

(3) Gospodarske građevine za intenzivni uzgoj i tov životinja iz članka 11. stavka 4. i 5. mogu se graditi na udaljenosti od minimalno 50 metara od predviđene granice zone stambene izgradnje, te minimalno na udaljenosti od 70 metara od pojedinačnih građevina javnih i društvenih sadržaja (škola, vrtića, crkava, zdravstvenih, kulturnih, športsko-rekreacijskih, turističko-ugostiteljskih i sličnih građevina), te građevina zaštićene graditeljske i prirodne baštine.

(4) Izuzetno, u naselju Beletinec, na lokaciji postojećeg poljoprivrednog gospodarstva označenoj simbolom G u karti 4.b, odnosno 4b-1. *Građevinsko područje naselja Beletinec i Krušljevec* dozvoljava se izgradnja građevine za intenzivni uzgoj goveda - mliječnih krava do 35 uvjetnih grla i na manjim udaljenostima od onih propisanih stavkom 3. ovog članka, uz poštivanje ostalih uvjeta iz ovih Odredbi, kao i propisanih tehničko-tehnoloških i sanitarnih uvjeta.

(5) Građevine za uzgoj i tov životinja (stoke, peradi i dr.) ne mogu se graditi u definiranim zonama

namjena rezerviranim za stanovanje, gospodarstvo, javne i društvene, te centralne sadržaje, povremeno stanovanje, zelenilo, šport i rekreaciju i groblja.

(6) Postojeće građevine za uzgoj životinja (farme) koje su zakonski izgrađene, a ne zadovoljavaju uvjete iz ovog članka mogu se zadržati (u okviru postojećeg kapaciteta) uz rekonstrukcije kojima će se poboljšati uvjeti rada i zaštite okoliša. Navedeni uvjeti odnose se i na postojeće građevine za uzgoj i tov životinja koje se nalaze na manjim udaljenostima od propisanih u ovom članku.

(7) Na području naselja Sveti Ilija, južno od županijske ceste Ž 2086 i Ž 2050, a sjeverno od raskrižja županijske ceste Ž 2050 s nerazvrstanom cestom koja vodi prema Beretincu ne dozvoljava se izgradnja gospodarskih građevina iz stavka 3. ovog članka.

(8) Na posjedu poljoprivrednog domaćinstva, moguće je postavljati i manje plastenike i staklenike za uzgoj povrća, cvijeća, ljekovitog bilja i sl., maksimalne površine 300 m² i maksimalne visine 3 m, poštujući uvjete o postotku izgrađenosti građevne čestice.

Članak 13.

Sajmišta i otkupne stanice stoke se mogu graditi (uređivati) i unutar područja mješovitih, pretežito stambenih namjena uz uvjet da su minimalno 100 m udaljene od državne ceste, 70 m od županijske ceste, 50 m od lokalne ceste i granice stambene zone.

Članak 14.

(1) Poslovni prostori s bučnim i potencijalno opasnim djelatnostima mogu se graditi samo ukoliko tehnološko rješenje, veličina građevne čestice i njen položaj u naselju to omogućavaju.

(2) U postupku pribavljanja propisanog dokumenta za lociranje i građenje poslovnih građevina s bučnim i potencijalno opasnim djelatnostima i gospodarskih građevina za intenzivan tov i uzgoj životinja potrebno je zahtjevu priložiti idejno rješenje (ili drugi propisani dokument), izrađeno od ovlaštene osobe, kojim treba biti obrađeno slijedeće:

- veličina građevne čestice i koeficijent izgrađenosti parcele
- položaj parcele u naselju
- tehnološko rješenje i kapaciteti
- način smještanja pojedinih sadržaja na parcelu
- prometno rješenje
- mogućnost infrastrukturnog opremanja parcele
- način pročišćavanja otpadnih voda i zbrinjavanja otpada
- mjere za zaštitu okoliša
- Studija utjecaja na okoliš - iznimno, ako je ista obavezna prema važećem propisu
- eventualno drugi prilozii sukladno važećim propisima.

(3) Građevine za uzgoj i tov životinja moraju zadovoljavati propisane tehničko-tehnološke, sanitarno-zdravstvene i zoohigijenske uvjete, a osobito uvjete u pogledu veličine spremišta za tekući i kruti stajski gnoj, uvjete koji osiguravaju zaštitu životinja

sukladno propisima, te kriterije definirane posebnim propisima u smislu zaštite od buke, zaštite zraka, vode i tla, posebice u pogledu odvodnje otpadnih voda, te odvoza krutog otpada i gnoja kod peradarskih farmi.

(4) Spremišta za skladištenje i zbrinjavanje stajskog gnoja ne mogu se graditi kao samostalne građevine izvan građevinske čestice građevine za uobičajeni uzgoj i tov stoke.

(5) Uvjeti skladištenja i zbrinjavanja stajskog gnoja za potrebe građevina za uzgoj životinja definirani su člankom 87.

(6) Uz ili umjesto građevina za skladištenje i zbrinjavanje stajskog gnoja moguće je smještaj građevine s postrojenjem za preradu biomase (drvni i poljoprivredni ostaci, životinjski izmet i sl.) koja je u cijelosti ili većinom proizvedena na tom gospodarstvu, a u cilju proizvodnje električne i/ili toplinske energije.

(7) Skladištenje i zbrinjavanje stajskog gnoja odnosno građevine s postrojenjem za preradu biomase treba smještavati na prostoru najudaljenijem od stambenog dijela vlastite i susjednih čestica, tj. u zadnjem/krajnjem dijelu čestice u odnosu na regulacijski pravac, i to na udaljenosti minimalno 50 m od pojasa izgradnje stambenih i poslovnih objekata, a poželjno ih je smještavati iza građevine za uzgoj životinja.

Članak 15.

(1) Pomoćnim građevinama smatraju se garaže, drvarnice, spremišta, nadstrešnice, bazeni i sl. građevine koje su nužne za funkcionalno opremanje građevine osnovne namjene, uključivo solarni kolektori i fotonaopnske ćelije na terenu okućnice bez mogućnosti postave istih na stupovima.

(2) Površina pomoćne građevine uračunava se u ukupnu površinu izgrađenosti ~~parcele~~ građevne čestice.

Članak 15.a

Pomoćne i prateće gospodarske građevine (vezane uz poljoprivredu) mogu se graditi na građevnoj čestici uz građevinu osnovne namjene najviše kao jednoetažne, s mogućnošću izgradnje podruma i tavana tako da:

- visina nije viša od visine osnovne građevine i ne prelazi visinu od 6 m, mjereno od bilo koje točke terena koji pokriva građevina,
- građevni pravac je iza građevnog pravca osnovne građevine, osim za garažu koja može biti na istom građevnom pravcu kao i osnovna građevina, a iznimno, na strmom terenu, garaža se može graditi na regulacijskom pravcu, u skladu s lokalnim uvjetima. Ovisno o položaju i obliku čestice izuzetno je moguće graditi i druge pomoćne građevine na građevinskom pravcu osnovne građevine.

Članak 16.

(1) Unutar mješovite, pretežito stambene namjene moguće je uređenje parkovnih i zaštitnih zelenih površina u svrhu uređenja i zaštite okoliša.

(2) U sklopu površina iz stavka 1. ovoga članka omogućeno je uređenje i izgradnja:

- kolnih i pješačkih putova, biciklističkih staza, parkirališta koja nisu asfaltirana ili betonirana
- drugih uređaja i objekata infrastrukture
- dječjih igrališta
- sportsko-rekreacijskih površina i igrališta
- manjih ugostiteljskih, trgovačkih i uslužnih sadržaja
- postavljanje privremenih objekata (kioska, paviljona i drugog mobilijara).

(3) Površina građevina iz alineje 5. prethodnog stavka ovog članka ne smije prelaziti 20% zelene površine, a oblikovanjem, te visinom koja ne prelazi Pr+Pk, trebaju biti usklađene s uređenjem prostora u kome se smještavaju.

Članak 16.a

Za izgradnju građevina i uređenje drugih namjena unutar mješovite, pretežito stambene namjene koje nisu posebno obrađene u poglavlju 2.2.1. **MJEŠOVIT**

TA, PRETEŽITO STAMBENA NAMJENA, koriste se uvjeti određeni u pojedinim poglavljima koja definiraju takve namjene.

OBLIK, VELIČINA I IZGRAĐENOST GRAĐEVNE ČESTICE

Članak 17.

(1) Građevna čestica mora imati površinu i oblik koji omogućava njeno racionalno korištenje i izgradnju u skladu s odredbama ovog Plana ili drugim dokumentom sukladno važećim propisima. Oblik i veličina građevne čestice utvrđuje se prema postojećem obliku katastarske čestice, cijepanjem katastarske čestice ili spajanjem više čestica, a mora omogućiti smještaj građevine sukladno svim uvjetima propisanim ovim Planom.

(2) Za novu izgradnju, odnosno formiranje novih građevnih čestica minimalne veličine građevnih čestica i izgrađenosti/iskoristivosti određuju se ovisno o načinu izgradnje:

Način izgradnje građevina	Širina	Dubina	Površina	Maksimalna ukupna izgrađenost čestice	Koeficijent izgrađenosti (k-ig)	Koeficijent iskoristivosti (k-is)
a) slobodnostojeće građevine:						
- prizemne	14 m	25 m	350 m ²	40%	0,4	1,6
- katne	16 m	25 m	400 m ²	40%	0,4	1,6
b) dvojne građevine:						
- prizemne	12 m	25 m	300 m ²	40%	0,4	1,6
- katne	14 m	25 m	350 m ²	40%	0,4	1,6
c) nizovi:						
- prizemni	8 m	25 m	200 m ²	50%	0,5	2,0
- katni	6 m	25 m	150 m ²	50%	0,5	2,0

(3) Površina građevne čestice višestambene i poslovne, te proizvodne građevine utvrđuje se sukladno njihovim potrebama i u pravilu obuhvaća zemljište ispod građevine i zemljište potrebno za redovitu uporabu građevine. Površina građevne čestice navedenih građevina određuje se za svaku pojedinačnu građevinu.

(4) Na česticama višestambene izgradnje najveća izgrađenost građevne čestice je 30% (koeficijent izgrađenosti je 0,3 i koeficijent iskoristivosti je 1,5).

(5) U ukupnu izgrađenost građevne čestice ulazi zbroj tlocrtnih površina svih građevina na čestici (zemljište pod građevinama). Zemljište pod građevinama je vertikalna projekcija svih zatvorenih, otvorenih i natkrivenih konstruktivnih dijelova građevine na građevinsku česticu, ne računajući balkone i prepuštene strehe krova, a uključujući terase u prizemlju građevine kada su iste konstruktivni dio podzemne etaže, a definirana je posebnim propisom kojim je regulirana izrada prostornih planova (u vrijeme izrade 2. izmjena i dopuna Plana to je *Pravilnik o sadržaju, mjerilima kartografskih prikaza, obveznim prostornim pokazateljima i standardu elaborata prostornih planova*).

(6) Nenatkrivene terase u razini terena ili do najviše 60 cm iznad razine terena površine do 12 m² (ukoliko nije konstruktivni dio podzemne etaže), vanjska stubišta s najviše 4 stuba, kao i septičke jame tlocrtno

površine do 6 m² ne ulaze u bruto izgrađenu površinu građevne čestice, dok se za veće površine (visine) od navedenih računa s 30% njihove ukupne površine koja ulazi u bruto izgrađenu površinu građevne čestice.

(7) Iznimno, u izgrađenim dijelovima građevinskog područja naselja u kojima su, s obzirom na postojeću gustoću i tipologiju izgradnje (tradicijski način izgradnje bliže međi i na manjim parcelama), postojeće čestice manjih veličina od propisanih u stavku 2. ovog članka, dozvoljava se izgradnja građevine na takvim postojećim neizgrađenim, uređenim česticama, odnosno na interpoliranim česticama, pod uvjetom da je tu izgradnju moguće realizirati u skladu sa svim smjernicama i uvjetima koji se odnose na gradnju i smještavanje građevine na građevnoj čestici, utvrđenih ovim odredbama za mješovitu, pretežito stambenu namjenu (posebice vezano uz propisanu ukupnu izgrađenost, minimalnu udaljenost od javne površine, susjednih međa i drugih građevina).

(8) Ukoliko izgrađenost na postojećim izgrađenim česticama veća od propisnog u stavku 2. ovog članka, ista se može zadržati ukoliko su građevine izgrađene temeljem propisanog dokumenta, ozakonjene, izgrađene prije 15.02.1968. god. ili izjednačene s takvim građevinama. Navedena mogućnost zadržavanja postojeće veće izgrađenosti građevne čestice uz uvjet

zakonitosti postojeće građevine može se primijeniti i u slučaju izgradnje zamjenske građevine, te rekonstrukcije povijesnih ili drugih gusto izgrađenih dijelova naselja.

(9) Iznimno je moguće dozvoliti veću izgrađenost od propisane stavkom 2. ovog članka, ukoliko se radi o rekonstrukciji neophodnoj za funkcioniranje građevine kao cjeline, a u slučaju kad bi izgradnja određenog sadržaja adaptacijom unutar postojeće građevine bitno poremetila funkcioniranje postojeće građevine.

(10) Građevine se u pravilu smještavaju na čestice koje su svojom kraćom stranom orijentirane pristupnoj prometnici, a iznimno (ovisno o stanju u prostoru u okruženju), na česticama koje su dužom stranom orijentirane na pristupnu prometnicu.

(11) U slučaju da je više čestica svojom dužom stranom paralelno s cestom, te da neke od njih nemaju pristup cesti, potrebno je u pravilu formirati nove građevne čestice spajanjem/dijeljenjem postojećih čestica na način da su nove građevne čestice užom stranom okrenute prema ulici.

(12) Iznimno, ukoliko nije moguće provesti formiranje građevnih čestica na način definiran prethodnim stavkom, moguća je izgradnja građevine na postojećoj čestici orijentiranoj dužom stranom prema pristupnoj prometnici, a ukoliko je čestica veličine da je moguće formirati dvije ili više čestica propisanih minimalnih veličina potrebno je provesti odgovarajuću preparcelaciju na dvije ili više zasebnih građevnih čestica.

(13) Izuzetno, ovisno o konfiguraciji terena i postojećoj parcelaciji moguće je formiranje građevne čestice i drugačijeg oblika od prikazanog u tablici iz stavka 2. ovog članka, uz uvjet mogućnosti smještaja građevine/građevina na građevnoj čestici sukladno ovim Planom propisanim uvjetima, a osobito u pogledu zadovoljenja propisanih udaljenosti od regulacijske linije, međa, susjednih građevina i sadržaja javne i društvene namjene.

(14) Prostornim planom užeg područja mogu se propisati i stroži urbanističko-tehnički uvjeti u pogledu veličine građevne čestice, ukupne izgrađenosti parcele, interpolacije i rekonstrukcije građevina.

Članak 18.

(1) Minimalna tlocrtna površina stambene, poslovne ili stambeno-poslovne građevine je 64 m².

(2) Minimalna tlocrtna površina poslovne građevine koja se gradi na građevnoj čestici na kojoj se gradi i stambena građevina (koja mora zadovoljavati uvjet iz stavka 1. ovog članka) je 30 m², izuzev za montažne poslovne građevine - kioske, za koje se dozvoljava minimalna tlocrtna površina od 6 m², ukoliko se isti postavljaju sukladno članku 10. stavcima od 11. do 13. ovih Odredbi. U slučaju da drugi posebni propisi omogućuju obavljanje djelatnosti u površinski manjim građevinama, minimalna površina poslovne građevine može biti i manja od 30 m², s time da takva građevina ne može biti jedna od osnovnih građevina na građevnoj čestici, te se mora graditi uvučeno od građevinskog pravca osnovnih građevina.

(3) Maksimalna tlocrtna površina stambene građevine je 400 m², a poslovne i stambeno-poslovne 1.000 m².

(4) Pod pojmom »tlocrtna površina« u ovim Odredbama podrazumijeva se zemljište pod građevinom iz članka 17. stavka 5.

(5) Postojeće građevine koje su veće od definiranih ovim člankom, mogu se zadržati uz mogućnost rekonstrukcije definirane u poglavlju 9.3. ovih Odredbi, a ukoliko postoje građevine koje su manje od minimalnih tlocrtnih površina treba težiti njihovom povećanju.

(6) Stavak 3. ovog članka se ne odnosi na višestambenu izgradnju, kao ni na sadržaje javne i društvene namjene koji se grade u ovoj zoni.

Članak 19.

(1) Građevine povremenog stanovanja (»vikendice«, »klijeti« i slična izgradnja) u pravilu se ne mogu graditi na području/u zoni mješovite namjene, pretežito stambene.

(2) Izuzetno, takve građevine se mogu graditi u zoni mješovite namjene u brežnom dijelu Općine, u dijelovima naselja: Sektin, Sveti Ilija i Žigrovec.

(3) Minimalna veličina građevnih čestica za izgradnju građevina povremenog stanovanja iz stavka 2. ovog članka može biti 20% manja od veličina definiranih u članku 17., s time da se brutto izgrađenost građevne čestice određuje na isti način kao i za ostale stambene građevine.

(4) Zidana građevina povremenog stanovanja iz stavka 2. ovog članka ne može biti manja od 36 m² ukupno izgrađene površine prizemne etaže, uz obavezu izgradnje sanitarnog čvora (minimalno WC).

(5) Postojeće građevine povremenog stanovanja koje se nalaze unutar zone mješovite, pretežito stambene namjene, izvan dijelova navedenih u stavku 2. ovog članka, mogu se zadržati s tom namjenom, a preporuča se prenamijeniti ih (uz eventualno potrebnu dogradnju) u stambene, stambeno poslovne ili poslovne građevine, odnosno druge građevine koje je moguće graditi u ovoj zoni namjene.

SMJEŠTAJ GRAĐEVINA NA GRAĐEVNOJ ČESTICI

Članak 20.

(1) Građevine na građevnim česticama treba projektirati i graditi na način određen tehničkim propisima vezanim uz racionalnu uporabu energije i toplinsku zaštitu u zgradama.

(2) Građevine na građevnim česticama treba smještavati, svugdje gdje je to moguće, na način da funkcioniraju na principu neposredne pasivne uporabe sunčane energije u cilju povećanja dobitaka topline u zgradama, odnosno sprečavanja prekomjernog sunčanog zračenja topline u zgradama.

(3) U smislu korištenja pasivne uporabe sunčane energije predlažu se slijedeće urbanističke mjere:

- ispravni odabir lokacije zgrade s obzirom na izloženost suncu i zaštićenost od prejakih vjetrova
- ispravna orijentacija funkcionalnog pročelja zgrade prema suncu - južna strana
- ispravni izbor lokacije zgrade u odnosu na reljef zemljišta
- funkcionalni okolni krajolik
- ispravni (kompaktni) oblik i veličina zgrade.

(4) Navedene urbanističke mjere treba poštivati prilikom svake nove gradnje sukladno mogućnostima vezanim uz oblik, veličinu i orijentaciju građevne čestice, kao i okolni izgrađeni i neizgrađeni prostor, a osobito prilikom gradnje stambenih građevina.

Udaljenost građevina od ruba građevne čestice

Članak 21.

(1) Slobodnostojeće građevine se grade na udaljenosti od najmanje 3,0 m od susjedne (dvorišne) međe.

(2) Jednom svojom stranom slobodnostojeća građevina se može smjestiti i na manju udaljenost od 3,0 m od međe, ali ne manju od 1,0 m, i to u slučaju da smještaj građevine na susjednoj građevnoj čestici omogućava postizanje propisanog razmaka od 4,0 m između građevina.

(3) Iznimno, udaljenost građevine od međe može biti i manja od 1,0 m, pod uvjetom da se poštuju ostali uvjeti iz Plana, a osobito oni u pogledu međusobnog razmaka susjednih građevina, i to:

- a) u slučaju zamjenske izgradnje (ukoliko se novom izgradnjom ne bi mogli postići uvjeti o udaljenosti između susjednih građevina), dogradnje i nadogradnje postojećih građevina koje su već izgrađene na udaljenosti manjoj od 1,0 m, s time da tlocrtna projekcija dogradnje ne bude veća od 50% tlocrtna površine postojeće građevine, te pod uvjetom da se poštuju ostali uvjeti iz Plana, a osobito u pogledu međusobnog razmaka susjednih građevina,
- b) kod interpolacije građevina unutar poteza na kojem je postojeća izgradnja na udaljenosti manjoj od 1,0 m, ali ne manjoj od 0,5 m,
- c) na potezima gdje je tradicionalno već prisutna izgradnja građevina na međi, dozvoljava se izgradnja novih slobodnostojećih građevina na međi, ali samo na substandardnim česticama, tj. na postojećim građevnim česticama koje su uže od propisanih člankom 17.

(4) Iznimka iz stavka 3. točke a) nije moguća u slučaju dogradnje i nadogradnje ozakonjenih građevina po posebnom zakonu čiji smještaj na građevnoj čestici nije u skladu s Odredbama za provođenje ovog Plana.

(5) Kod izdavanja propisanog dokumenta za lociranje, odnosno gradnju potrebno je voditi računa o tome da se kod poteza uskih građevnih čestica izgradnja građevina orijentira na svim česticama uz istu stranu međe (lijevu ili desnu). Također treba izbjeći da se uz uske građevne čestice dozvoli gradnja na susjednim česticama uz njenu među.

(6) Udaljenost građevina od ruba čestice na čestica koje graniče, ili su u neposrednoj blizini šume, mora biti u skladu s posebnim propisima o šumama i uvjetima nadležnog javnopravnog tijela.

Članak 22.

(1) Na dijelu građevine koja je izgrađena na udaljenosti manjoj od 3 m od susjedne međe, ne mogu

se projektirati niti izvoditi otvori, osim u slučaju kad je susjedna čestica javna zelena ili prometna površina.

(2) Otvorima u smislu ovog članka ne smatraju se fiksna i otklopna ustakljenja neprozirnim staklom maksimalne veličine 60x60 cm, dijelovi zida od staklene opeke, ventilacijski otvori maksimalnog promjera/stranice 15 cm, a kroz koje se ventilacija odvija prirodnim putem.

Članak 23.

Na građevinama koje su udaljene manje od 1,0 m od ruba susjedne međe obavezno je postavljanje žljebova i snjegobrana.

Članak 24.

(1) Dvojne građevine (građene na poluugrađeni način) se izgrađuju na način da se jednom svojom stranom prislanjaju na granicu susjedne građevne čestice ili uz susjednu građevinu.

(2) Udaljenost ostalih dijelova građevine izgrađenih na poluugrađeni način, otvorenih prema susjednoj građevnoj čestici (nadstrešnice, balkoni, prohodne terase i otvorena stubišta) ne može biti manja od 3,0 m od granice građevne čestice.

Članak 25.

(1) Građevine koje se izgrađuju u nizu (na ugrađeni način) dvjema svojim stranama se prislanjaju na granice susjednih građevnih čestica ili uz susjedne građevine, izuzev krajnjih, koje moraju biti udaljene od međe 3 m.

(2) Ovim Planom niz je definiran s minimalno 3, a maksimalno 6 građevinskih stambenih jedinica.

(3) Građevine u nizu, u pravilu se moraju izgrađivati istovremeno.

Članak 26.

Zid između dviju građevina mora se izvesti kao protupožarni, a odvod krovne vode i snijega mora se riješiti na pripadajuću građevnu česticu.

Članak 27.

(1) Udaljenost gnojišta i gospodarskih građevina s potencijalnim izvorom zagađenja u kojima se sprema sijeno i slama, a izgrađeni su od drveta, mora iznositi najmanje 4,0 m od susjednih međa, a od stambenih, stambeno-poslovnih i poslovnih građevina najmanje 12 m. Izuzetno, udaljenost gnojišta od susjedne međe može biti i manja, ali ne manje od 1,0 m, pod uvjetom da se na toj dubini susjedne građevne čestice određuju uvjeti ili već postoji gnojište, odnosno građevina s izvorima zagađenja, ili ukoliko se radi o rekonstrukciji postojeće gospodarske građevine ili izgradnji zamjenske.

(2) Udaljenost gnojišta i gospodarskih građevina s potencijalnim izvorom zagađenja od građevina za snabdijevanje vodom (bunari, izvori, cisterne i sl.) ne može biti manja od 20,0 m.

(3) Udaljenost pčelinjaka od susjedne međe, kao i drugi uvjeti smještaja i izgradnje pčelinjaka definirani su posebnim propisima o držanju pčela.

Članak 28.

(1) Pomoćne i gospodarske građevine (vezane uz poljoprivredu), kada se grade kao samostojeće građevine, moraju od susjednih međa biti udaljene najmanje 3,0 m, a izuzetno mogu biti smještene i na manjoj udaljenosti od 3,0 m, ali ne manje od 1,0 m uz uvjet da se omogućiti postizanje međusobnog razmaka među građevinama od najmanje 4,0 m, odnosno sukladno članku 34, 203 i 207.

(2) Ako građevine iz stavka 1. ovog članka imaju otvore prema susjednoj građevnoj čestici, moraju biti udaljene od međe te čestice najmanje 3 m.

(3) Pomoćne i gospodarske građevine (vezane uz poljoprivredu) mogu se graditi i kao dvojne ili u nizu (na zajedničkom dvorišnom pravcu) pod uvjetom da:

- su izgrađene od vatrootpornog materijala, odnosno da ih razdvajaju vatrootporni zidovi,
- da se u zidu prema susjedu ne izvode otvori,
- da se odvod krovne vode i snijega riješi na pripadajuću česticu.

(4) Postojeće gospodarske građevine (vezano uz poljoprivredu) koje se nalaze na manjoj udaljenosti od one definirane u stavku 1. ovog članka mogu se samo rekonstruirati.

(5) Kod specifične vrste životinja, koje se uglavnom uzgajaju na otvorenom prostoru, ograđeni dio građevne čestice koji služi za boravak tih životinja može se smatrati gospodarskom građevinom (vezano uz poljoprivredu) na koju se odgovarajuće primjenjuju uvjeti o udaljenostima definirani za tu vrstu građevina.

(6) U slučaju da se pojedine vrste životinja uzgajaju u većim objektima - farmama, u zatvorenim sustavima, moguće su drugačije udaljenosti od susjednih međa, što će se definirati u postupku pribavljanja dokumenta za lociranje, a temeljem svih posebnih uvjeta - sanitarnih, veterinarskih i drugih.

**Udaljenost građevina od regulacijske linije
(vanjskog ruba ulične ograde)**

Članak 29.

(1) Stambene, poslovne i stambeno-poslovne građevine kao osnovne građevine se u pravilu grade na uličnom građevinskom pravcu, a pomoćne, gospodarske (vezane uz poljoprivredu), dvorišne poslovne i druge građevine u dubini čestice, iza tih građevina.

(2) Iznimno se može dozvoliti i drugačiji smještaj građevina na građevnoj čestici, u slučajevima definiranim člankom 31. stavcima 4. i 7. ovih Odredbi za provođenje.

Članak 30.

(1) Stambena, poslovna, odnosno stambeno-poslovna građevina, te druge građevine osnovne namjene koje se mogu graditi u ovoj zoni namjene, moraju se locirati na uličnom građevinskom pravcu koji se određuje ovim prostornim Planom ili prostornim planom užeg područja (UPU), odnosno na pravcu koji je već formiran postojećom izgradnjom.

(2) Ulični građevinski pravac osnovnih građevina se u pravilu određuje na slijedeći način:

- u skladu s postojećom okolnom izgradnjom na područjima koja su većim dijelom formirana
- na najmanje 5,00 m udaljenosti od regulacijske linije na neizgrađenim i uređenim područjima s novim uličnim potezima
- prema uvjetima provedbe zahvata za prostore za koje se ti uvjeti određuju ili prema urbanističkom planu uređenja na neizgrađenim i neuređenim područjima.

(3) Udaljenost pomoćnih, gospodarskih (vezanih uz poljoprivredu), dvorišnih poslovnih i drugih građevina u dubini građevne čestice od regulacijske linije ne može biti manja od 12 m.

(4) U slučaju formiranja novih uličnih poteza bez donošenja UPU-a udaljenost uličnog građevinskog pravca od regulacijske linije ne može biti manja od 5,0 m, a za područja na kojima su definirani uvjeti provedbe s detaljnošću UPU-a sukladno tim uvjetima (poglavlje 9.1.2.).

(5) Iznimno se zbog specifičnih uvjeta na građevnoj čestici može definirati ulični građevinski pravac za novu izgradnju i na manjoj udaljenosti od regulacijske linije, ali ne manjoj od 3,0 m, (ovakva iznimka se ne odnosi na ulice koje su državnog ili županijskog ranga) ili na većoj udaljenosti, što se osobito odnosi na građevne čestice uz značajne prometnice.

(6) Građevina koja se gradi uz raskrižje može se pomaknuti u dubinu građevne čestice, maksimalno do 3 m, unutar građevinskog pravca ostalih objekata, u cilju postizanja preglednosti raskrižja.

(7) Najveća udaljenost uličnog građevinskog pravca od regulacijske linije ne smije u pravilu prelaziti 10,0 m. Izuzetno navedena udaljenost može biti veća, ali ne veća od 15 m, ako se ispred građevine planira uređenje terase, parkirališta, zelene površine i sl., pod uvjetom da je parcela minimalne dubine 50 m. Postojeće građevine koje su na većoj udaljenosti od propisne ovim Planom se zadržavaju u prostoru, te se mogu rekonstruirati i dograditi (osobito na način da se smanji udaljenost do propisane regulacijske linije).

(8) Građevinski pravac na građevnim česticama koje se nalaze uz ili u blizini dalekovoda 110 kV i 35 kV (označene kao rezervat namjena) može se formirati i drugačije od definiranog u prethodnim stavcima ovog članka, a ovisno o odnosu položaja građevne čestice i dalekovoda, s time da nova izgradnja nije dozvoljena unutar propisanih zaštitnih pojaseva označenih u kartama 4a. i 4b., odnosno 4a-1. i 4b-1. *Građevinska područja naselja.*

Iznimno se na regulacijskoj liniji može graditi garaža, ukoliko je čestica na strmom terenu i ne postoji mogućnost izgradnje garaže u njenoj dubini, a pod uvjetom da je preglednost na tom dijelu prometnice takva da korištenje garaže ne ugrožava javni promet te da drugim propisom nije drugačije određeno.

(9) Montažni objekti privremenog karaktera mogu se locirati ispred uličnog građevinskog pravca, a sukladno članku 10. stavcima od 11. do 13.

Članak 31.

(1) Pojas izgradnje za stambene, poslovne i stambeno-poslovne građevine, ukoliko UPU-om ili uvjetima

provedbe zahvata u prostoru s detaljnošću propisanim za UPU nije drukčije definirano, prostire se od regulacijske linije do oko 20-25 m u dubinu građevne čestice (ovisno o ukupnoj dubini građevnih čestica i postojećem stanju, te poštujući ulični građevinski pravac), dok se zasebne poslovne i manje proizvodne građevine za čiste i tihe djelatnosti mogu graditi na dubini čestice do 30 m od regulacijske linije.

(2) Pojas izgradnje za bučne i potencijalno opasne poslovne građevine i gospodarske građevine s potencijalnim izvorima zagađenja prostire se na dijelu čestice koji je oko 32-37 m udaljen od regulacijske linije u dubinu građevne čestice, s time da bude postignuta udaljenosti od 12 m od ruba pojasa stambene izgradnje.

(3) Iznimno se bučne i potencijalno opasne poslovne građevine mogu smještavati i na manjoj udaljenosti od pojasa stambene, poslovne i stambeno-poslovne izgradnje, ili pak u pojasu takve izgradnje ukoliko zadovoljavaju uvjete iz članka 35. stavka 1. ovih Odredbi i u slučaju smještaja građevina na građevnoj čestici prema odredbi stavka 4. ovog članka.

(4) Ukoliko se organizacija građevne čestice definirana ovim člankom ne može realizirati na terenu, radi konfiguracije terena, oblika, veličine, smještaja i orijentacije građevne čestice u odnosu na pristupnu prometnicu, kao i tehničkih, prostornih, estetskih, prometnih, i parkirališnih i drugih uvjeta, položaja postojeće i planirane infrastrukture, te tradicijske organizacije čestice, iznimno se može dozvoliti i drugačiji smještaj građevina na građevnoj čestici, a što će se definirati u postupku ishođenja propisanih dokumenata za lociranje/građenje građevina, na način da se ne ugroze uvjeti rada i stanovanja na susjednim građevnim česticama.

(5) U slučajevima iz prethodnog stavka ne moraju se primjenjivati propisane udaljenosti za formiranje građevinskog pravca iz članka 30., niti pojasevi izgradnje definirani ovim člankom, već se isti mogu formirati sukladno situaciji na terenu uz uvažavanje ostalih Planom propisanih uvjeta, a osobito uvjeta za udaljenosti od susjednih međa, međusobnih udaljenosti građevina, te udaljenosti od drugih sadržaja u okruženju.

(6) Iznimno se na regulacijskoj liniji može graditi garaža, ukoliko je čestica na strmom terenu i ne postoji mogućnost izgradnje garaže u njenoj dubini, a pod uvjetom da je preglednost na tom dijelu prometnice takva da korištenje garaže ne ugrožava javni promet te da drugim propisom nije drugačije određeno.

(7) Pojasevi izgradnje iz ovog članka ne primjenjuju se u slučaju da se na građevnoj čestici, gradi samo proizvodna građevina, odnosno samo građevina drugih nestambenih namjena koje su dozvoljene u mješovitoj namjeni, uz uvjet da budu osigurane propisane udaljenosti pojedinih vrsta sadržaja definirane ovim Planom, te vodeći računa da je u ovoj mješovitoj namjeni pretežita i osnovna stambena namjena.

Članak 32.

(1) Ukoliko su građevne čestice takve dubine i položaja da je moguća i logična njihova podjela po dubini na način da se formiraju nove građevne čestice koje bi imale izlaz na javnu prometnu površinu

na suprotnoj strani, te za iste nije definirana obveza izrade UPU-a, odnosno nisu definirani uvjeti provedbe zahvata u prostoru s detaljnošću UPU-a, na takvim građevnim česticama treba osigurati mogućnost parcelacije i izgradnje na suprotnoj strani, poštujući propisane udaljenosti od regulacijske linije i sa suprotne strane. Na takvim građevnim česticama zabranjeno je lociranje bučnih i potencijalno opasnih djelatnosti, kao i pratećih gospodarskih građevina s izvorima zagađenja na udaljenosti od oko 40 - 45 m od granice čestica tj. od moguće buduće regulacijske linije novih građevnih čestica.

(2) Ukoliko kroz građevnu česticu, rubno ili neposredno uz nju prema Planu prolazi postojeći ili se planira infrastrukturni vod, potrebno je s nadležnim javnopravnim tijelom provjeriti točan položaj tog voda radi određivanja mogućeg smještaja građevine na građevnoj čestici. Ukoliko vod još nije izgrađen, treba ga smjestiti u rubnom dijelu građevne čestice ukoliko je to moguće, s obzirom da je prikazani smještaj planiranih građevina i uređaja javne i komunalne infrastrukturne mreže u grafičkom dijelu Plana usmjeravajućeg značenja i dozvoljene su odgovarajuće prostorne prilagodbe koje bitno ne odstupaju od koncepcije rješenja.

Članak 33.

(1) Ne dozvoljava se dogradnja i nadogradnja postojećih građevina ozakonjenih po posebnom zakonu, čija je udaljenost uličnog građevinskog pravca od regulacijske linije manja od propisane ovim Planom.

(2) Na području/u zoni mješovite, pretežito stambene namjene, u dijelu kontaktnom područjima/zonama javne i društvene namjene, te športsko-rekreacijske namjene i javnih zelenih površina, kao i pojedinim građevnim česticama s građevinama navedenih namjena koje se grade na području/u zoni mješovite, pretežito stambene namjene, nije dozvoljena izgradnja poslovnih građevina s bučnim i potencijalno opasnim djelatnostima, kao niti gospodarskih građevina vezanih uz poljoprivredu s potencijalnim izvorima zagađenja, već je potrebno poštivati odredbe članka 121. (osim izuzetno u slučajevima definiranim člancima 11. i 12.).

Međusobna udaljenost građevina

Članak 34.

(1) Međusobna udaljenost između građevina u pravilu ne može biti manja od 4 m.

(2) Međusobna udaljenost višestambenih građevina, odnosno poslovnih i proizvodnih građevina i građevina javne i društvene namjene unutar mješovite, pretežito stambene namjene, mora biti sukladna propisu s područja zaštite i spašavanja (u vrijeme izrade 2. izmjena i dopuna Plana to je Pravilnik o mjerama zaštite od elementarnih nepogoda i ratnih opasnosti u prostornom planiranju i uređivanju prostora - »Narodne novine«, broj 29/83, 36/85 i 42/86).

(3) Iznimno, međusobna udaljenost između građevina (osobito gospodarskih i pomoćnih) može biti i manja od 4 m, ukoliko se zadovolje uvjeti iz članka 203. i 207. ovih Odredbi (vezano uz zaštitu od požara i eksplozije i rušenja uslijed potresa ili drugih nesreća).

(4) Ukupna visina građevina, koja se prema posebnom propisu primjenjuje za određivanje međusobne udaljenosti građevina iz stavka 2. ovog članka mjeri se na zabatnoj strani od sljemena krovišta do završne kote uređenog terena, a na ostalim stranama od visine vijenca do završne kote uređenog terena.

Članak 35.

(1) Ukoliko se bučne i potencijalno opasne poslovne građevine ne nalaze unutar pojasa definiranog za tu vrstu građevina u članku 31. moraju biti od zona stambeno - poslovne izgradnje na susjednim građevnim česticama, kao i od stambene građevine vlasnika udaljene najmanje 12 m.

(2) Ukoliko se gospodarske građevine (vezano uz poljoprivredu) s potencijalnim izvorom zagađenja grade u već izgrađenom dijelu naselja, moraju se smještavati na formiranom gospodarskom dvorištu iz članka 11. i 46. ovih Odredbi, te od pojasa izgradnje stambenih i poslovnih, odnosno stambeno-poslovnih građevina iz članka 31. stavka 1., moraju biti udaljeni minimalno 12 m.

Članak 36.

(1) Minimalne udaljenosti stambenih, stambeno-poslovnih i poslovnih, te gospodarskih građevina (vezano uz poljoprivredu) od građevina društvenih djelatnosti koje se mogu graditi i rekonstruirati unutar zone mješovite namjene, pretežito stambene, utvrđene su u poglavlju 4. *UVJETI SMJEŠTAJA DRUŠTVENIH DJELATNOSTI* - članak 121.

(2) Postojeće poslovne građevine i gospodarske građevine (vezano uz poljoprivredu) koje se od građevina društvenih djelatnosti nalaze na manjim udaljenostima od onih definiranih člankom 121. ovih Odredbi, mogu se zadržati i rekonstruirati, ali bez mogućnosti prenamjene u poslovne građevine koje nepovoljno utječu na okolni prostor (već samo za tiše i čiste djelatnosti koje ne privlače veliki promet).

VISINA I OBLIKOVANJE GRAĐEVINA

Članak 37.

(1) Na područjima/zonama mješovite, pretežito stambene namjene, dozvoljava se izgradnja stambenih, stambeno-poslovnih, poslovnih i višestambenih zgrada maksimalne visine Po i/ili Su +P+1+Potkr. (podrum/suteren+prizemlje+1kat+potkrovlje), maksimalne visine vijenca 9 m.

(2) Iznimno od stavka 1. ovog članka, unutar građevinskog područja naselja Sveti Ilija, Tomaševac Biškupečki i Beletinec dozvoljena je izgradnja višestambenih zgrada i građevina s društvenim sadržajima maksimalne visine podrum i/ili suteren + prizemlje + 2 kata + potkrovlje (Po/Su+P+2+Potkr), ili maksimalne visine vijenca 12 m, uz pribavljenu suglasnost Konzervatorskog odjela.

(3) Poslovna građevina koja se gradi na građevnoj čestici zajedno sa stambenom građevinom, ili unutar pojasa izgradnje iz članka 31. stavka 1. i stambena građevina, moraju se međusobno oblikovno i visinski uklapati.

Članak 37.a

(1) Podrumom se smatra dio građevine čiji se prostor nalazi ispod poda prizemlja, ukopani do 1 m iznad zaravnog terena.

(2) Suteren je dio građevine čiji se prostor nalazi ispod poda prizemlja i ukopan je do 50% svoga volumena u konačno uređeni i zaravnani teren uz pročelje građevine, odnosno da je najmanje jednim svojem pročeljem izvan terena.

(3) Kat je dio građevine čiji se prostor nalazi između dva poda iznad prizemlja.

(4) Potkrovljem se smatra dio građevine ispod kose krovne ili zaobljene konstrukcije, a iznad gornjeg ruba stropne konstrukcije najviše etaže visine nadozida do 120 cm za prizemne i jednokatne građevine.

Članak 38.

(1) Najveća etažna visina dvorišnih pratećih pomoćnih i gospodarskih građevina (vezanih uz poljoprivredu) koje se grade uz osnovne stambene ili stambeno-poslovne građevine, može biti prizemna, uz mogućnost izgradnje podruma ili suterena i potkrovlja (Po i/ili S+Pr+Potkr), odnosno visine vijenca do 5 m. Visina prateće gospodarske ili pomoćne građevine mora biti usklađena sa stambenom građevinom s kojom se nalazi na istoj građevnoj čestici i čini funkcionalnu cjelinu, tj. ne smije ju nadvisiti.

(2) Iznimno od stavka 1. ovog članka visina vijenca spremišta poljoprivrednih strojeva i poljoprivrednih proizvoda može iznositi i do 7 m, a silosa za stočnu hranu i više, a najviše za 20% visine sljemena građevina za uzgoj i tov, s time da ne smije prelaziti visinu vijenca osnovne građevine (stambene, poslovne, odnosno stambeno-poslovne).

Članak 39.

(1) Visina vijenca iz članka 37. i 38. mjeri se od najniže kote konačno zaravnog terena uz građevinu do gornjeg ruba stropne konstrukcije tj. poda zadnjeg kata, odnosno vrha nadozida potkrovlja.

(2) Ukoliko ima postojećih građevina koje nisu u skladu s uvjetima propisanim prethodnim člancima, a koje imaju pravovaljane akte za izgradnju, ili su ozakonjene sukladno posebnom Zakonu, iste se zadržavaju u prostoru uz mogućnost rekonstrukcije definirane za građevine čija je namjena protivna planiranoj namjeni (poglavlje 9.3.).

Članak 40.

(1) Krovne konstrukcije građevine se mogu izvoditi kao kose, zaobljene ili ravne, a moguća je izvedba i zelenog krova.

(2) Prozori potkrovlja, mogu biti izvedeni u kosini krova, na zabatnom zidu ili kao vertikalni otvori u kosini krova sa svojom krovnom konstrukcijom ovisno o ambijentalnim uvjetima.

(3) Potkrovlje ili mansarda uređeni za stanovanje i poslovnu namjenu kojima je visina nadozida veća od 120 cm, smatraju se etažom.

Članak 41.

(1) Izvedena ravna krovništa mogu se preurediti u kosa ili zaobljena, odnosno urediti u zeleni krov. Rekonstrukcija će se mora izvršiti poštujući autorstvo i stilske karakteristike građevine, a u skladu s ostalim uvjetima iz prethodnog članka.

(2) Rekonstrukcijom dobiveni tavanski prostori iz stavka 1. ovog članka mogu se privoditi stambenoj ili poslovnoj namjeni, ukoliko su zadovoljene sve ostale odredbe ovog Plana.

(3) Na krovnim konstrukcijama mogu se postavljati uobičajeni antenski uređaji, sunčani kolektori i ćelije i sl., vodeći računa o ukupnom oblikovanju (silueti) građevine. Za eventualno postavljanje navedenih uređaja na zaštićenim i evidentiranim građevinama kulturne baštine, potrebno je pribaviti mišljenje javnopravnog tijela nadležnog za zaštitu kulturne baštine.

Članak 42.

(1) Horizontalni i vertikalni gabariti građevina, oblikovanje pročelja i krovništa, te upotrijebljeni građevinski materijali moraju biti usklađeni s ambijentalnim vrijednostima sredine.

(2) Na pročelja se mogu postavljati sunčani kolektori i solarne ćelije, izuzev na vrijednim i zaštićenim građevinama i područjima.

(3) U dijelovima naselja sa vrijednom ruralnom arhitekturom preporučuje se korištenje građevinskih elemenata karakterističnih za tu arhitekturu.

(4) Građevinski materijali koji se upotrebljavaju prilikom gradnje trebaju pridonijeti uštedi energije, toplinskoj zaštiti, te spriječiti pojavu građevinske štete.

(5) Pročelja se u pravilu izvode žbukom, a moguće je koristiti drvo, kamen i sl., dok se za dijelove pročelja može koristiti kulir, fasadna opeka ili slični materijali. Za pokrivanje krovništa (koja se u pravilu grade kosa s nagibom između 30° i 45°) u pravilu se koristi crijep, a izuzetno drugi materijali i to u dijelovima naselja gdje se time ne bi narušio postojeći ambijent.

Članak 43.

(1) Građevine koje se grade kao dvojne ili u nizu moraju s građevinom na koju su prislone činiti arhitektonsku cjelinu. To se osobito odnosi na visinu građevine, nagib krova, kao i na ulično pročelje.

(2) Kod izdavanja propisanih dokumenata za lociranje, odnosno gradnju za građevine iz stavka 1. ovog članka mora se u istom postupku idejno riješiti i ulično pročelje susjedne građevine (ili građevina), tj. odrediti joj osnovne gabarite i konture.

OGRADE I PARTERNO UREĐENJE

Članak 44.

(1) Ulična ograda podiže se iza regulacijske linije u odnosu na javnu prometnu površinu. te poštujući uvjete iz stavaka 2. do 6. ovog članka.

(2) Kada se javna cesta koja prolazi kroz građevinsko područje uređuje kao ulica, udaljenost vanjskog ruba ulične ograde od osi ceste mora iznositi najmanje:

- kod državne ceste 8,0 metara
- kod županijske ceste 6,0 metara
- kod lokalne ceste 5,0 metara.

(3) Udaljenost vanjskog ruba ulične ograde od osi ostalih ulica i nerazvrstanih cesta ne može biti manja od 3,0 m.

(4) Iznimno, ulična ograda se može nalaziti na manjoj udaljenosti od propisanih u stavku 3. ovog članka, u slučaju postojeće izgradnje, te ukoliko konfiguracija terena i zatečena izgradnja u potezu ne omogućuje proširenje i rekonstrukciju ulice bez velikih troškova. U tom slučaju iznimno se može, zadržati postojeća širina ulice.

(5) U slijepim ulicama čija dužina ne prelazi 300 m, te na česticama s interpolacijama, udaljenost vanjskog ruba ulične ograde od osi ceste može biti i manja od definiranog u stavku 3. ovog članka, uz uvjet da se poštuje regulacijski pravac susjednih ograda izgrađenih uz propisana odobrenja.

(6) Eventualno odstupanje od propisanih udaljenosti u iznimnim slučajevima, za državnu, županijske i lokalne ceste utvrdit će nadležno tijelo koje upravlja tim cestama.

Članak 45.

(1) Ograda se može podizati prema ulici i na međi prema susjednoj građevnoj čestici najveće visine 1,6 m.

(2) Iznimno, ograde mogu biti i više, ali ne više od 2 m, kada je to nužno radi zaštite građevine ili načina njezina korištenja ili stvaranja urbane slike ulice.

(3) Ulična ograda mora se svojim oblikovanjem uklopiti u sliku ulice, a mogu se izvoditi kao pune, prozirne u cijeloj visini ili s punim podnožjem, te kao zeleni nasadi (živice). Za izvedbu ograde se ne dozvoljava upotreba bodljikave žice.

(4) Ukoliko se ulična ograda gradi s punim podnožjem (kamenom ili betonsko) podnožje isto se u pravilu izvodi u visini do 50 cm. Dio ulične ograde iznad punog podnožja koje se izvodi prozračno, može biti izvedeno od drveta, pocinčane žice ili drugog materijala sličnih karakteristika ili izvedeno kao zeleni nasad (živica).

(5) Ulazna vrata na uličnoj ogradi moraju se otvarati s unutrašnje strane (na građevnu česticu), tako da ne ugrožavaju promet na javnoj površini.

(6) Vlasnik građevne čestice, u pravilu podiže ogradu na međi s one strane građevne čestice na kojoj su mu bliže locirane građevine, ali može podići ogradu i s obje strane, ukoliko to ne obavi vlasnik susjedne građevne čestice.

Članak 46.

(1) Dio seoske građevne čestice organiziran kao gospodarsko dvorište na kojem slobodno borave domaće životinje mora se ograditi ogradom koja omogućava izlaz životinja. Ukoliko se na gospodarskom dvorištu ne drže životinje već se isto koristi samo za poljoprivrednu obradu, uzgoj povrća, voća, postavu staklenika/plastenika i slično nije obvezno postavljanje ograde prema dijelu građevne čestice koji se koristi za stanovanje i/ili poslovne sadržaje.

(2) Kada se građevna čestica formira na taj način da ima izravni pristup sa sporedne ulice, a svojom stražnjom ili bočnom stranom graniči sa zaštitnim pojasom državne ili županijske ceste, odnosno željezničke pruge, građevna se čestica mora ograditi uz te međe na način koji onemogućava izlaz ljudi i domaćih životinja.

(3) Susjedni dio ograde iz stavka 1. ovog članka izgrađuje vlasnik, odnosno korisnik građevne čestice u cijelosti, ako takva ograda nije izgrađena ranije, odnosno ako se ne gradi istovremeno sa susjedom.

(4) Ograda iz stavka 1. ovog članka mora se tako postaviti da leži na zemljištu vlasnika zgrade.

(5) Ograđivanje građevnih čestica na područjima/zonama mješovite, pretežito stambene nije obavezno za građevine javne i društvene, sportsko-rekreacijske namjene (osim za pojedine građevine navedenih namjena za koje je ograđivanje obavezno prema posebnim propisima) i na javnim zelenim površinama. Ograđivanje građevnih čestica nije obavezno niti za višestambene građevine.

Članak 47.

(1) Zabranjuje se uređenje partera građevne čestice i postavljanje ograda na način koji bi sprječavao slobodan prolaz uz vodotoke, te koji bi smanjio propusnu moć vodotoka ili na drugi način ugrozio vodotok i područje uz vodotok (vodno dobro).

(2) Uređenjem partera građevne čestice smatra se izgradnja i uređenje prilaznih staza i stuba, vanjskih terasa, potpornih zidova, cvjetnjaka i slično.

Članak 48.

(1) Teren oko građevine, potporne zidove, terase i sl. treba izvesti na način da se ne narušava izgled naselja, te da se onemogućući otjecanje vode na štetu susjednog zemljišta, susjednih građevina i javnih površina, odnosno da se ne stvore uvjeti za pojačanu eroziju zemljišta uslijed stvaranja visinske razlike terena između susjednih građevnih čestica.

(2) Ne dozvoljava se dizanje terena dvorišta i prilaza cesti iznad visine same ceste tamo gdje nije riješeno pitanje odvodnje oborinskih voda u odvodne jarke ili kanalizaciju.

(3) Najveća visina potpornog zida ne može biti veća od 2,0 m. U slučaju da je potrebno izgraditi potporni zid veće visine, tada je isti potrebno izvesti u terasama, s horizontalnom udaljenošću zidova od minimalno 1,5 m, a teren svake terase ozeleniti. Iznimno, radi zaštite prometnica i pješačkih staza, a potporni zid nije moguće izvesti u terasama zbog nemogućnosti rješavanja vlasničkih odnosa, potporni zid može biti i veće visine.

Članak 49.

Uređenje partera (prilazne staze i stuba, vanjske terase, potporni zidovi, cvjetnjaci i sl. u razini terena ili do najviše 60 cm iznad razine terena) mora se izvesti na način da se na jednoj strani građevne čestice osigura nesmetan prilaz na stražnji dio građevne čestice minimalne širine 3,0 m.

Članak 50.

(1) Septičke jame, vodomjerna i revizijska okna i sl. moraju se locirati na udaljenosti od najmanje 1,0 m od regulacijske linije, u pravilu unutar ulične ograde.

(2) Površine iznad natkrivenih vodotoka ne smiju se izgrađivati, već se mogu uređivati sukladno članku 152.a ovih Odredbi za provođenje.

PRIKLJUČAK NA PROMETNU INFRASTRUKTURU

Članak 51.

(1) Prilaz s građevne čestice na javnu prometnu površinu treba odrediti tako da se ne ugrožava javni promet.

(2) U slučaju kada građevna čestica graniči s dvije javne prometne površine, istoj se određuje prilaz na javnu prometnu površinu nižeg ranga.

Članak 52.

(1) Za pristup građevnoj čestici s javne ceste u postupku izdavanja propisanog dokumenta za lociranje, odnosno građenje potrebno je ishoditi posebne uvjete priključenja od strane nadležnog javnopravnog tijela koje upravlja tom cestom.

(2) Priključke i prilaze na javne ceste treba projektirati i izvoditi sukladno posebnom propisu. Na područjima na kojima su definirani uvjeti provedbe zahvata s detaljnošću propisanom za UPU, uvjeti priključenja su detaljnije definirani u poglavlju 9.1.2. ovih Odredbi za provođenje, a na područjima na kojima će se izrađivati UPU-i potrebno je prilaze i priključke planirati tim planom.

Članak 53.

(1) Građevinska čestica može imati pristup na javnu prometnu površinu:

- neposredno (direktno)
- preko površine u vlasništvu vlasnika građevne čestice
- preko površine na kojoj je za korist građevne čestice osnovano pravo služnosti prolaza sukladno Zakonu o vlasništvu i drugim stvarnim pravima širine minimalno 3,0 m.

(2) Kada građevna čestica ima neposredan pristup na javnu prometnu površinu isti mora biti minimalne širine 3,0 m, odnosno i širi u slučaju prilaza s razvrstanih cesta (državnih, županijskih, lokalnih), ukoliko to utvrdi nadležno javnopravno tijelo uz obvezno zacjeljenje odvodnog jarka u širini prilaza. Širina pristupne prometnice u pravilu bi trebala biti 5,5 m za dvije vozne trake, odnosno 3,5 m za jednu voznu traku s obaveznim ugibalištima na svakih 100 m.

(3) Iznimno, ukoliko postojeća izvedena ulica ima i manju širinu kolnika od navedene u stavku 2., moguće je ostvariti pristup na građevnu česticu s takve prometne površine

(4) Prilaz na parcelu s prometnice/ulice koja se planira proširiti do propisane širine iz stavka 2. ovog članka moguć je i prije realiziranog proširenja, ukoliko

za to postoje uvjeti (ovisno o konkretnoj situaciji) i uz rezervaciju prostora za proširenje prometnice.

(5) Prilaz na građevnu česticu u pravilu se formira s njezine uže strane, a moguće je formiranje prilaza i sa šire strane čestice, što ovisi o konkretnim uvjetima na terenu i položaju čestice u odnosu na pristupnu prometnicu.

(6) Pristup građevnoj čestici preko površine na kojoj je osnovano pravo služnosti može se koristiti u slučajevima već izgrađenih građevnih čestica koje nemaju direktan prilaz na javnu prometnu površinu i za koje se isti ne može osigurati.

(7) Ukoliko je moguće formiranje građevnih čestica na način da je potrebno samo formiranje pristupnog puta uz rub čestica, te ukoliko su čestice odgovarajućih širina i oblika, tada se put može formirati na način da se od dijela svake čestice izdvoji dio potreban za javnu prometnu površinu, odnosno sukladno uvjetima provedbe zahvata iz poglavlja 9.1.2. ovih Odredbi za prostore za koje se isti određuju.

(8) Za potrebe nove izgradnje na neizgrađenom dijelu građevinskog područja koje se širi uz državnu cestu treba osnivati zajedničku sabirnu cestu preko koje će se ostvariti direktan pristup na javnu prometnu površinu, a sve u skladu s posebnim uvjetima nadležnog javnopravnog tijela.

(9) Smještaj potrebnog broja parkirališnih ili garažnih mjesta potrebno je predvidjeti na svakoj pojedinoj građevnoj čestici ili na drugoj zasebnoj čestici u neposrednoj blizini, odnosno sukladno članku 134. ovih Odredbi.

INFRASTRUKTURNO OPREMANJE GRAĐEVINA

Članak 54.

Stambene i poslovne ili stambeno-poslovne građevine u higijenskom i tehničkom smislu moraju zadovoljiti važeće standarde vezano na površinu, vrste i veličine prostorija, a naročito uvjete u pogledu sanitarnog čvora.

Članak 55.

Planirana infrastruktura (površine, koridori ili trase) u ovom Planu određena je aproksimativno u prostoru, a točan položaj utvrđuje se projektom dokumentacijom.

Članak 56.

Građenje planiranih građevina unutar građevinskog područja može započeti samo na uređenoj čestici koja ima osiguranu osnovnu infrastrukturu sukladno posebnom propisu.

Članak 57.

(1) Ako na dijelu građevinskog područja postoji vodovodna mreža i ako za to postoje tehnički uvjeti, stambena, stambeno-poslovna i poslovna građevina se obavezno mora priključiti na vodovod, a gdje ne postoji vodovodna mreža, opskrba pitkom vodom se rješava na higijenski tj. sanitarno-tehnički ispravan način, a prema mjesnim prilikama (npr. putem vlastitog bunara ili hidrofora).

(2) Naprave (zdenci, bunari, crpke i cisterne) koje služe za opskrbu pitkom vodom moraju biti izgrađene i održavati se prema važećim posebnim propisima, te uvjetima nadležnih javnopravnih tijela, a moraju biti udaljene i locirane uzvodno, u odnosu na tok podzemne vode, radi zaštite od mogućih zagađivača kao što su fekalne jame, gnojišta, kanalizacijski odvodi i okna, otvoreni vodotoci ili bare i slično.

(3) Otpadne vode ne smiju se ispuštati direktno u vodotoke. Otpadne vode iz domaćinstva moraju se upuštati u sustav javne odvodnje ukoliko je isti izgrađen ili u nepropusne septičke jame s mogućnošću pražnjenja od za to nadležne pravne ili fizičke osobe sukladno posebnim propisima na prostorima na kojim sustav javne odvodnje nije izgrađen.

(4) Poslovne građevine i manji proizvodni pogoni s potencijalno opasnim djelatnostima, koji će se graditi na području mješovite, pretežito stambene namjene, moraju, ukoliko nema sustava javne odvodnje, odnosno do njegove uspostave, zasebno tretirati svoje otpadne vode putem vlastitih mehaničko-bioloških uređaja za pročišćavanje, te pročišćene vode upuštati u recipijent, sukladno propisima i posebnim uvjetima nadležnog javnopravnog tijela.

(5) Otpad se može odlagati i zbrinjavati u skladu s odredbama iz poglavlja 7. *Mjere postupanja s otpadom.*

(6) U okviru građevne čestice treba predvidjeti i urediti mjesto za odlaganje otpada. Na građevnoj čestici se može predvidjeti i urediti mjesto za kompostiranje organskog otpada iz domaćinstva. Navedeno je potrebno prikazati u situacijskom planu uređenja građevne čestice, koji će biti sastavni dio idejnog rješenja uz zahtjev za izdavanje dokumenta za lociranje, odnosno gradnju osnovnih građevina.

(7) U vodotoke se ne smije ispuštati osoka, otopine umjetnih gnojiva, kao i druge štetne tvari, niti otpadne vode poslovnih objekata.

(8) Priključivanje građevina na električnu i plinsku mrežu, te ostalu infrastrukturu obavlja se sukladno zakonskim propisima i tehničkim uvjetima nadležnog javnopravnog tijela (distributera).

(9) Opskrba građevine električnom i toplinskom energijom moguća je i iz vlastitih alternativnih izvora.

(10) Detaljniji uvjeti infrastrukturnog opremanja građevina definirani su u poglavlju 5. *UVJETI UTVRĐIVANJA KORIDORA/TRASA I POVRŠINA PROMETNIH I DRUGIH INFRASTRUKTURNIH SUSTAVA*, a zbrinjavanja otpada u poglavlju 7. *Gospodarenje otpadom.*

(11) Građevine za koje nisu ishođeni propisani dokumenti za lociranje i građenje, sukladno posebnim Zakonima ne mogu se priključivati na infrastrukturu.

2.2.2. REZERVAT MJEŠOVITE NAMJENE, PRETEŽITO STAMBENE

Članak 58.

(1) Rezervat mješovite, pretežito stambene namjene definiran je na područjima kojima i uz koje prolaze građevine elektroprijenosa - delekovodi 35 kV i 110 kV. To je područje u Svetom Iliji, rubno uz područje Općine Beretinec i područje u Beletincu, koje se nalazi unutar, odnosno uz navedene koridore.

(2) Namjena rezervata mješovite, pretežito stambene namjene istovjetna je namjeni zona mješovite, pretežito stambene namjene definirana u točki 2.2.1. ovi Odredbi, s time da za izgradnju unutar područja rezervata mogućnost i uvjete izgradnje definiraju nadležna javnopravna tijela, sukladno posebnim propisima iz područja elektroprijenosa i elektroopskrbe.

(3) Mogućnosti izgradnje građevina i posebne uvjete vezano uz navedene dalekovode potrebno je ishoditi od nadležnih javnopravnih tijela u postupku izdavanja propisanog dokumenta za lociranje/građenje građevina.

(4) Sve odredbe koje su definirane za zone mješovite, pretežito stambene namjene odnose se i na ovu zonu, ukoliko nisu suprotne uvjetima nadležnih javnopravnih tijela.

2.2.3. STAMBENA NAMJENA

Članak 59.

(1) Područje stambene namjene/zona namijenjeno je izgradnji stambenih građevina (obiteljske kuće i eventualno višestambene zgrade s više od 3 - 4 stana), a planirano je u naselju Sveti Ilija.

(2) U cilju osiguranja vizura na panoramu naselja, novoformirano područje/zona stambene namjene u Svetom Iliji namijenjena je prvenstveno za nisku individualnu izgradnju (slobodnostojeće i dvojne stambene građevine, te stambene nizove), te eventualno višestambenu izgradnju do visine Po l/ili Su+P+1+potkrovlje, odnosno 8 m visine do vijenca.

(3) Unutar područja/zona ove namjene mogu se graditi i uređivati prostori za prateće namjene stanovanju i to:

- prodavaonice robe dnevne potrošnje,
- građevine drugih namjena koje dopunjuju stanovanje, ali mu istodobno ne smetaju (osobne usluge, predškolske ustanove, ustanove zdravstvene zaštite i socijalne skrbi, vjerske zajednice, manji i ne bučni ugostiteljski sadržaji, tihi poslovni prostori - uredi, manji trgovački sadržaji i sl.).

(4) Prateći sadržaji mogu biti u sklopu stambene građevine ili kao zasebna građevina na istoj ili zasebnoj čestici.

(5) Na građevnim česticama stambene izgradnje mogu se graditi pomoćni sadržaji kao što su: garaže, spremišta, nadstrešnice i sl.

(6) Na zasebnoj građevnoj parceli može se unutar ove zone namjene predvidjeti:

- izgradnja građevina javne i društvene namjene i to: predškolske ustanove,
- ustanove zdravstvene zaštite i socijalne skrbi, te vjerskih građevina,
- izgradnja/uređenje manjih sportsko-rekreacijskih sadržaja i površina i sl.
- uređenje parkova i drugih zelenih površina, dječjih igrališta i sl.
- izgradnja potrebne prometne i druge infrastrukture,
- izgradnja jednostavnih građevina - kioska do 12 m².

(7) Uređenje dječjeg igrališta obvezno je uz višestambene građevine (na vlastitoj parceli ili u neposrednoj blizini).

(8) Unutar područja/zona stambene namjene osobito je zabranjena izgradnja poslovnih građevina s bučnim i potencijalno opasnim djelatnostima i građevina za uzgoj i tov životinja.

(9) Za područje/zonu stambene namjene obvezna je izrada urbanističkog plana uređenja. Smjernice za izradu UPU-a definirane su u poglavlju 9.1.1. ovih Odredbi za provođenje, članak 193.

2.2.4. JAVNA I DRUŠTVENA NAMJENA

Članak 60.

(1) Unutar područja/zona rezerviranih za javnu i društvenu namjenu u naseljima Sveti Ilija i Beletinec uglavnom postoje i mogu se graditi građevine društvene infrastrukture (upravnih, odgojnih, obrazovnih, vjerskih, zdravstvenih, socijalnih, kulturnih, športsko-rekreacijskih i sličnih javnih i društvenih sadržaja), te uslužni, ugostiteljski, turistički i drugi poslovni sadržaji, a izuzetno građevine stambene namjene (višestambene građevine) ukoliko ima uvjeta za njihov smještaj.

(2) Uz građevine iz stavka 1. ovog članka moguće je i uređenje zelenih površina, te izgradnja potrebnih prometnih građevina i građevina infrastrukture.

(3) Detaljni uvjeti izgradnje građevina u ovim zonama propisani su u poglavlju 4. *UVJETI SMJEŠTAJA DRUŠTVENIH DJELATNOSTI*, ovih Odredbi.

2.2.5. SPORTSKO-REKREACIJSKA NAMJENA I JAVNE ZELENE POVRŠINE

Članak 61.

(1) Ovim Planom su unutar građevinskog područja naselja definirana područja/zona rezervirane za sportsko-rekreacijsku namjenu u naseljima Sveti Ilija, Doljan, Križanec, Tomaševac Biškupečki i Krušljevec. Unutar područja ove namjene mogu se graditi i uređivati:

- sportsko-rekreacijski tereni/igrališta i građevine s pratećim sadržajima (ugostiteljsko-turističkim, javnim i društvenim i dr.)
- dječja igrališta
- manji sportski tereni s pratećim sadržajima
- montažni objekti (kiosci) maksimalne veličine 6 x 4 m
- urbano zelenilo (drvoredi, parkovi i sl.)
- križevi i kapelice
- zaštitno zelenilo, pješačke staze, pristupni putevi, biciklističke staze
- objekti i uređaji infrastrukture i sl., te građevine za korištenje i proizvodnju energije iz alternativnih izvora, za potrebe pojedinog područja/zone.

(2) U okviru sportsko-rekreacijskih sadržaja mogu se graditi sportska igrališta, dvorane, stadioni, streljane i druge sportsko-rekreacijske građevine, svlačionice, tribine za gledaoce, servisi za održavanje sportske

opreme, trgovine sportskom opremom, spremišta za sportsku opremu, prateći ugostiteljski i javni i društveni sadržaji i sl.

(3) Na područjima/zonama sportsko-rekreacijske namjene se ne mogu graditi stambene (osim eventualno stan za čuvara) i poslovne građevine (osim ukoliko su prateći sadržaji osnovnoj funkciji), kao niti građevine za proizvodnju sportske opreme (radionice, hale).

(4) Izgrađenost građevnih čestica na području ove namjene je maksimalno 30 %. U tu površinu se ne uračunavaju igrališta na otvorenom (koeficijent izgrađenosti $K_{ig}=0,30$, a koeficijent iskoristivosti $K_{is}= 1,2$).

(5) Najmanje 30% građevne čestice se treba urediti kao parkovne nasade i prirodno zelenilo.

(6) Maksimalna visina građevina ove namjene je do P+1, uz mogućnost uređenja potkrovlja i podruma, odnosno maksimalne visine do vijenca 9 m.

(7) Iznimno, visina građevina može biti i viša, ukoliko se radi o specifičnoj građevini čija funkcija diktira određenu visinu (športska dvorana, tribine i sl.), uz uvjet da ne narušava vrijedne vizure.

(8) Ostali elementi izgradnje na područjima sportsko-rekreacijske namjene definirani su u točki 4. *UVJETI SMJEŠTAJA DRUŠTVENIH DJELATNOSTI* ovih Odredbi za provođenje.

(9) Građevine i uređenje partera ove namjene moraju biti izvedeni na način da se spriječi stvaranje arhitektonsko-urbanističkih barijera.

Članak 61.a

U naseljima Žigrovec i Beletinec (uz groblja) definirane su javne zelene površine na kojima je moguće samo uređenje zelenih površina - urbanog i zaštitnog zelenila i dječjih igrališta, te prema potrebi postavljanje manjih montažnih objekata (paviljon, nadstrešnica i sl.) i izgradnja uređaja infrastrukture.

2.2.6. MJEŠOVITA NAMJENA - POVREMENO STANOVANJE

Članak 62.

(1) Područja/zona mješovite namjene utvrđene za povremeno stanovanje su područja unutar granica građevinskog područja naselja, koja su prioriteto namijenjena povremenom boravku, ili su vezana uz bavljenje hobi djelatnostima u poljoprivredi.

(2) Na području Općine Sveti Ilija takve namjene/zona su definirane u svim naseljima osim u Tomaševcu Biškupečkom.

(3) Osnovna namjena ovih područja/zona je povremeno stanovanje i vikend boravak (vezano i uz bavljenje poljoprivredom), a mogući su i slijedeći prateći sadržaji: stanovanje - stalni boravak (izuzetno uz ograničenja - samo postojeće građevine koje se koriste ili su građene za stalno stanovanje mogu zadržati ovu namjenu, hobi vrtovi/vinogradi/voćnjaci, zelenilo, šport i rekreacija, kućna radinost, seoski turizam, manje kapelice i pilovi i sl., te građevine potrebne prometne i druge infrastrukture.

(4) Sukladno navedenom u prethodnom stavku, unutar područja/zona povremenog stanovanja prioriteto je moguća izgradnja:

- građevina povremenog stanovanja i to: kuća za odmor, vikendica, građevina s povremenim boravkom
- građevina za bavljenje hobi djelatnostima u poljoprivredi i to: klijeti, pomoćne građevine, spremišta za poljoprivredne proizvode i druge građevine za preradu proizvoda vezano uz vinogradarstvo, voćarstvo i slične poljoprivredne djelatnosti,

(5) U ovoj zoni moguća je i gradnja:

- građevina u funkciji seoskog turizma (ukoliko su osigurani i drugi propisani uvjeti prema posebnim propisima) i to: manjih hotela, pansiona, bunjalova i drugih smještajnih kapaciteta i turističkih sadržaja, te pratećih građevina poslovne namjene (kušaonice, prodaja vina, rakije i domaćih proizvoda i sl.), uključivo sportsko-rekreacijska igrališta,
- uređenje manjih poslovnih sadržaja (za tihe i čiste djelatnosti) koji ne iziskuju dodatne prateće sadržaje i ne iniciraju povećane prometne aktivnosti i sl.
- ostalih pratećih sadržaja iz stavka 3. ovog članka.

(6) Kuća za odmor, vikendica ili druga građevina za povremeni boravak je građevina koja služi za povremeni boravak ljudi u smislu odmora, rekreacije i bavljenja drugim aktivnostima u slobodno vrijeme pojedinih korisnika, a koja ne mora biti vezana uz poljoprivrednu obradu.

(7) Klijet je građevina koja se gradi uz vinograde i voćnjake, a služi za čuvanje voća, preradu (proizvodnju vina, sokova, sušenje i sl.), čuvanje prerađevina, smještaj preša, kotlova, alata i strojeva za obradu voćnjaka i vinograda, te za boravak ljudi vezan uz navedene djelatnosti.

(8) Pomoćne građevine i sadržaji koji bi mogli biti izvor onečišćenja (primjerice poljski WC, prostori za spremanje otpadaka i sl.) moraju se smještavati i graditi na način da nemaju negativan utjecaj na osnovne građevine i okoliš.

(9) Osobito nedozvoljeni sadržaji u ovoj zoni su industrija, sve bučne djelatnosti, izgradnja građevina za bavljenje stočarstvom.

(10) Unutar područja/zona mješovite namjene za povremeno stanovanje ne dozvoljava se gradnja novih građevina za stalno stanovanje. Postojeće građevine za stalno stanovanje se mogu zadržati uz mogućnost rekonstrukcije u skladu s odredbom iz poglavlja 9.3. ovih Odredbi.

(11) Izuzetno, u zoni povremenog stanovanja u naselju Beletinec, lokacija Briška, gdje se postojeće građevine koriste ili ima interesa da se koriste za stalno stanovanje, moguća je dogradnja i nadogradnja građevina, kao i izgradnja drugih pratećih i odgovarajućih sadržaja u cilju osiguranja potreba za stalno stanovanje, ukoliko mogu biti zadovoljeni svi uvjeti u pogledu maksimalne izgrađenosti, odgovarajućeg oblika i veličine građevne čestice, propisanih udaljenosti od

granice čestice i među građevinama, dovoljne dubine građevinske parcele, dovoljnih kapaciteta postojeće infrastrukture i dr., a koji su definirani za zonu mješovite, pretežito stambene namjene ili zonu stanovanja.

(12) Prenamjena postojećih građevina za povremeni boravak u građevinu za stalno stanovanje u pravilu nije moguća, osim izuzetno ukoliko građevina ima ili može osigurati osnovnu infrastrukturu, da joj minimalna površina tlocrtna projekcije ne iznosi manje od 36 m², te da su ispunjeni ostali uvjeti propisani za ovu vrstu građevina u građevinskim područjima naselja.

Članak 63.

(1) Građenje planiranih građevina unutar obuhvata ove zone namjene može započeti pod uvjetom da je prethodno zadovoljen minimum uređenja građevinskog zemljišta, a to znači da je formirana građevna čestica, te da je osiguran pristup na javnu prometnu površinu sukladno članku 53. ovih Odredbi za provođenje. Javna prometna površina mora prema posebnim propisima zadovoljavati uvjetima protupožarnog puta.

(2) Uz kolnik ulice u ovoj zoni namjene ne mora se osigurati mogućnost izgradnje nogostupa.

(3) U ovoj zoni namjene mogu se formirati vinske ceste koje povezuju lokacije specifičnih poljoprivrednih gospodarstava s pružanjem ugostiteljsko-turističkih usluga.

Članak 64.

(1) Udaljenost građevine od ulične regulacijske linije u ovoj zoni ne može biti manja od 3,0 m, a ovisno o karakteristikama pojedine konkretne lokacije moguće je građevine smještavati i na znatno većim udaljenostima u odnosu na uličnu regulacijsku liniju (uvučene).

(2) U već izgrađenim dijelovima građevinskog područja, ako su građevine na susjednim česticama na manjoj udaljenosti od propisane u stavu 1. ovog članka, može se za izgradnju nove građevine dozvoliti i manja udaljenost od propisane, tj. prilikom lociranja građevina potrebno je po mogućnosti poštivati postojeći građevinski pravac.

(3) Izuzetno, na uličnoj regulacijskoj liniji može se izgraditi garaža pod uvjetom da je građevna čestica strma, te ne postoji mogućnost izgradnje garaže u njenoj dubini i pod uvjetom da je preglednost na tom dijelu takva da korištenje takve garaže ne ugrožava javni promet ili da drugim propisom nije drugačije određeno.

(4) Udaljenost građevina od ruba građevne čestice na parcelama koje graniče, ili su u neposrednoj blizini šume, mora biti u skladu s posebnim propisima o šumama.

Članak 65.

(1) Maksimalna visina kuće za odmor (vikendice) i klijeti u ovoj zoni je prizemnica, uz mogućnost izgradnje podruma/suterena ispod građevine, kao i uređenja potkrovlja (visine vijenca do 6 m). Dozvoljene prateće i pomoćne građevine (spremišta i dr.) u ovoj zoni ne mogu biti veće od prizemlja, uz mogućnost izgradnje podruma, maksimalne visine vijenca 4,0 m. Hoteli i

pansioni i druge smještajne građevine mogu biti katnice, uz mogućnost uređenja podruma i potkrovlja, najveće visine do vijenca 8 m, uz uvjet da se ne nalaze na vizualno i krajobrazno vrijednim i eksponiranim lokacijama (grebeni brežuljaka, osamljene uzvisine), označenim u kartografskom prikazu 3. *Uvjeti korištenja, uređenja i zaštite prostora.*

(2) U zonama povremenog stanovanja na području naselja Beletinec (lokacija Briška) i rubno uz naselje Krušljevec (lokacija Rebro), koje su smještene na istaknutom mjestu na brežuljku, maksimalna visina građevina je prizemlje, uz mogućnost uređenja podruma/suterena i bez mogućnosti uređenja potkrovlja, odnosno najviše 4,5 m do visine vijenca, te veličina građevina do 70 m², sukladno članku 169. ovih Odredbi za provođenje.

(3) Maksimalna ni minimalna veličina građevne čestice na području ove namjene se ne ograničava, ali najmanja dopuštena širina građevne čestice za izgradnju novih samostojećih građevina iznosi 8 m, za dvojne građevine 7 m, a za nizove 5 m. U slučaju postojeće izgradnje na česticama koje su manje od minimalnih dimenzija iste se mogu zadržati unutar postojećih gabarita, a postojeće građevine mogu se samo nužno rekonstruirati.

(4) Dozvoljava se izgradnja dvojnih građevina i građevina u nizu. Najveći dopušteni broj građevina u nizu je 3.

(5) Maksimalna brutto izgrađenost građevne čestice može iznositi najviše 40% (koeficijent izgrađenosti Kig=0,4, a koeficijent iskorištenosti 1,2 za građevine osnovne namjene i 0,8 za pomoćne i prateće građevine), a za nizove 50% (koeficijent izgrađenosti Kig=0,5, a koeficijent iskorištenosti 1,5).

(6) Minimalna tlocrtna površina građevine osnovne namjene u ovoj zoni namjene (kuće za odmor - vikendice) je 25 m², a klijeti i drugih gospodarskih građevina 20 m², a maksimalna 150 m², ako ne prelazi max. dozvoljenu izgrađenost (%).

(7) Za građevine u funkciji seoskog turizma kao što su mini hotel, pension i sl. moguća je veća tlocrtna površina, ali maksimalno 300 m² po pojedinoj građevini.

(8) Minimalna udaljenost građevina u ovoj zoni namjene od jedne susjedne međe može biti minimalno 0,5 m, a od druge 3,0 m. Međusobna udaljenost građevina na susjednim česticama ne može biti manja od 4,0 m, osim izuzetno sukladno definiranom u članku 207.

(9) Ukoliko je susjedna, postojeća građevina na granici građevne čestice, najmanji dopušteni razmak između nje i nove građevine na susjednoj građevnoj čestici može iznositi 3 m.

(10) Iznimno od stavka 8. ovog članka, udaljenost građevine od susjedne međe može biti i manja u slučaju:

- zamjenske izgradnje na istim temeljima/istom mjestu, ili u neposrednoj blizini mjesta prethodno uklonjene postojeće legalne građevine unutar iste građevne čestice (što se preporuča u slučaju da je to povoljnije s obzirom na javnu prometnu površinu, te u cilju osiguranja potrebnog koridora prometnice)
- interpolacije u zoni postojeće izgradnje na jednoj međi.

(11) Ukoliko se građevine lociraju bliže sjeverno-istočnoj strani susjednog vinograda ili voćnjaka, udaljenost građevine od međe ne može biti manja od 3,0 m.

Članak 66.

(1) Postojeće (zakonito izgrađene) građevine na području ove namjene/zone koje nisu u skladu s propisanim uvjetima (više i većih dimenzija, te manjih udaljenosti) se mogu zadržati uz mogućnost rekonstrukcije definirane točkom 9.3. Rekonstrukcija građevina čija je namjena protivna planiranoj namjeni.

(2) Formiranje građevnih čestica (po dubini) u ovoj zoni namjene definirano je granicom građevinskog područja prikazanom u grafičkim prikazima Plana, karte br. 4. - *Građevinska područja naselja*. Ukoliko granica građevinskog područja nije istovjetna granici čestice, što je ovdje čest slučaj s obzirom na oblik čestice (uske i dugačke), granica građevinskog područja formira se na način da građevna čestica ima u pravilu dubinu od 25 do 30 metara (od prometnice, odnosno regulacijske linije). Određivanje potrebne dubine ovisi o konkretnoj lokaciji, tj. položaju okolne izgradnje, a sukladno grafičkom prikazu.

Članak 67.

(1) Horizontalni i vertikalni gabariti građevina, oblikovanje pročelja i krovništa, te upotrijebljeni građevinski materijali moraju biti usklađeni s okolnim građevinama i krajolikom, tj. tradicijskim graditeljstvom. Potrebno je preferirati drvo kao tradicijski građevni materijal ovog područja, uz ciglu, kamen, crijep i vapno.

(2) Krovništa se moraju izvoditi kosa, s nagibom između 25° i 40°, a pokrov treba biti crijep, ili slama. Manji dijelovi krovništa (do max. 30%) mogu se izvoditi i kao ravni krov ili s pokrovom od lima ili šindre, ukoliko se građevine ne nalaze na području s pretežno tradicijskom izgradnjom. U pravilu bi sljeme kosog krova trebalo biti paralelno sa slojnicama terena.

(3) Izuzetno su mogući i drugačiji oblici krovništa i pokrovi građevina, ukoliko se iste grade na područjima na kojima neće biti narušen sklad postojećih izgrađenih građevina i krajolika.

(4) Oblik krovništa i nagib, te položaj sljemena konkretno se određuju ovisno o svakoj specifičnoj mikrolokaciji, poštujući zatečenu tradicijsku gradnju.

(5) Na područjima s pretežno tradicijskim, originalnim građevinama (klijeti i sl.), odnosno u interpolacijama između takvih postojećih građevina obavezno je, kod izgradnje novih klijeti, odnosno drugih predviđenih građevina u ovoj zoni namjene, poštivati tradicionalne elemente oblikovanja, materijala i veličine, te prepoznatljiv način gradnje.

(6) Postojeće neprimjerene građevine povremenog stanovanja potrebno je prilikom prve rekonstrukcije, ili drugih većih zahvata (na pročeljima ili u konstrukciji) preoblikovati u najvećoj mogućoj mjeri, sukladno prepoznatljivim tradicijskim elementima, te načinu izgradnje i upotrijebljenim materijalima.

(7) Zabranjuje se betoniranje ograda između pojedinih čestica (vinograda) i asfaltiranje privatnih prilaznih putova duž padina brežuljaka kroz vinograde.

(8) Za parterno uređenje i eventualno ograđivanje građevnih čestica u ovoj zoni namjene primjenjuju se odredbe koje definiraju ove elemente u područjima mješovite, pretežito stambene namjene, s time da ograđivanje parcela nije obavezno.

Članak 68.

(1) Za izgradnju/uređenje sportsko-rekreacijskih igrališta u okviru sadržaja seoskog turizma odgovarajuće se primjenjuju odredbe poglavlja 2.2.5. *Sportsko-rekreacijska namjena*, bez mogućnosti izgradnje sportskih građevina.

(2) Izgradnja građevina povremenog stanovanja je izuzetno moguća i izvan područja/zona mješovite namjene - povremenog stanovanja, u građevinskom području s mješovitom namjenom, pretežito stambenom, u skladu s člankom 19. ovih Odredbi i ostalim odredbama za izgradnju u mješovitim zonama.

2.2.7. REZERVATI MJEŠOVITE NAMJENE - POVREMENOG STANOVANJA

Članak 69.

(1) Rezervat mješovite namjene - povremenog stanovanja definiran je na područjima koja se nalaze unutar ili u blizini koridora dalekovoda za elektroprivijeni (110 kV i 35 kV). u Svetom Iliji i Beletincu.

(2) Namjena rezervata mješovite namjene - povremenog stanovanja istovjetna je namjeni mješovite namjene - povremenog stanovanja definirana u točki 2.2.6. ovih Odredbi, s time da za izgradnju unutar ovih područja/zona, mogućnost i uvjete izgradnje definiraju nadležna javnopravna tijela, odnosno pravne osobe koje upravljaju navedenom infrastrukturom sukladno posebnim propisima iz područja elektroprivijeni.

(3) Mogućnosti izgradnje građevina i posebne uvjete potrebno je tražiti od nadležnih javnopravnih tijela u postupku izdavanja propisanog dokumenta za lociranje/građenje građevina.

(4) Sve odredbe koje su definirane za mješovitu namjenu - povremenog stanovanja odnose se i na ova područja/zona, ukoliko nisu suprotne uvjetima nadležnih javnopravnih tijela/pravnih osoba iz stavka 1. ovog članka.

(5) U blizini rezervata mješovite namjene - povremenog stanovanja na području Beletinca nalazi se arheološki lokalitet »Crkvišće« koji je u istraživanju. Ukoliko se prilikom izgradnje (zemljanih radova) i na području ove namjene naiđe na arheološke nalaze (ostaci građevina, građevinski materijal, keramika, metalni predmeti i sl.) potrebno je o nalazu izvijestiti nadležnu konzervatorsku službu.

2.2.8. GOSPODARSKA NAMJENA - PROIZVODNA (S MOGUĆOM POSLOVNOM NAMJENOM)

Članak 70.

(1) Ovim Planom planiraju se područja/zona gospodarske namjene (proizvodne uz mogućnost poslovne namjene) u naseljima Sveti Ilija i Tomaševac Biškupečki/Križanec kao jedinstvena zona. Unutar

područja rezerviranih za gospodarsku i poslovnu namjena moguća je izgradnja/rekonstrukcija i dogradnja gospodarskih proizvodnih i poslovnih građevina prema uvjetima izgradnje gospodarskih i poslovnih građevina, te infrastrukturnih sustava - energetskih građevina, koji su definirani poglavljem 3. *UVJETI SMJEŠTAJA GOSPODARSKIH DJELATNOSTI* ovih Odredbi.

(2) Za neizgrađeni i neuređeni dio ove zone namjene u naseljima Tomaševac Biškupečki/ Križanec propisani su uvjeti provedbe zahvata u prostoru s detaljnošću propisanom za UPU, a obrađeni su u poglavlju 9.1.2. *Uvjeti provedbe zahvata s detaljnošću propisanom za urbanistički plan uređenja - lokacija UPZ 4.* Zona obuhvata je prikazana u grafičkom dijelu plana (u kartografskim prikazima 4a. i 4a-1. *Građevinsko područje naselja Sveti Ilija, Žigrovec, Doljan, Križanec, Tomaševac Biškupečki i Seketin*), a ostali elementi i kartografskim prikazima 5a. i 5b., odnosno 5a-1. i 5b-1. *Područje/zona gospodarske namjene Tomaševac Biškupečki - Križanec.*

(3) U okviru poslovne namjene, definirana je komunalno-servisna podnamjena - Reciklažno dvorište i/ili reciklažno dvorište za odvojeno prikupljanje otpada u gospodarenju komunalnim otpadom i reciklažno dvorište za građevni otpad (uključivo otpad koji sadrži azbest), koja se ujedno smatra namjenom za gospodarenje otpadom. Prema potrebi i ovisno o prostornim mogućnostima, u okviru ove namjene mogu se smjestiti i sadržaji za zbrinjavanje biološkog otpada (kompostana i sl.).

(4) Reciklažno dvorište planirano je unutar područja Gospodarske zone Tomaševac Biškupečki/Križanec, te je detaljnije definirano u poglavlju 3. *UVJETI SMJEŠTAJA GOSPODARSKIH DJELATNOSTI* i 7. *Gospodarenje otpadom* ovih Odredbi za provođenje.

(5) Područja gospodarske namjene trebaju se racionalno koristiti i popunjavati, te realizirati temeljem realnih programa i analiza isplativosti u odnosu na troškove pripreme, opremanja i uređenja zemljišta.

(6) Preporuča se veće površine neizgrađenih dijelova predmetnih gospodarskih zona namijenjenih za proizvodne djelatnosti, unutar kojih su moguće i poslovne namjene, početi realizirati nakon što budu potpuno popunjeni slobodni prostori takvih zona u djelomično izgrađenim prostorima.

(7) Izgradnja unutar pojedine zone gospodarske namjene - proizvodne (unutar kojih su moguće i poslovne namjene), na područjima kojima prolaze trase značajnije infrastrukture, ili je vezana uz pojedine infrastrukturne građevine (dalekovodi, magistralni telekomunikacijski vodovi i dr.), konkretno će se definirati sukladno zahtjevima i uvjetima pojedinih nadležnih javnopravnih tijela, u postupku pribavljanja potrebne dokumentacije za izgradnju.

2.2.9. GROBLJA

Članak 71.

(1) Ovim Planom se planira proširenje postojećih groblja u Žigrovcu i Beletincu. Oba groblja nalaze se unutar građevinskog područja naselja.

(2) Za proširenja navedenih groblja ovim Planom su definirani uvjeti provedbe s detaljnošću propisanom za UPU kako je definirano u poglavlju 9.1.2. *Uvjeti provedbe zahvata s detaljnošću propisanom za urbanistički plan uređenja - lokacija uvjeta provedbe zahvata - UPZ 6.1. i UPZ 6.2.* Zona obuhvata tih područja prikazana je u grafičkom dijelu plana (u kartografskim prikazima 4a i 4b., odnosno 4a-1. i 4b-1. Građevinska područja naselja.

(3) Detaljnija razrada proširenih dijelova groblja (a dijelom i postojećih dijelova groblja) definirana je idejnim rješenjima za svako pojedino groblje, koja se preporuča koristiti prilikom uređenja proširenih dijelova groblja i izgradnje na istima.

(4) Načelno, udaljenost proširenih dijelova groblja na kojima će se vršiti ukop od stambenih zona u naselju ne može biti manja od 10 m, pod uvjetom da se na groblju osigura pojas zelenila minimalne širine 5 m mjereno po cijeloj dužini kontaktnog prostora.

(5) Uređenje postojećih groblja u Žigrovcu i Beletincu (uključivo njihova proširenja) i izgradnju na istima treba provoditi u skladu s važećim propisima.

(6) Uz ogradu groblja, s unutarnje strane, potrebno je zasaditi zelenilo, grmoliko i visoko. Ozelenjavanje ostalog dijela groblja, osobito proširenja, treba planirati zajedno s uređenjem groblja.

(7) Postojeće dijelove groblja u Žigrovcu i Beletincu moguće je dodatno hortikulturno urediti tj. oplemeniti niskim i visokim zelenilom.

(8) Na slobodnom prostoru unutar postojećeg dijela groblja u Žigrovcu, sa sjeverne strane, moguća je izgradnja novih grobnica uz formiranje zelenila prema ogradi i postojećem drvoredu.

(9) Uz jugozapadni rubni dio postojećeg dijela groblja u Beletincu predlaže se sadnja zelenila koje bi spriječilo odron zemljišta i doprinijelo kvalitetnijem vizualnom doživljaju.

(10) Na groblju se mogu, uz grobove i druge oblike sahrane, graditi nove, te dograditi ili rekonstruirati postojeće građevine namijenjene osnovnoj funkciji groblja, kao što su kapelice, grobne kuće - mrtvačnice, zvonik, nadstrešnice i slično, te pomoćne i prateće građevine (servisne funkcije za održavanje i upravljanje grobljima, prateće usluge prodaje cvijeća, svijeća, opreme i sl., manji prostori za izradu vijenaca i slično), kao i te uređivati komunikacijske površine (staze, trgovi, parkirališta i sl.).

(11) Uređenje groblja, gradnja osnovnih te pomoćnih i pratećih građevina, te oblikovanje opreme koja se postavlja na groblju moraju biti primjereni oblikovanju, uređenosti i tradiciji ovog područja i same namjene.

(12) Ukoliko su pojedinačni grobni spomenici zaštićeni mogu se rekonstruirati sukladno posebnim uvjetima javnopravnog tijela nadležnog za zaštitu kulturne baštine.

(13) Parkirališta za potrebe groblja mogu se uređivati i na površinama koje nisu definirane kao područja/zone namijenjene za groblja. Parkiralište za potrebe groblja u Beletincu je formirano izvan područja/zone namijenjene groblju, na području mješovite, pretežito stambene namjene, s obzirom postojeću konfiguraciju terena i položaj groblja. Za potrebe groblja u Žigrovcu parkiralište koje je formirano uz ulaz sa zapadne strane

nalazi se izvan područja/zone groblja, a parkiralište uz novi ulaz sa istočne strane proširenog dijela groblja planirano se unutar područja/zone groblja.

B) POVRŠINE ZA RAZVOJ I UREĐENJE PROSTORA IZVAN NASELJA

2.3. Izdvojena građevinska područja izvan naselja

2.3.1. GRAĐEVINE/SADRŽAJI SPORTSKO-REKREACIJSKE NAMJENE

Članak 72.

(1) Planom se definira izdvojeno građevinsko područje izvan naselja, kao prostorna cjelina koja funkcionalno niti infrastrukturno nije direktno vezana uz naselja, za sportsko-rekreacijsku namjenu (uključujući prateće ugostiteljsko-turističke i druge sadržaje).

(2) Planirana lokacija ove namjene je Dječji rekreacijski i edukacijski centar »Slugovine« u naselju Krušljevec.

(3) Izdvojeno građevinsko područje izvan naselja prikazano je u grafičkom dijelu Plana, u kartografskim prikazima 1. *Korištenje i namjena površina* i 4b., odnosno 4b.1 *Građevinsko područje naselja Beletinec i Krušljevec*.

Članak 73.

(1) Dječji rekreacijski i edukacijski centar (DRC) »Slugovine« iz prethodnog članka, predviđa se urediti prvenstveno za potrebe rekreacije i nastave u prirodi, praćenje ekosustava, te izletničkog turizma.

(2) Centar je prioritetno namijenjen učenicima osnovnih i srednjih škola, studentima, djeci predškolske dobi, roditeljima, nastavnicima, izviđačima, te sportašima, rekreativcima i izletnicima.

(3) Namjena ovog centra povezana je sa planiranom sportsko-rekreacijskom namjenom izvan građevinskog područja uz rijeku Bednju, a obuhvaća praćenje i unaprjeđenje ekosustava na rijeci Bednji, te edukaciju o istom (navedena namjena je definirana u poglavlju 2.4.2. *Površine za sportsko-rekreacijsku namjenu*, članci od 94.a do 94.d). U tom smislu predviđa se i formiranje šetnica između navedenih namjena.

(4) Na području centra je moguće graditi i uređivati:

- razna sportska, rekreacijska i dječja igrališta, te sprava za igranje,
- manje ribnjake, izviđačke i sl. logore,
- građevine prihvatnog punkta-porte, te info-centar, doživljajni centar i sl.,
- nadstrešnice, nužna skloništa, vidikovce, sanitarije, svlačionice i sl.,
- građevine i uređaje vezane uz aktivnosti praćenja i edukacije o ekosustavima vodotoka, ekosistemsku poučnu stazu za prepoznavanje ekosistema u vodotocima,
- vrtove, pristupe i osmatračnice, skrovišta za životinje i druge potrebne sadržaje vezane uz navedene namjene centra,

- prateće ugostiteljsko-turističke sadržaje,
- manje smještajne kapacitete vezane uz osnovnu rekreacijsku i edukacijsku namjenu (drvene kućice ili slične konstrukcije u prirodi, glamping kućice, šatore i sl.),
- manje poslovne (prodajne i servisne) sadržaje vezane uz osnovnu namjenu,
- druge sadržaje sukladno članku 198.e ovih Odredbi za provođenje

(5) Za područje ove namjene, osobito neizgrađeni neuređeni dio, planirani su uvjeti provedbe s detaljnošću propisanom za UPU, definirani u poglavlju 9. MJERE PROVEDBE PLANA, 9.1.2. Uvjeti provedbe zahvata s detaljnošću propisanom za UPU, članku 198.e, UPZ 5.

Članak 74.

(1) Na području južno od rijeke Bednje, uz županijsku cestu ŽC 2050, koje se nalazi u naselju Podevčevo (Grad Novi Marof) i za koje se ovim Planom predlaže promjena teritorijalne granice, planira se kao izdvojeno građevinsko područje izvan naselja za sportsko-rekreacijsku namjenu - namijenjeno za nogometno igralište i prateće građevine i sadržaje. Područje obuhvaća postojeće nogometno igralište s pratećom zgradom, te proširenje na prostor sa zapadne strane za potrebe izgradnje pomoćnog igrališta, tribine ili slične prateće sadržaje.

(2) Područje ove zone namjene je ujedno poplavno područje rijeke Bednje, te mogućnost izgradnje na tom području ovisi o nadležnom javnopravnom tijelu koje upravlja vodama rijeke Bednje.

(3) Osim nogometnog igrališta i postojeće prateće građevine, u ovoj zoni namjene mogu se, uz suglasnost i prema posebnim uvjetima nadležnog javnopravnog tijela iz stavka 2. ovog članka graditi/uređivati i slijedeće građevine i sadržaji:

- tribine za gledatelje
- prateće građevine/sadržaji (svlačionice, spremišta sportske opreme i slično)
- građevine poslovne namjene vezane uz osnovnu sportsko-rekreacijsku namjenu (servisi za održavanje sportske opreme, trgovine sportskom opremom i slično)
- manji ugostiteljsko-turistički sadržaji kao prateći sadržaji (restoran, zalogajnica, kafić i slično)
- ostali manji sportski tereni,
- montažni objekti (kiosci) maksimalne veličine 6 x 4 m
- urbano zelenilo (drvoredi, parkovi, dječja igrališta i sl.)
- zaštitno zelenilo
- parkirališne površine (obavezno)
- objekti i uređaji infrastrukture i sl.

(4) Preporuča se pojedine od navedenih sadržaja objediniti u jedinstvenoj građevini, te je moguće rekonstruirati i dograditi postojeću građevinu.

(5) U zoni sportsko-rekreacijske namjene primjenjuju se slijedeći uvjeti:

- najveća izgrađenost građevne čestice u zoni, tj. ukupna tlocrtna površina zatvorenih i natkrivenih

građevina može iznositi najviše 30 % ukupne površine zone (površina igrališta i terena se ne uračunava u tu površinu)

- koeficijent izgrađenosti je 0,3, a koeficijent iskoristivosti je 1,2
- najmanje 30% građevne čestice zone treba urediti kao parkovne nasade i prirodno zelenilo, ili igrališta na travi
- izgradnju treba planirati na jednoj lokaciji unutar zone, eventualno na dvije
- prostor dodatno oplemeniti visokim i niskim zelenilom,
- ulični građevinski pravac (za građevine) je u pravilu na udaljenosti 10 m od regulacijske linije, a može biti i veći, a u dijelu postojeće izgradnje zadržava se građevinski pravac na postojećoj manjoj udaljenosti
- udaljenost građevina od svih međa susjednih čestica mora iznositi najmanje 3 m, a najmanje od jedne međe za širinu vatrogasnog koridora
- visina građevina ne može biti viša od Po/S+Pr+1+Pk (podrum/suteren +prizemlje + kat + potkrovlje), odnosno 9 m do vijenca
- smještanje građevine u smislu korištenja pasivne energije određeno je u članku 20. (poglavlje 2.2. *Građevinsko područje naselja.*)
- izgradnja mora biti usklađena s prostorom u kojem se nalazi, njegovim krajobraznim vrijednostima, te u skladu s kriterijima zaštite prostora
- potrebno je formirati jednu građevnu česticu postojećeg igrališta i prateće zgrade, te prostora proširenja, a preporuča se istu pripojiti građevnoj čestici postojećeg nogometnog igrališta, do građevinskih čestica potrebno je osigurati javnu prometnu površinu, osposobljenu za promet vatrogasnih vozila
- na građevinskoj čestici namijenjenoj za sportsko-rekreacijske građevine, odnosno na javnoj prometnoj površini uz tu česticu potrebno je osigurati odgovarajući broj parkirališnih mjesta za osobna vozila i eventualno autobuse prema normativima iz poglavlja 5. *UVJETI ZA UTVRĐIVANJE KORIDORA/TRASA I POVRŠINA PROMETNIH I DRUGIH INFRASTRUKTURNIH SUSTAVA*, članka 134.

(6) Do usvajanja predložene nove granice, ili ukoliko se ista ne usvoji, prostor koji se nalazi na području Grada Novog Marofa će se koristiti na način propisan Prostornim planom Grada Novog Marofa (izdvojeno građevinsko područje izvan naselja za sportsko-rekreacijsku namjenu, lokacija za sportsko igralište - članak 53.).

2.4. Izgrađene strukture izvan građevinskog područja

Članak 75.

(1) Površine izvan građevinskog područja, koje su uglavnom poljoprivredno i šumsko tlo osnovne namjene, ostalo poljoprivredno tlo, šume i šumsko zemljište, te vodene površine i vodotoci, moguće je

koristiti za izgradnju vezanu uz korištenje pojedinih resursa, a u skladu sa Zakonom o prostornom uređenju (za izgradnju namijenjenu poljoprivrednoj proizvodnji i gospodarenju u šumarstvu i lovstvu, te istraživanju i eksploataciji mineralnih sirovina, izgradnju stambenih i pomoćnih građevina za vlastite potrebe i za potrebe seoskog turizma pod određenim uvjetima, izgradnju infrastrukturnih sustava, uređenje/izgradnju za potrebe sporta i rekreacije na otvorenom, te za izgradnju manjih vjerskih građevina, a moguće je i zadržavanje i eventualno rekonstruiranje postojeće, zatečene izgradnje pod određenim uvjetima.

(2) Građevine i sadržaji koje se sukladno stavku 1. ovog članka, mogu graditi ili uređivati izvan građevinskog područja, moraju se projektirati, graditi i koristiti na način da ne ometaju poljoprivrednu i šumsku proizvodnju, vode i vodno dobro (uključivo podzemne resurse pitke vode), korištenje drugih objekata, te da ne ugrožavaju vrijednosti čovjekovog okoliša, prirodnih i kulturnih dobara i krajolika.

(3) U cilju zaštite prostora izvan građevinskog područja, sve intervencije (izgradnja, uređenje i korištenje prostora), koje se izvode na tom području, moraju se odvijati sukladno odredbama odgovarajućih posebnih propisa, posebice po kriterijima zaštite prostora, vrednovanja krajobraznih vrijednosti i autohtonog graditeljstva. Osnovni uvjet za njihov smještaj i izgradnju je njihova ekološka prihvatljivost.

(4) Ukoliko se pri izvođenju bilo kakvih zemljanih radova vezanih uz izgradnju građevina koje će se graditi izvan građevinskog područja naiđe ili se pretpostavlja da se naišlo na predmete i nalaze arheološkog i povijesnog značaja, potrebno je radove odmah obustaviti i o tome obavijestiti nadležno javnopravno tijelo za zaštitu kulturne baštine.

(5) Izvan građevinskog područja, na području Općine odobrava se izgradnja građevina (ili zadržavanje postojećih), odnosno uređenje površina koje po svojoj namjeni zahtijevaju izgradnju/uređenje izvan građevinskog područja, kao što su:

- Gospodarska namjena
- Građevine namijenjene poljoprivrednoj proizvodnji:
 - farme za biljnu proizvodnju (ratarske i sl. farme - gospodarski i stambeno-gospodarski sklopovi)
 - gospodarske građevine za uzgoj životinja (tovilišta, stočne farme i dr. farme organizirane kao stambeno-gospodarski ili gospodarski sklopovi)
 - ribnjaci
 - plastenici, staklenici, kuruznjaci i slično
 - pčelinjaci
- Građevine namijenjene gospodarenju u šumarstvu i lovstvu:
 - lugarnice, lovački domovi, šumarske kuće i sl.
 - gateri
- Površine za istraživanje i iskorištavanje mineralnih sirovina

- Sportsko-rekreacijska namjena
- Površine i građevine za sportsko-rekreacijsku i edukacijsku namjenu, te prateću ugostiteljsko-turističku namjenu
- Stambene i pomoćne građevine za vlastite (osobne) potrebe na građevnim česticama od 20 ha i više i za potrebe seoskog turizma na građevnim česticama od 2 ha i više
- Infrastrukturne građevine i sustavi
- Zatečena izgradnja izvan građevinskog područja (uključivo postojeće zakonski izgrađene građevine)
- Ostala moguća izgradnja izvan građevinskog područja (manje vjerske i spomeničke građevine kao što su raspela, male kapelice, manji memorijalni spomenici i sl., benzinske postaje, privremene građevine, planinarski domovi, planinarske kuće i sl.).

(6) Građevine gospodarske namjene namijenjene poljoprivrednoj proizvodnji mogu se graditi pod uvjetom da zadovoljavaju u pogledu minimalne veličine posjeda, broja uvjetnih grla, ekonomske isplativosti i drugih posebnih uvjeta utvrđenih ovim Odredbama za provođenje.

(7) Moguća je kombinacija pojedinih namjena poljoprivredne proizvodnje, te kombinacija s drugim namjenama koje su moguće izvan građevinskog područja, a osobito s pojedinim vrstama turizma. U slučaju kombinacija namjena, koristi se kombinacija uvjeta definiranih za pojedine namjene.

(8) Građevine moraju imati osiguran pristup s javne prometne površine i mogućnost infrastrukturnog opremanja, bilo priključenjem na sustav ili samostalno (primjerice vlastita vodoopskrba putem cisterna, pročišćavanje otpadnih voda i energetski sustav - plinski spremnik, električni agregat, alternativni izvori energije ili dr.). Odabir načina infrastrukturnog opremanja treba se temeljiti na procjeni o mogućnosti i isplativosti od strane nadležnih javnopravnih tijela koja upravljaju pojedinom infrastrukturom.

(9) Pojam »postojeća građevina« ili »postojeća izgradnja«, koji se koristi u ovom Planu definiran je nadležnim propisom o gradnji.

(10) Za građevine za koje nisu ishođeni propisani dokumenti za lociranje i građenje, a koje nisu suprotne ovom Planu, potrebno je te dokumente ishoditi u postupku ozakonjenja sukladno posebnom propisu.

(11) Građevine koje se grade izvan građevinskog područja moraju se svojim oblikovanjem i korištenim materijalima maksimalno uklopiti u prostor u kojem se grade, a preporuča se graditi u duhu autohtonog graditeljstva.

2.4.1. GOSPODARSKA NAMJENA

2.4.1.1. Građevine namijenjene poljoprivrednoj proizvodnji

Farme za biljnu proizvodnju

Ratarske i sl. farme (gospodarski i stambeno-gospodarski sklopovi)

Članak 76.

(1) Farmom za biljnu proizvodnju se smatra funkcionalno povezana grupa zgrada sa pripadajućim poljo-

privrednim zemljištem, u cilju obavljanja poljoprivredne djelatnosti bazirane na biljnoj proizvodnji, a koja se u pravilu formira/izgrađuje izvan građevinskog područja.

(2) Farme iz stavka 1. ovog članka se mogu formirati/graditi na poljoprivrednom posjedu (koji se može sastojati i od više čestica) s najmanje:

- 0,5 ha površine za uzgoj cvijeća, te ljekovitog bilja,
- 1,0 ha površine za uzgoj povrća,
- 1,0 ha površine za uzgoj vinove loze,
- 2,5 ha površine za uzgoj voća,
- 7,5 ha površine za ratarsku proizvodnju.

(3) Iznimno, veličina posjeda iz 2. stavka može biti manja za ratarsku proizvodnju, te uzgoj voća i povrća, ali ne manje od 50% navedene površine na temelju Programa o opravdanosti namjeravanog ulaganja, uz obavezu da ga prethodno ocijeni i verificira jedinica lokalne samouprave u suradnji s nadležnim županijskim upravnim tijelom za poljoprivredu.

(4) Programom o namjeravanim ulaganjima temeljem kojeg se može planirati izgradnja potrebno je minimalno obuhvatiti:

- površinu poljoprivrednog zemljišta predviđenu za korištenje
- vrstu poljoprivredne proizvodnje koja će se organizirati na zemljištu
- broj i okvirnu veličinu potrebnih građevina s predviđenim razmještajem, ovisno o vrsti i količini namjeravane poljoprivredne proizvodnje i obrade
- pristup na javne ceste
- potrebu za prometnom i drugom infrastrukturom,
- moguću turističku ponudu seljačkog domaćinstva (seoski turizam), ako se predviđa
- mjere zaštite okoliša
- ekonomsku opravdanost ulaganja.

(5) Posjed na kojem se izgrađuje farma mora imati osiguran pristup s javne prometne površine, mora biti priključen na sustav komunalne infrastrukture ukoliko takav postoji, te mora biti riješen način zbrinjavanja otpada.

(6) U slučaju da na prostoru na kojem se gradi farma, odnosno u neposrednoj blizini, nema sustava komunalne infrastrukture, vodoopskrba, odvodnja i snabdijevanje energijom, može se riješiti individualno, uz poštivanje sanitarnih i građevinsko-tehničkih propisa, vodeći računa o zaštiti podzemnih resursa pitke vode. Osim klasičnih izvora energije moguće je korištenje i primjena obnovljivih izvora.

(7) Izgradnja na farmi mora zadovoljavati kriterije i uvjete definirane posebnim propisima u smislu zaštite od buke, te zaštite zraka, vode i tla, te se mora uskladiti s krajobrazom.

(8) Moguće je formiranje posjeda (temeljem kojeg se može formirati biljna farma i dozvoliti odgovarajuća izgradnja na njoj) na način da se isti sastoji od više pojedinih ~~parcele~~ čestica od kojih je jedna osnovna, a ostale se mogu nalaziti u radijusu do 3 km od osnovne ~~parcele~~ čestice. Ova mogućnost vrijedi samo za posjede veće od 1,5 ha, dok posjedi manji od 1,5 ha moraju biti u funkcionalnoj cjelini.

(9) Ukoliko se planira kombinacija sadržaja (gospodarske građevine za potrebe biljne i stočarske proizvodnje), građevine namijenjene za uzgoj životinja grade se prema smjernicama iz poglavlja *Gospodarske građevine za uzgoj životinja*.

Članak 77.

(1) Zgrade koje se mogu graditi u sklopu farme iz prethodnog članka su:

- gospodarske građevine za potrebe biljne proizvodnje (te i stočarske ukoliko je kombinacija sadržaja),
- stambene građevine za potrebe stanovanja vlasnika, domara (čuvara) ili drugih zaposlenih osoba,
- građevine ugostiteljsko-turističke namjene za potrebe seoskog turizma,
- proizvodne (industrijske) građevine za potrebe prerade i pakiranja poljoprivrednih proizvoda, kao i iskorištenje nusproizvoda u cilju dobivanja energije, tj. građevine s postrojenjem za preradu biomase u cilju proizvodnje električne i/ili toplinske energije, koji su u cijelosti ili pretežno proizvedeni na farmi,
- druge energetske građevine za dobivanje toplinske i električne energije iz obnovljivih izvora, a za potrebe opskrbe osnovnih građevina na farmi,
- druge prateće i pomoćne građevine prema potrebi (garaže, spremišta poljoprivrednih strojeva, alata i sl.).

(2) Površina i raspored građevina iz stavka 1. ovog članka utvrđuju se u postupku ishođenja propisanog dokumenta za lociranje i gradnju, u skladu s potrebama tehnologije pojedine vrste poljoprivredne djelatnosti.

(3) Uvjetuje se izgradnja prvenstveno osnovnih građevina poljoprivredne proizvodne namjene, a istovremeno ili tek u slijedećim etapama izgradnja pratećih građevina.

Članak 78.

(1) Građevine iz prethodnog članka moraju biti udaljene od javnih cesta za propisanu širinu njihovog zaštitnog koridora (sukladno trenutno važećim propisima, zaštitni koridor državne ceste je 25 m, županijske 15 m i lokalne ceste 10 m mjereno od vanjskog ruba zemljišnog pojasa). Za eventualno smještanje nekih od sadržaja unutar zaštitnog pojasa javne ceste potrebno je prethodno ishoditi uvjete nadležnog javnopravnog tijela tj. nadležne uprave za ceste. Udaljenost poljoprivredne farme od željezničke pruge mora iznositi minimalno 22,5 m (mjereno od osi pruge).

(2) Građevine iz prethodnog članka, tj. zgrade na jednoj farmi moraju biti grupirane unutar maksimalno $\frac{1}{4}$ (25%) površine farme.

(3) Ukoliko će se u sklopu farme graditi stambene građevine i građevine u funkciji seoskog turizma, njihova maksimalna visina može biti Po/S+P+1+potkrovlje, tj. 9,0 m do visine vijenca.

(4) Maksimalna visina gospodarskih i proizvodnih građevina na farmi je prizemlje, uz mogućnost izgradnje podruma i potkrovlja, tj. 7,0 m do visine vijenca.

Izuzetno, dozvoljava se i veća visina za proizvodne građevine ukoliko je uvjetovana tehnološkim procesom, te za specifične oblike izgradnje gospodarskih građevina (silosi, mješaonica stočne hrane i sl.), ali maksimalno do visine koja može biti najviše za 20% uvećana visina sljemena najveće građevine, te uz uvjet da ne ometaju vrijedne vizure i krajobraz (točke i potezi značajni za panoramske vrijednosti krajobraza označene su u kartografskom prikazu 3. *Uvjeti korištenja, uređenja i zaštite prostora*).

(5) Maksimalna tlocrtna površina stambene građevine, ukoliko se ista gradi na prostoru farme, je 200 m², a za proizvodne, poslovne i gospodarske građevine tlocrtna površina ovisna je o odabranim tehnologijama uzgoja, odnosno proizvodnje, uz poštivanje uvjeta iz stavka 2. ovog članka i posebnih uvjeta ishođenih u postupku dobivanja propisanog dokumenta za lociranje, odnosno gradnju.

(6) Za izgradnju pojedinih vrsta građevina iz prethodnog članka primjenjuju se odredbe za minimalne udaljenosti od susjednih čestica/posjeda i drugih građevina kao i za izgradnju u sklopu građevinskih područja.

(7) Oblikovanje građevina i korišteni materijali moraju bit u skladu s lokalnim tradicijskim graditeljstvom za pojedinu vrstu građevine, te se maksimalno uklapati u prostor.

Članak 79.

(1) Dokumentacijom koja se prilaže zahtjevu za izdavanje propisanog dokumenta za lociranje, odnosno gradnju građevina iz članka 76. i 77. treba biti naročito određeno:

- veličina posjeda i površina poljoprivrednog zemljišta predviđena za korištenje,
- vrste poljoprivredne proizvodnje koja će se na njemu organizirati,
- tehnološko rješenje i kapaciteti, broj i veličina potrebnih gospodarskih i industrijskih građevina ovisno o vrsti namjeravane poljoprivredne proizvodnje,
- područje namjeravane izgradnje građevina na farmi sa predviđenim razmještajem građevina i ostalih sadržaja,
- pristup na javnu prometnu površinu,
- mogućnosti opremanja posjeda infrastrukturom (opskrba vodom i električnom energijom, način sabiranja, odvodnje i pročišćavanja otpadnih voda, odlaganje otpada i sl.),
- ozelenjavanje čestice i sadnja zaštitnog drveća,
- potencijalni utjecaj na okoliš i mjere za zaštitu okoliša,
- eventualno druge priloge sukladno važećim propisima.

(2) Poljoprivredno zemljište koje je služilo kao osnova za izdavanje propisanog dokumenta za lociranje, odnosno za izgradnju farme ne može se parcelirati na manje dijelove.

(3) Postojeća farma za biljnu proizvodnju u naselju Doljan, prikazana je kao izgrađena struktura izvan građevinskog područja u kartografskim prikazima 1. i 4a., odnosno 4a-1.

Gospodarske građevine za uzgoj životinja (tovilišta, stočne farme i dr. farme organizirane kao stambeno-gospodarski ili gospodarski sklopovi)

Članak 80.

(1) Izvan građevinskog područja može se dozvoliti gradnja gospodarskih građevina za uzgoj životinja (stoke, peradi, krznaša i druge vrste) i to kao tovilišta ili kao farme s izgrađenim/zatvorenim dijelom i s dijelom vanjskog prostora uređenog za boravak/uzgoj životinja na otvorenom, organizirane kao gospodarski ili stambeno-gospodarski sklopovi do kapaciteta građevina 100 uvjetnih grla za sve vrste životinja, osim goveda (do 150 uvjetnih grla) i tovne peradi (do 55.000 komada). Prilikom lociranja novih građevina za uzgoj životinja potrebno je voditi računa o zaštiti najkvalitetnijeg poljoprivrednog zemljišta tj. samu izgradnju ne planirati na zemljištu najviših vrijednosti.

(2) Izuzetno, izgradnja građevina za uzgoj i tov životinja nije dozvoljena na slijedećim prostorima: poljoprivredno tlo I i II razreda, površine definirane Planom kao osobito vrijedan predio - prirodni krajobraz, plavno područje uz rijeku Bednju, vodonosno područje u južnom dijelu Općine, nizinska područja zapadno od potoka Doljan i sjeverno od željezničke pruge (radi planiranja gospodarskih i stambenih sadržaja, te lokacija zaštićene biljne vrste - kockavice), područje istočno od potoka Korana i sjeverno od županijske ceste (radi osiguranja rezervata za eventualno buduće širenje gospodarskih sadržaja), dolini omeđenoj građevinskim područjem naselja Beletinec i Krušljevec, županijskom cestom Ž 2050 i željezničkom prugom, te općenito na nalazištima kockavice. Navedene površine su prikazane u karti 3. *Uvjeti korištenja, uređenja i zaštite prostora.*

(3) Na području osobito vrijednog predjela - prirodnog krajobraza moguća je izgradnja manjih građevina za uzgoj životinja ukoliko su u sklopu seoskog turizma i na principima ekološke proizvodnje.

(4) Uvjet za izgradnju takvih građevina je minimalan broj od 10 uvjetnih grla. Uvjetno grlo je usporedna vrijednost domaćih životinja svedena na masu od 500 kg i obilježava se koeficijentom 1. Sve vrste stoke i peradi svode se na uvjetna grla primjenom odgovarajućih koeficijenata, ovisno o svojoj težini, koji su definirani posebnim propisom (trenutno važeći propis je II. *Akcijski program zaštite voda od onečišćenja uzrokovanog nitratima poljoprivrednog podrijetla - »Narodne novine«, broj 60/17*, a u slučaju promjene propisa treba primjenjivati važeći propis u vrijeme izdavanja propisanih dokumenata za izgradnju).

(5) Izuzetno se ovim Planom uvjetuje drugačiji kriterij za izgradnju farmi za tovnu perad, tj. minimalan broj komada pilića za koji je moguće graditi farmu izvan građevinskog područja je 10.000.

(6) U slučaju da nisu ispunjeni uvjeti o minimalnom broju grla iz prethodna dva stavka, izuzetno je izgradnju građevina iz stavka 1. ovog članka izvan građevinskog područja naselja, moguće dozvoliti na temelju posebnog Programa o namjeranim ulaganjima kojim se dokazuje opravdanost gradnje, a kojeg prethodno treba verificirati i ocijeniti izvršno tijelo jedinice lokalne samouprave u suradnji sa županijskim tijelom nadležnim za poljoprivredu (veza članak 76.). Potrebno je da takav program prethodno verificira i ocijeni

jedinica lokalne samouprave u suradnji s nadležnim županijskim tijelom za poljoprivredu.

(7) Na području Općine ograničava se izgradnja građevina za uzgoj i tov životinja na maksimalno 100 uvjetnih grla, uz izuzetak 150 goveda, odnosno 55.000 komada peradi u tovu.

(8) Za izgradnju građevina iz st. 1. ovog članka primjenjuju se odredbe o formiranju pristupa i priključenja na infrastrukturu (odnosno način snabdijevanja potrebnom infrastrukturom), te zbrinjavanju otpada, kao i usklađenje s posebnim propisima, koje su definirane za biljne farme (članak 76., stavci 5. do 8.).

(9) Građevine na farmi moraju zadovoljavati propisane tehničko-tehnološke uvjete (osobito u pogledu veličine spremišta za gnoj definirane člankom 87.), uvjete koji osiguravaju zaštitu životinja sukladno propisima, te kriterije i uvjete definirane posebnim propisima u smislu udaljenosti od javnih cesta i željezničke pruge, te u smislu zaštite od buke, zaštite zraka, vode i tla, osobito u pogledu odvodnje otpadnih voda, te odvoza krutog otpada i gnoja kod peradarskih farmi.

Članak 81.

(1) Površina građevinske čestice za izgradnju građevina u sklopu tovilišta ili farme kao gospodarskog sklopa, mora biti dostatna i odgovarati kapacitetu, broju i veličini sagrađenih građevina, da bi se osigurala njihova funkcionalna povezanost i dovoljna međusobna udaljenost. Najveća izgrađenost na takvoj čestici je 40%, a najmanji udio zelenih površina je 15%.

(2) Farma kao gospodarski sklop sadrži veći broj pojedinačnih građevina za uzgoj ili tov životinja, s potrebnim pratećim građevinama.

(3) U sklopu farme za uzgoj životinja organizirane kao gospodarski ili stambeno-gospodarski sklop mogu se graditi:

- osnovne gospodarske građevine za uzgoj životinja,
- proizvodne (industrijske) građevine za potrebe prerade i pakiranja proizvoda, te za iskorištavanje nus-proizvoda radi dobivanja energije, tj. građevine s postrojenjem za preradu biomase u cilju proizvodnje električne i/ili toplinske energije, koji su u cijelosti ili pretežito proizvedeni/stvoreni na farmi,
- druge energetske građevine za dobivanje toplinske i električne energije iz obnovljivih izvora, a za potrebe opskrbe osnovnih građevina na farmi
- stambene građevine za potrebe stanovanja vlasnika, domara (čuvara) ili drugih zaposlenih osoba,
- građevine ugostiteljsko-turističke namjene za potrebe seoskog turizma,
- druge prateće i pomoćne građevine prema potrebi.

(4) Izgradnja pratećih građevina koje se mogu graditi uz tovilišta i sklopove moguća je na isti način kao i na farmama biljne proizvodnje.

(5) Uvjetuje se izgradnja prvenstveno osnovnih poljoprivrednih proizvodnih građevina, a istovremeno

ili tek u slijedećim etapama izgradnja ostalih pratećih građevina.

(6) Površina i raspored građevina na farmi koja je organizirana kao stambeno-gospodarski sklop (kao i u kombinaciji sa sadržajima ratarske proizvodnje) utvrđuju se u skladu s potrebama tehnologije pojedine vrste poljoprivredne djelatnosti.

(7) Građevine na farmi iz prethodnog stavka moraju biti grupirane u jednom dijelu čestice (posjeda) unutar maksimalno 30% površine farme.

(8) Ukoliko se planira kombinacija sadržaja (gospodarske građevine za stočarsku i biljnu proizvodnju), građevine namijenjene za poljoprivrednu proizvodnju grade se prema smjernicama iz poglavlja *Farme za biljnu proizvodnju*.

Članak 82.

(1) Gospodarske građevine za uzgoj životinja mogu se graditi na slijedećim udaljenostima od građevinskog područja:

Kapacitet tovilišta		
Broj uvjetnih grla	Broj komada tovne peradi	Minimalna udaljenost od građevinskog područja
do 20 (30)*	10.000- 25.000	30
21(31)* - 50(70)*	25.001- 35.000	50
51(71)*-80(110) *	35.001- 45.000	70
81(111) *-100(150)*	45.001- 55.000	90

* broj u zagradi se odnosi samo na farme goveda

(2) Udaljenost od javnih cesta i željezničke pruge određuje se na isti način kao i za biljne farme sukladno definiranoj u članku 78. stavak 1. ovih Odredbi za provođenje.

(3) Ukoliko su dokumentima prostornog uređenja susjednih JLS definirani drugačiji kriteriji za udaljenosti gospodarskih građevina za uzgoj životinja od građevinskog područja, u kontaktnom području sa susjednim jedinicama lokalne samouprave se primjenjuju stroži kriteriji. Pri tome pojedina JLS ne može zahtijevati strože uvjete od onih koje je utvrdila za svoje područje.

(4) Udaljenosti navedene u tablici se mjere od granice građevinskog područja do same građevine za uzgoj ili tov životinja, odnosno do ograde prostora uređenog za uzgoj/boravak životinja na otvorenom.

(5) Izuzetno se minimalna udaljenost za izgradnju gospodarskih građevina za uzgoj životinja od građevinskog područja može primjenjivati kao minimalna udaljenost od pojasa stambene i stambeno-poslovne izgradnje definirane u članku 31. ovih Odredbi, uz suglasnost svih vlasnika predmetnih čestica koje se nalaze u zoni utjecaja.

(6) Minimalne udaljenosti građevina za uzgoj životinja od građevinskog područja definiranoj za gospodarske namjene - proizvodne mogu se smanjiti za 25% u odnosu na vrijednosti definirane u tablici iz stavka 1. ovog članka, pod uvjetom da je osigurana propisna udaljenost od ostalog dijela građevinskog područja.

(7) U slučaju da se tovilište ili sklop gradi u blizini stambenih građevina utvrđenih kao zatečena izgradnja, a koje su zakonito izgrađene ili ozakonjene sukladno posebnom propisu, udaljenost građevina za uzgoj i tov životinja/tovilišta od stambene građevine, može biti i manja od definirane u stavku 1. ovog članka, ukoliko je s time suglasan vlasnik građevine na čestici postojeće stambene građevine, te pod uvjetom da je su tovilište ili sklop propisno udaljeni od drugih građevinskih područja.

(8) Poljoprivredno zemljište koje je služilo kao osnova za izdavanje propisanog dokumenta za lociranje, odnosno izgradnju gospodarske građevine za uzgoj životinja, odnosno sklopa, ne može se parcelirati na manje dijelove.

Članak 83.

Građevine za uzgoj i tov životinja koje se grade izvan građevinskog područja naselja moraju biti udaljene od predviđene zone stambene izgradnje u građevinskom području naselja najmanje 80 m, te od građevina društvenih djelatnosti, javnih funkcija, turističkih, ugostiteljskih i športsko-rekreacijskih sadržaja, koji se nalaze ili planiraju unutar i izvan građevinskog područja naselja, najmanje 100 m.

Članak 84.

(1) U slučaju izgradnje više građevina za uzgoj ili tov životinja (istih ili različitih vrsta životinja bez obzira na vlasništvo) jedne pored druge, odnosno u neposrednoj blizini (na udaljenosti manjoj od minimalne udaljenosti od građevinskog područja), njihovi kapaciteti se zbrajaju, a udaljenosti od građevinskog područja i cesta za svaku novu građevinu se povećavaju (ovisno o ukupnom kapacitetu), u skladu s veličinama definiranim u članku 82. U skladu s ukupnim kapacitetom, a ovisno o vrsti životinja, procjenjuje se potreba provedbe procjene utjecaja zahvata na okoliš, odnosno ocjene o potrebi procjene utjecaja zahvata na okoliš.

(2) Međusobna udaljenost farmi, odnosno građevina za uzgoj životinja, ako se grade kao zasebne građevine, te nisu sastavni dio već izgrađenog kompleksa/sklopa farme mora biti u skladu s posebnim propisima i pravilima veterinarske struke, te će se definirati ovisno o broju i vrsti životinja, kroz posebne uvjete nadležnih službi u postupku ishođenja propisanih dokumenata za lociranje/izgradnju. Udaljenost se odnosi na najbližu građevinu u susjednoj farmi ili susjednom izgrađenom kompleksu/sklopu farme.

Članak 85.

(1) Postojeće farme koje imaju legalitet, a ne zadovoljavaju uvjete iz članka 82. i 83. ovih odredbi, ili koje se eventualno nalaze na području na kojem nije dozvoljena njihova izgradnja, ne mogu se dalje širiti, već ih je potrebno ukoliko je moguće i ovisno o kapacitetu, dislocirati na propisnu udaljenost od prometnica i zona stanovanja ili zadržati na postojećoj lokaciji. Ukoliko se takve farme zadrže na postojećoj lokaciji treba ih rekonstruirati na način da se poboljšaju uvjeti rada i zaštite okoliša, tj. osuvremeniti ih i opremiti na način da ne ugrožavaju ostale funkcije naselja.

(2) Obaveza vlasnika postojećih farmi je riješiti, ukoliko nije riješena, vodoopskrbu, odvodnju otpadnih voda, kao i zbrinjavanje otpada sa farme na propisani način, tj. u skladu sa sanitarno-tehničkim i higijenskim uvjetima.

Članak 86.

(1) Uvjeti iz članka 78. za maksimalne visine, međusobne udaljenosti, oblikovanje i drugo, koji su definirani za građevine na farmama biljne proizvodnje primjenjuju se i na građevine na farmama za uzgoj životinja kada se one uređuju kao stambeno-gospodarski ili gospodarski sklopovi (osim samih građevina za uzgoj životinja, za koje se primjenjuju odredbe ovog članka).

(2) Građevine iz prethodnog stavka se svojim oblikovanjem i korištenim materijalima moraju uklapati u okolni prostor, te uskladiti s lokalnom graditeljskom tradicijom.

(3) Veličina, građevinski materijali i oblikovanje gospodarskih građevina za uzgoj i tov životinja (tovilišta), ovisni su o vrsti i tehnologiji proizvodnje, te konkretnoj lokaciji na kojoj se grade, a osnovni elementi za izgradnju/rekonstrukciju su slijedeći:

- Građevine za uzgoj i tov životinja se svojim oblikovanjem, odabirom materijala i bojom moraju maksimalno moguće uklopiti u okolni krajobraz.
- Takve građevine u pravilu trebaju imati izduženi tlocrt, s preporučenim omjerom stranica 1:2, dvostrešan krov maksimalnog nagiba do 45°, s time da sljeme krova prati smjer dužeg dijela građevine.
- Izvedba krovnog pokrova građevina za uzgoj životinja treba biti u spektru žuto-zelene ili slične boje, ovisno o konkretnoj lokaciji s ciljem da bi kontrast između okolnih površina i ovih građevina bio što manji.
- Maksimalna visina vijenca ovih građevina je 7 m, a sljemena 10 m od kote uređenog terena.
- Silosi za hranu koji su sastavni dio farmi, ne smiju značajnije nadvisivati građevine za uzgoj i tov životinja, (visina može biti veća najviše za 20% visine sljemena građevine za uzgoj i tov životinja).
- Preporuča se korištenje tipskih silosa (većih promjera i manjih visina), odnosno izvedba više manjih silosa (umjesto jednog velikog), završno obloženih patiniranim limom i sl., ali ne sjajnim materijalom.

- Preferira se gradnja ovih građevina od prirodnih materijala (primjerice drvene građevine s vanjskom/prirodnom klimom), uvažavajući optimalne tehničko-tehnološke uvjete za dohodovnu proizvodnju.

- Izuzetno su mogući i drugačiji uvjeti oblikovanja, visina i materijala, ukoliko vrsta i tehnologija proizvodnje to zahtijevaju, s time da se izgradnjom građevina za uzgoj i tov životinja na naruši postojeća vrijednost krajolika.

(4) Na česticama farmi tj. gospodarskih i stambeno-gospodarskih sklopova i na česticama na kojima se grade samo građevine za uzgoj i tov životinja (tovilišta) preporuča se sadnja autohtonog listopadnog drveća, odnosno visoke vegetacije.

Članak 87.

(1) Spremišta za skladištenje i zbrinjavanje stajskog gnoja ne mogu se graditi kao samostalne građevine izvan građevne čestice građevina za uzgoj životinja.

(2) Spremišta/skladišta za stajski gnoj (tekući i kruti gnoj, gnojnica i gnojovka), za potrebe farmi tj. građevina za uzgoj životinja, grade se sukladno uvjetima iz Nitratne direktive Europske unije (Direktiva Vijeća 91/676/EEZ o zaštiti voda od zagađenja nitratima iz poljoprivrednih izvora), koja se primjenjuje u Republici Hrvatskoj danom stupanja u EU. Sukladno Nitratnoj direktivi na snazi je II. Akcijski program zaštite voda od onečišćenja uzrokovanog nitratima poljoprivrednog porijekla (»Narodne novine«, broj 60/17), koji propisuje uvjete i mjere za ranjiva područja i sva ostala gospodarstva u cilju zaštite voda od onečišćenja uzrokovanog nitratima poljoprivrednog podrijetla radi postizanja dobrog stanja vodnih tijela površinskih i podzemnih voda i sprečavanja pogoršanja već dostignutog stanja vodnih tijela u pogledu onečišćenja nitratima poljoprivrednog podrijetla.

(3) Stajski gnoj treba skladištiti na uređenim gnojištima: platoima za kruti stajski gnoj, gnojišnim jamama, lagunama, jamama za gnojnicu, ili u drugim spremnicima (u daljem tekstu: spremnici). Navedeni spremnici moraju biti vodonepropusni, tako da ne dođe do izlivanja, ispiranja ili otjecanja stajskog gnoja u okoliš, kao ni onečišćenja podzemnih i površinskih voda. Tekući dio stajskog gnoja mora biti prikupljen u vodonepropusne gnojne jame iz kojih ne smije biti istjecanja u podzemne ili površinske vode.

(4) *Stajski gnoj* je kruti stajski gnoj, gnojovka i gnojnica.

(5) *Kruti stajski gnoj* je smjesa stelje, krutih i tekućih životinjskih izlučevina različitog stupnja biološke razgrađenosti, stabilnosti i zrelosti.

(6) *Gnojovka* je polu tekuće stajsko gnojivo, smjesa krutih i tekućih životinjskih izlučevina, tj. stajski gnoj uglavnom bez stelje.

(7) *Gnojnica* je tekući stajski gnoj, najčešće smjesa tekućih životinjskih izlučevina i otpadnih voda (obično nastaje kao tekući ostatak izlučevina koje stelja ne uspije upiti).

(8) U slučaju promjene propisa iz stavka 2. ovog članka primjenjivat će se odgovarajući novo propisani normativi.

Članak 88.

(1) Dokumentacijom koja se prilaže zahtjevu kojim se traži izdavanje propisanog dokumenta za lociranje, odnosno gradnju građevina na farmama (tovilištima i sklopovima) potrebno je naročito odrediti:

- veličinu čestice,
- položaj čestice u odnosu na naselje, građevinska područja i prometnice,
- položaj čestice u odnosu na dominantne smjere vjetra, vodotoke, kanale i sl.,
- tehnološko rješenje i kapaciteti,
- način smještavanja pojedinih sadržaja na česticu (naročito: prostorije za boravak ljudi),
- rješenje i lokacija pojedinih sadržaja s potencijalnim štetnim utjecajem na okoliš (krmna centrala, silosi, spremišta za gnoj i sl.),
- pristup na javnu prometnu površinu - prometno rješenje,
- mogućnost opremanja čestice infrastrukturom (opskrba vodom i električnom energijom, način sabiranja, odvodnje i pročišćavanja otpadnih voda, odlaganje i zbrinjavanje otpada i sl.),
- način ograđivanja čestice,
- ozelenjavanje čestice i sadnja zaštitnog drveća,
- potencijalni utjecaj na okoliš, te mjere za zaštitu okoliša, sukladno posebnim propisima,
- eventualno druge priloge sukladno važećim propisima.

(2) Prilikom izdavanja propisanog dokumenta za lociranje, odnosno građenje građevine za uzgoj i tov životinja potrebno je utvrditi sve posebne uvjete nadležnih javnih tijela u skladu s važećim propisima.

Seoski turizam

Članak 89.

Osim unutar građevinskog područja djelatnost seoskog turizma s pratećim ugostiteljskim i sportsko-rekreacijskim sadržajima može se obavljati i izvan građevinskog područja (u sklopu ratarskih i stočnih farmi i samostalno), a sukladno definiranom u članku 98.

Ostale gospodarske građevine u funkciji poljoprivredne proizvodnje (plastenici, i staklenici, kuružnjaci i slično)

Članak 90.

(1) Na poljoprivrednim površinama koje služe isključivo za uzgoj povrća, voća, cvijeća, ljekovitog bilja i drugih kultura mogu se graditi staklenici i plastenici.

(2) Na poljoprivrednim površinama koje služe za uzgoj žitarica mogu se graditi kuružnjaci i slična spremišta.

(3) Staklenicima se smatraju montažne građevine za uzgoj povrća, voća, cvijeća i sl., od stakla na drvenom, betonskom ili metalnom roštilju, dok su plastenici montažne građevine od plastične folije na drvenom ili metalnom roštilju. Kukužnjaci i slična spremišta su

montažne drvene ili metalne konstrukcije za spremanje kukuruza i drugih žitarica.

(4) Udaljenost plastenika ili staklenika od ruba građevne čestice ne može biti manja od 3,0 m, a iznimno udaljenost od jedne međe može biti i manja, ali ne manja od 1,0 m.

(5) Staklenici i plastenici se mogu postavljati na česticama uz građevinsko područje namijenjeno za mješovitu, pretežito stambenu namjenu, na udaljenosti od minimalno 3 m od granice građevinskog područja, te na udaljenostima od minimalno 30 m od granica građevinskog područja naselja ostalih planiranih zona namjena i izdvojenog građevinskog područja izvan naselja.

Pčelinjaci

Članak 90.a

(1) Pčelinjaci se mogu graditi na za tu namjenu pogodnim područjima (livade, blizina šuma i šumaraka i sl.).

(2) Pod pojmom pčelinjaka koji se može graditi izvan građevinskog područja podrazumijeva se izgradnja konstrukcije za držanje košnica pčela i košnice pčela.

(3) Košnice pčela, a ukoliko je moguće i konstrukcije za držanje košnica, trebaju se graditi od prirodnih materijala i to kao montažno, demontažni elementi.

(4) Kao konstrukcija za držanje košnica pčela može se koristiti i građevina za preradu meda i mednih proizvoda.

(5) Za smještaj i izgradnju pčelinjaka izvan građevinskog područja primjenjuju se uvjeti definirani posebnim propisima o držanju pčela.

Ribnjaci

Članak 91.

(1) Ribnjakom se smatraju bazeni i prateće građevine za uzgoj ribe, koje je moguće izgraditi na neplodnom poljoprivrednom tlu, te na napuštenim koritima i rukavcima rijeka i potoka. Ukoliko se ribnjaci grade na napuštenim koritima i rukavcima rijeka i potoka isti se ne smiju graditi na dijelovima koji predstavljaju područje od važnosti za očuvanje ugroženih i rijetkih divljih svojti i staništa.

(2) Ribnjaci i prateće građevine za uzgoj ribe mogu se graditi prema uvjetima iz PPŽ-a.

(3) Minimalna površina ribnjaka za uzgoj mladi je 3 ha, za uzgoj konzumne ribe je 5 ha, a ista se može koristiti isključivo za uzgoj ribe.

(4) Maksimalni iskop za bazene ribnjaka je na dubinu do 2,5 m. Udaljenost ribnjaka od susjednih čestica mora biti takva da ne utječe na vodni režim susjednog obradivog zemljišta, a ovisno o strukturi tla.

(5) Minimalno 60% materijala koji nastaje prilikom iskopa ribnjaka se mora deponirati uz lokaciju ribnjaka, odnosno iskoristiti za uređenje obale i okolnog prostora u skladu s projektom na osnovu kojeg je dobivena građevinska dozvola za navedeni zahvat.

(6) U brežnim predjelima, na potočnim vodama ili uz njih, izuzetno je moguća izgradnja ribnjaka i na manjim površinama i s drugačijim dubinama ribnjaka, od definiranih PPŽ-om, pod uvjetom da je njihova isplativost dokazana odgovarajućim Programom o namjeravanim ulaganjima.

(7) Formiranje, odnosno izgradnja ribnjaka na tom području vršit će se temeljem posebnih vodopravnih uvjeta i koncesije nadležnog javnopravnog tijela koje upravlja vodama (»Hrvatske vode«), a uzimajući u obzir karakteristike svake pojedine konkretne lokacije, te uz uvjet da se pri formiranju, odnosno izgradnji ribnjaka dozvoljava iskop postojećeg tla samo u najnužnijem obimu potrebnom za oblikovanje i uređenje ribnjaka.

(8) Dokumentacija na osnovu kojeg se traži propisani dokument za gradnju mora osobito dati rješenja stabilizacije obala i okolnog prostora, pejzažno rješenje mikrolokacije, te način sanacije iskopa po prestanku korištenja ribnjaka.

(9) Odredbe ovog članka ne odnose se na postojeće ribnjake u rukavcima rijeke Bednje, koji se uključuju u sportsko-rekreacijsku namjenu, poglavito ribolov.

2.4.1.2. Građevine i površine za istraživanje i iskorištavanje mineralnih sirovina

Članak 92.

(1) Za područje Varaždinske županije je, sukladno posebnom propisu iz područja rudarstva, izrađena **Rudarsko-geološka studija Varaždinske županije** (Hrvatski geološki institut, 2016. godine - u nastavku teksta: RGS). Studija je usvojena od Županijske skupštine Varaždinske županije, te sukladno zaključku Županijske skupštine, predstavlja polazište za aktivnosti na planiranju i odobravanju istraživanja i eksploatacije mineralnih sirovina u Varaždinskoj županiji, te na sanaciji napuštenih i zatvorenih kopova i eksploatacijskih polja.

(2) RGS-om su utvrđena područja geološke potencijalnosti za određene vrste mineralnih sirovina, te područja u zonama pogodnosti, iz kojih su isključene zone zabrana (građevinska područja, infrastrukturni objekti i koridori, zaštićeni dijelovi prirode i okoliša i druge datosti u prostoru) sa zaštitnim koridorima od 50 m i 100 m. Zone pogodnosti su područja na kojima se smatra pogodnim dopustiti istraživanja u svrhu eksploatacije mineralnih sirovina. RGS-om su određena i područja geološke potencijalnosti u zonama konflikata, koja uključuju područje ekološke mreže NATURA 2000 i u kojima je eventualno istraživanje i eksploatacija mineralnih sirovina moguće, ali podliježe posebnim uvjetima zaštite prirode. Posebno su utvrđena i područja više geološke potencijalnosti u zonama pogodnosti i zonama konflikata, kojima se daje prioritet prilikom odabira lokacija za istraživanje u svrhu eksploatacije. Geotermalni potencijal određen je za područje cijele Županije.

(3) U skladu s važećim propisima iz područja prostornog uređenja, istraživanje i eksploatacija mineralnih sirovina su od državnog značaja, te će planiranje istražnih prostora i eksploatacijskih polja mineralnih

sirovina biti obuhvaćeno budućim Državnim planom prostornog razvoja (u nastavku: DPPR).

(4) Do donošenja DPPR, kao i u slučaju da istraživanje i eksploatacija mineralnih sirovina ne bude u cijelosti obuhvaćeno kroz DPPR, RGS će se koristiti u postupcima izrade prostornih planova područne (regionalne) - županijske razine (PPŽ) i lokalne razine (PPUO/G), te njihovih izmjena i dopuna, na način da se međusobno usklađuju zahtjevi za istraživanjem i eksploatacijom mineralnih sirovina, preporuke i smjernice iz RGS, te zahtjevi zaštite prirode, okoliša i kulturno - povijesne baštine, kao i drugi bitni zahtjevi za korištenje prostora. Pri tome je od najvećeg prioriteta zaštita ležišta pitke vode (ležište pitke vode od lokalnog interesa nalazi se u južnom dijelu Općine), a posebice na područjima izvorišta i njihovih zona zaštite (koje se ne nalaze na području Općine Sveti Ilija).

Članak 92.a

(1) Na području Općine postoji geološki potencijal gotovo svih mineralnih sirovina, a područje više pogodnosti (područje najpogodnije s obzirom na kvalitetu sirovina i isplativost) je u najjužnijem dijelu Općine, uz rijeku Bednju.

(2) S obzirom na veličinu i izgrađenost, te planirani razvoj Općine i planirane namjene uz rijeku Bednju, kao i poljoprivredne, šumske i druge prirodne resurse, na području Općine nema značajnih površina na kojima bi se planiralo istraživanje i iskorištavanje mineralnih resursa.

Članak 92.b

(1) Unatoč postojećim rudarsko-geološkim potencijalima, ovim Planom se na području Općine Sveti Ilija ne planira mogućnost istraživanja ili eksploatacije mineralnih sirovina, te slijedom toga niti istražni prostori, niti eksploatacijska polja.

(2) Istraživanje, eksploatacija i skladištenje ugljikovodika i geotermalnih voda moguće je, sukladno posebnom propisu o rudarstvu, na svim prostorima na kojima za to ne postoje zapreke u prostornom planu za obavljanje istraživanja tih mineralnih sirovina. Zahvati vezani uz istraživanje, eksploataciju i skladištenje ugljikovodika i geotermalnih voda mogući su samo na udaljenosti većoj od 100 m od građevinskog područja, druge izgradnje izvan građevinskog područja i prometnica, te željezničke pruge.

Članak 92.c

(1) Na području Općine ne vrši se eksploatacija mineralnih sirovina, a u prošlosti se eksploatirao ugljen (u zapadnom dijelu naselja Beletinec) i kamen na lokaciji Hosta (strmi vrh sjeverno od izgrađenog dijela naselja Beletinec).

(2) Navedene lokacije ranijih eksploatacija - kopovi prepušteni su prirodnoj sanaciji, te je od eksploatacije ugljena danas vidljivo jedino okno i ostaci nekadašnje žičare kojom se iskopani ugljen transportirao do željezničke stanice u Krušljevcu, a od kamenoloma dijelovi kamene stijene.

(3) Ovim Planom se za lokaciju kopa ugljena planira turistička namjena - prezentacija kao kulturno-povijesne atrakcije, a za lokaciju Hosta arheološko istraživanje, te ovisno o istom preventivna zaštita.

(4) Navedene lokacije prikazane su simbolom »X« - »napušteno eksploatacijsko polje« u kartografskom prikazu 3. *Uvjeti korištenja, uređenja i zaštite prostora*, a lokacija kopa ugljena i kao lokacija prateće turističke namjene (T) bez izgradnje u kartografskom prikazu K1. *Korištenje i namjena površina*.

2.4.1.3. Građevine namijenjene gospodarenju u šumarstvu i lovstvu

Članak 93.

(1) Izgradnja građevina namijenjenih gospodarenju u šumarstvu (lugarnice, šumarske kuće i sl.) koje se grade u šumi ili na šumskom zemljištu, te građevina namijenjenih lovstvu (lovački domovi, streljane, gateri i sl.), mora biti u skladu s posebnim propisima, odnosno uvjetima nadležnih javnopravnih tijela, te mora biti isključivo u osnovnoj funkciji korištenja prostora, tj. prirodnog resursa u kojem se nalaze.

(2) Građevine iz stavka 1. ovog članka mogu se graditi izvan građevinskog područja s obzirom da su vezane uz resurs - šume, te se ne prikazuju posebno u grafičkom dijelu Plana.

(3) Oblikovanje građevina i korišteni materijali moraju biti takvi da se postigne maksimalno uklapanje građevina u prostor u kojem se grade, uz uvažavanje zaštite prostora, te prirodnih i krajobraznih vrijednosti.

(4) Izgradnja streljana (prioritetno rekreativnog karaktera), moguća je na minimalnoj udaljenosti od 100 m od građevinskog područja i izgradnje izvan građevinskog područja, te prometnica i željezničke pruge, a sukladno posebnim uvjetima nadležnog javnopravnog tijela (MUP). Metišta streljana moraju biti okrenuta u suprotnom smjeru od sadržaja u građevinskim područjima i od prometnica.

(5) Izgradnja uzgajališta divljači većeg kapaciteta (na području lovišta većeg od 100 ha) moguća je prema uvjetima definiranim nadležnim propisom. Cijelo područje Općine Sveti Ilija nalazi se u okviru lovišta V/113 Šaulovec.

2.4.2. POVRŠINE I GRAĐEVINE SPORTSKO-REKREACIJSKE NAMJENE

Članak 94.

(1) Na području Općine moguća je izgradnja i uređenje sportskih i rekreacijskih sadržaja izvan građevinskog područja, a vezano za specifična prirodna područja, ljepotu krajolika, te prirodne resurse.

(2) Izgradnja sportsko-rekreacijskih građevina/sadržaja izvan građevinskog područja moguća je na prostorima definiranim za razvoj i uređenje prostora/površina izvan naselja načelno označenim u karti 1. *Korištenje i namjena površina*, kao sportsko-rekreacijska namjena označena simbolom R, ili plohom i simbolom R. Izvan građevinskog područja moguće je i uređenje rekreacijskih sadržaja za boravak u prirodi koji nisu posebno označeni u grafičkom dijelu Plana.

2.4.2.1. Sportsko-rekreacijska namjena s pratećim sadržajima uz rijeku Bednju

Članak 94.a

(1) Ovim Planom planira se uređenje sportsko-rekreacijskih sadržaja uz rijeku Bednju, u južnom dijelu naselja Beletinec. Područje uređenja navedenih sadržaja obuhvaća dio rijeke Bednje, uključujući postojeće rukavce i obalno područje, a namijenjeno je prioritetno za sportski i rekreacijski ribolov, rekreaciju, druženja i boravak u prirodi, te promatranje prirode.

(2) Lokacija je označena plohom i simbolom (R2 i R8) u karti 1. *Korištenje i namjena površina* i karti 4. *Građevinsko područje naselja Beletinec i Krušjevec*, kao sportsko-rekreacijska namjena, a navedena namjena moguća je i na drugim područjima uz rijeku Bednju.

(3) Na navedenoj lokaciji moguće je uređenje sadržaja, odnosno postava i eventualno izgradnja objekata i građevina za potrebe sportskog i rekreativnog ribolova (uređenje ribnjaka i područja za ribolov, eventualno izgradnja ribičke kuće kao prateće građevine uz sportsko-rekreacijske površine za ribolov), biciklizma, šetnji, boravka u prirodi, igrališta u zelenilu, trim staza, poučnih staza, šetnica i sl., te sadržaja vezanih uz praćenje ekosustava rijeke Bednje i edukaciju o istom (pristupi i osmatračnice, skrovišta za životinje, uređenje prirodnih sistema pročišćavanja sustava i sl.).

(4) Moguća je i postava potrebnog adekvatnog mobilijara od prirodnih materijala (putokaza, obavijesnih ploča, rukohvata, klupica i stolova, koševa za smeće, drvenih mostova, info kućica i slično).

(5) Uz navedene sadržaje moguće je postavljati i manje prateće ugostiteljsko-turističke sadržaje mobilnog karaktera, te graditi malu hidroelektranu (ukoliko za istu bude odabrana lokacija unutar ovog područja), prema uvjetima iz članka 145. ovih Odredbi za provođenje.

(6) Eventualne građevine i objekti koji će se graditi/postavljati na ovoj lokaciji, te uređenje područja moraju biti prilagođeni i usklađeni s krajobrazom, te se moraju graditi od prirodnih materijala (prioritetno drveta), a preporuča se da budu montažno-demontažnog karaktera.

Članak 94.b

(1) Područje namjene iz članka 94.a nalazi se u poplavnom području i inundacijskom pojasu rijeke Bednje, te je eventualne građevine i objekte potrebno graditi/postavljati na način da dio građevine ostane nepoplavljen i za najveće vode tj. na uzdignutu kotu u odnosu na okolni teren (poplave dubine manje od 0,5 m).

(2) Ukoliko se pojedini objekti, čija namjena to zahtijeva, postavljaju na koti terena, treba voditi računa da će u slučaju poplave biti poplavljeni. Preporuča se da isti budu montažno-demontažnog karaktera kako bi se u slučaju opasnosti od poplave mogli pravodobno ukloniti s ugroženog područja.

(3) Moguće je prethodno provesti nužne zahvate u cilju sprječavanja plavljenja područja ove namjene i okolnog poplavnog područja, u suradnji s nadležnim javnopravnim tijelom i na način koji odredi to tijelo, a uvažavajući principe očuvanja okoliša, te prirodnih i krajobraznih obilježja prostora.

(4) Područje ove namjene ujedno je i uređeni inundacijski pojas rijeke Bednje (ukupni inundacijski prostor rijeke je cca 42 m širine, odnosno sukladno donesenim Odlukama o uređenom inundacijskom području), te je prilikom izgradnje/postave građevina i objekata, te uređenja igrališta i drugih površina, potrebno se pridržavati propisa o vodama i posebnih uvjeta nadležnog javnopravnog tijela.

(5) Eventualna izgradnja ribičke kuće (kao prateće građevine uz sportsko-rekreacijske površine za ribolov) moguća je unutar ovog područja sportsko-rekreacijske namjene isključivo ukoliko bude dozvoljena od strane nadležnog javnopravnog tijela koje upravlja vodama rijeke Bednje, te na lokaciji i pod uvjetima koje odredi to tijelo, s obzirom da se područje nalazi unutar inundacijskog prostora rijeke Bednje. Izgradnja ribičke kuće nije moguća unutar zaštitnih koridora dalekovoda.

(6) Na predmetnom području načelno su planirane moguće varijantne lokacije male hidroelektrane.

Članak 94.c

(1) Za lokaciju sportsko-rekreacijske namjene potrebno je osigurati pristup s javne prometnice, te u slučaju potrebe i mogućnost opskrbe odgovarajućom infrastrukturom iz naselja, odnosno dijela naselja koje je opremljeno potrebnom infrastrukturom, ili samostalno (vlastita vodoopskrba - cisterna, bunar, izvor s kontroliranom kvalitetom vode ili dr., odvodnju (pročišćavanje otpadnih voda) i energetski sustav (električni agregat, obnovljivi izvori energije i dr.).

(2) Uređenje i izgradnja rekreacijskih i pratećih sadržaja iz ovog članka mora biti, s obzirom na prirodni resurs, sukladno posebnim propisima i uvjetima nadležnog javnopravnog tijela.

Postojeće visoko zelenilo (pojedinačna stabla) unutar područja se ne smije smanjivati.

Članak 94.d

(1) S obzirom na problematiku teritorijalnih granica, kao i novu katastarsku izmjeru Općine Sveti Ilija, ovim Planom su predložene nove teritorijalne granice između Općine Sveti Ilija i Grada Novog Marofa, te je sukladno tome ova lokacija sportsko-rekreacijske namjene ucrtana na način da je obuhvaćen i prostor sukladno predloženim novim granicama.

(2) Do usvajanja predložene nove granice, ili ukoliko se ista ne usvoji, prostor koji se nalazi na području Grada Novog Marofa može se koristiti na način propisan Prostornim planom Grada Novog Marofa, u dijelu koji se odnosi na moguće uređenje rekreacijskih sadržaja izvan građevinskog područja koji su omogućeni Odborima za provođenje tog plana (članak 70.).

2.4.2.2. Ostala sportsko-rekreacijska namjena s pratećim sadržajima

Članak 95.

(1) Osim lokacije sportsko-rekreacijske namjene iz prethodnog članka, na području Općine moguće je izvan građevinskih područja organiziranje manjih površina za rekreaciju na otvorenom koje nisu prikazane u

grafičkom dijelu Plana, bez mogućnosti izgradnje građevina, odnosno s minimalnom intervencijom u okoliš.

Sadržaji iz prethodnog stavka ne mogu se uređivati na vrijednom poljoprivrednom tlu, te se njihovim uređenjem ne smije ometati osnovna namjena prostora (sukladna prirodnim datostima), niti devastirati šume i šumsko zemljište. Uređenje navedenih sadržaja predviđeno je za javnu upotrebu.

(2) Rekreacijski sadržaji koji nisu ucrtani plohom i/ili simbolom, a mogu se smještavati izvan građevinskog područja, u pravilu se planiraju kao otvorene površine s mogućnošću uređenja i opremanja rekreacijskih sadržaja adekvatnom opremom/mobilijarom bez izgradnje ili uz minimalnu izgradnju osnovne namjene (rekreacijske), a eventualno potrebni prateći i uslužni sadržaji mogući su kao mobilni sadržaji uz odgovarajuće režime.

(3) Uređenjem rekreacijskih sadržaja iz prethodnog stavka smatra se uređenje dječjih i sportskih igrališta u zelenilu, biciklističkih, poučnih i trim staza, šetnica, staza za jahanje, uređenja područja za ribolov i promatranje prirode, rekreacije na vodi i uz vodu i drugih sličnih sadržaja vezanih za boravak i rekreaciju u prirodi.

(4) Uz to je moguća postava adekvatnog mobilijara od prirodnih materijala, primjerice: nadstrešnica, sjenica, vidikovaca, skloništa, odmorišta, putokaza, obavijesnih ploča, rukohvata, klupica i stolova, koševa za smeće i slično.

(5) Ukupna tlocrtna bruto površina zatvorenih ili natkrivenih građevina u svrhu rekreacije ne smije prelaziti 10% površine rekreacijskih terena i sadržaja.

(6) Uz ili u sklopu osnovne rekreacijske namjene moguće je i uređenje manjih ugostiteljskih (za nužno osvježenje) i turističkih sadržaja (prodaja suvenira i drugog promotivnog materijala), mobilnog ili montažno-demontažnog karaktera, do 20 m² tlocrtno površine, a sve podređeno osnovnoj namjeni - boravku i rekreaciji u prirodi.

(7) Uređenje i mogući mobilijar, te prateće sadržaje potrebno je izvesti, odnosno izraditi upotrebom prirodnih materijala, uz oblikovanje primjerno pojedinom prostoru i usklađeno s krajolikom, te na način da se spriječi stvaranje arhitektonsko-urbanističkih barijera.

(8) Izuzetno, u svrhu sklanjanja, te odmora i rekreacije izletnika moguća je postava manje, funkcionalno primjerene građevine za boravak izletnika (za povremeno korištenje), mobilnog ili montažno-demontažnog karaktera, izvedene od prirodnih materijala (prioritetno drveta) i ambijentalno uklopljene u prostor. Najveća dopuštena visina sljemena takve građevine je 5 m, a najveća tlocrtna površina do 40 m², uključivo natkrivenu terasu ukoliko se ista izvodi.

(9) U brežnim područjima Općine moguća je izgradnja planinarskih domova, planinarskih kuća, skloništa i sličnih građevina za sklanjanje i boravak planinara.

(10) Najveća dopuštena visina planinarskog doma iznosi 12 m, planinarske kuće 9 m, a skloništa 5 m do sljemena ili najviše kote ravnog krova, mjereno od najniže kote konačno zaravnatog terena uz građevinu.

(11) Građevine iz stavaka 8. i 9. ovog članka također treba izvoditi iz prirodnih materijala, oblikovanja primjerenog prostoru, te uz maksimalno uklapanje u krajolik, a njihova gradnja moguća je samo uz odobrenje Općine.

Članak 95.a

(1) Vezano uz načelno planiranje izdvojenog građevinskog područja izvan naselja u Podevčevu (Grad Novi Marof) na prostoru koji se ovim Planom predlaže promjena teritorijalne granice, planira i prostor sportsko-rekreacijske namjene izvan građevinskog područja na prostoru južno od postojećeg nogometnog igrališta, koji bi bio namijenjen za uređenje pomoćnog igrališta, odnosno igrališta za treniranje i slično, bez izgradnje građevina.

(2) Do usvajanja predložene nove granice, ili ukoliko se ista ne usvoji, prostor koji se nalazi na području Grada Novog Marofa će se koristiti na način propisan Prostornim planom Grada Novog Marofa.

Članak 96.

(1) Za pojedinu lokaciju rekreacijske namjene potrebno je osigurati pristup s javne prometnice, te u slučaju potrebe i mogućnost opskrbe odgovarajućom drugom infrastrukturom.

(2) Eventualno potrebno infrastrukturno opremanje građevina/sadržaja navedenih namjena treba osigurati ovisno o lokaciji:

- iz naselja, odnosno dijela naselja koje je opremljeno potrebnom infrastrukturom ukoliko se sadržaj planira u njegovoj blizini,
- samostalno, ukoliko se sadržaj planira na većoj udaljenosti od građevinskog područja naselja, pa građevine moraju imati vlastitu vodoopskrbu (cisterna, bunar, izvor s kontroliranim kvalitetom vode ili dr.), odvodnju (pročišćavanje otpadnih voda) i energetski sustav (električni agregat, te po potrebi plinski spremnik i dr.).

(3) Uređenje i izgradnja rekreacijskih i pratećih sadržaja iz ovog članka mora biti, s obzirom na prirodni resurs i ovisno o njemu, sukladno posebnim propisima i uvjetima nadležnog javnopravnog tijela.

(4) Postojeće šumske površine i visoko zelenilo (pojedinačna stabla) unutar područja i lokacija iz ovog članka, kao i iz točke 2.4.2.1. se ne smiju smanjivati.

Članak 97.

(1) Ovim Planom se planira formiranje posebne šetnice - poučne staze uz rijeku Bednju, na području Općine Sveti Ilija, koja bi spajala sportsko-rekreacijsku namjenu izvan građevinskog područja uz rijeku Bednju u naselju Beletinec i Dječjeg rekreacijskog centra »Slugovine« u naselju Krušljevec.

(2) U sklopu poučne staze moguće je, uz prateći mobilijar koji se može graditi sukladno članku 95. ovih Odredbi, i uređenje odgovarajućih sadržaja vezanih uz praćenje ekosustava rijeke Bednje i edukaciju o tom sustavu (osmatračnice, pristupi, skloništa za životinje i slično).

2.4.3. STAMBENE I POMOĆNE GRAĐEVINE ZA VLASTITE (OSOBNJE) POTREBE I ZA POTREBE SEOSKOG TURIZMA

Članak 98.

(1) Izgradnja stambenih i pomoćnih građevina za vlastite (osobne) potrebe i za potrebe seoskog turizma

izvan građevinskog područja moguća je na građevnim česticama veličine određene prema važećem propisu. Prema važećem propisu izgradnja stambenih i pomoćnih građevina za vlastite (osobne) potrebe moguća je na građevnim česticama veličine od 20 ha i više, a za potrebe seoskog turizma na građevnim česticama površine veće od 2 ha.

(2) Uz uvjet propisane veličine građevne čestice, stambena građevina iz stavka 1. ovog članka može se graditi pod istim uvjetima kao i građevine iste namjene u građevinskom području (osim izgrađenosti čestice i katnosti), s time da se unutar njih ne mogu obavljati poslovne djelatnosti izuzev djelatnosti turizma na seoskom gospodarstvu ako u kompleksu građevina već nisu izvedene građevine samo za tu namjenu.

(3) Veličina stambene građevine (tlocrtna površina) može biti najviše 600 m², katnosti Po/S+P+potkrovlje, visine vijenca do 6 m.

(4) Izgradnja građevina za potrebe seoskog turizma na građevnim česticama površine veće od 2 ha moguća je i kad nije vezana uz poljoprivrednu proizvodnju, ali samo na česticama najmanje vrijednog poljoprivrednog zemljišta, te na prirodno neplodnom zemljištu. S obzirom na vrsti uporabe čestica poljoprivrednog zemljišta, najveću vrijednost imaju trajne kulture/nasadi, zatim oranice, livade, pašnjaci i najmanju vrijednost ostale površine.

(5) Građevine za potrebe seoskog turizma mogu se graditi pod istim uvjetima kao i građevine ugostiteljsko-turističke namjene u građevinskom području (osim izgrađenosti čestice i katnosti).

(6) Veličina (tlocrtna površina) građevine za potrebe seoskog turizma može biti najviše 1000 m², katnosti Po/S+P+potkrovlje, visine vijenca do 6 m. U okviru ove namjene mogu se graditi smještajni kapaciteti, u sklopu građevine seoskog turizma ili kao zasebne građevine na čestici. Katnost smještajnih građevina također može iznositi Po/S+P+potkrovlje, visine vijenca do 6m. Ukoliko se smještajni kapaciteti organiziraju kao zasebne građevine na čestici, koeficijent izgrađenosti Kig iznosi 0,4, a koeficijent iskoristivosti Kis=1,2. U slučaju izgradnje kampa u okviru ove namjene, površine za kampiranje se ne računaju kao gradivi dio čestice.

(7) Građevna čestica na kojoj se planira izgradnja građevina iz ovog članka mora imati osiguran pristup s javne prometne površine.

(8) Način infrastrukturnog opremanja i zbrinjavanja otpada određuje se na isti način kao i za ratarske i slične farme te gospodarske građevine za uzgoj životinja sukladno odredbama iz poglavlja 2.4.1.1. **GRAĐEVINE U FUNKCIJI OBAVLJANJA POLJOPRIVREDNE DJELATNOSTI.**

2.4.4. INFRASTRUKTURNE GRAĐEVINE I SUSTAVI

Članak 99.

(1) Izvan građevinskog područja moguća je izgradnja infrastrukturnih sustava i građevina sukladno ovom Planu.

(2) Ovim Planom posebno su definirane dvije površine infrastrukturnih sustava i to: površina za vodoopskrbu - vodospreme u naselju Doljan i površina za odvodnju otpadnih voda - pročištač otpadnih voda u naselju Sveti Ilija.

(3) Navedene površine infrastrukturnih sustava prikazane su u kartografskom prikazu *1. Korištenje i namjena površina* i prikazima *4a*, odnosno *4a-1. Građevinsko područje naselja Sveti Ilija, Žigrovec, Doljan, Križanec, Tomaševac Biškupečki i Seketin*.

(4) U okviru površina iz stavka 2. ovog članka mogu se, uz navedene infrastrukturne građevine, graditi i drugi potrebni prateći sadržaji i građevine vezane uz osnovnu namjenu.

(5) Pri određivanju površina novih infrastrukturnih koridora i infrastrukturnih građevina, koje je moguće graditi sukladno ovom Planu, potrebno je uvažavati:

- vrednovanje prostora za građenje,
- uvjete utvrđivanja prometnih i drugih infrastrukturnih sustava,
- mjere očuvanja krajobraznih vrijednosti,
- mjere zaštite prirodnih vrijednosti,
- mjere zaštite kulturno-povijesnog naslijeđa,
- mjere sprječavanja nepovoljnog utjecaja na okoliš.

(6) Uz cestovne prometne koridore mogu se izvan (i unutar) građevinskog područja, sukladno posebnim propisima, graditi benzinske postaje, parkirališta, nadstrešnice za javni promet, te prateći ugostiteljsko-turistički sadržaji, manje trgovine, servisi i sl. Uz željezničku prugu mogu se prema potrebi graditi nove željezničke postaje.

(7) Detaljni uvjeti utvrđivanja koridora i površina infrastrukturnih sustava i građevina definirani su u poglavlju 5. ovih Odredbi - *UVJETI UTVRĐIVANJA KORIDORA/TRASA I POVRŠINA PROMETNIH I DRUGIH INFRASTRUKTURNIH SUSTAVA*. Infrastrukturni sustavi i građevine grade se, ovisno o vrsti, prema posebnim propisima i uvjetima nadležnih javnopravnih tijela koja upravljaju pojedinom infrastrukturom.

(8) Koridore pojedine infrastrukture potrebno je objedinjavati gdje god je to moguće.

2.4.5. ZATEČENA IZGRADNJA IZVAN GRAĐEVINSKOG PODRUČJA

Članak 100.

(1) Pojedinačne poslovne, stambene i gospodarske građevine, te građevine povremenog stanovanja (pojedinačne građevine ili manji posjedi), kao i manje grupacije građevina ili funkcionalne cjeline stambeno-gospodarskih posjeda, koje se nalaze izvan građevinskog područja i koje su bitno izdvojene od područja ostale, grupirane izgradnje u građevinskim područjima naselja, ili se nalaze na teško pristupačnim terenima koji većinom nisu opremljeni potrebnom infrastrukturom, evidentirane su u postupku izrade Izmjena i dopuna Plana i definirane kao zatečena izgradnja izvan građevinskog područja.

(2) Izgradnja iz prethodnog stavka prikazana je na kartografskom prikazu br. *1. Korištenje i namjena*

površina i informativno u kartografskom prikazima br. *4. Građevinska područja naselja*.

(3) Zatečenom izgradnjom izvan građevinskog područja smatraju se i one građevine (pojedinačne poslovne, stambene, vikend i gospodarske građevine) koje se nalaze izvan građevinskog područja, a nisu evidentirane u Planu jer nisu vidljive ili ne postoje na ortofoto snimku područja Općine korištenom u izradi Plana.

(4) Zatečena izgradnja izvan građevinskog područja koja je izgrađena na temelju građevinske dozvole, posebnog rješenja ili drugog odgovarajućeg akta, prije 15.02.1968. god., odnosno koja je prema posebnom propisu ozakonjena i izjednačena s takvom izgradnjom, može se adaptirati, sanirati i rekonstruirati u opsegu neophodnom za poboljšanje uvjeta života i rada, iako je u suprotnosti s planiranom namjenom određenom ovim Planom.

(5) Neophodni obim rekonstrukcije za poboljšanje uvjeta života i rada definiran je u poglavlju 9.3. *Rekonstrukcija građevina čija je namjena protivna planiranoj namjeni* ovih Odredbi.

(6) Zatečena izgradnja može se eventualno prenamijeniti u namjenu koja je moguća izvan građevinskog područja (i u tom slučaju dograditi i/ili nadograditi), a prema uvjetima definiranim ovim Planom za pojedinu vrstu i namjenu građevina izvan građevinskog područja.

Članak 101.

(1) Eventualne pojedinačne građevine koje se nalaze izvan građevinskog područja i koje nisu evidentirane u postupku izrade ovih Izmjena i dopuna Plana, te nisu prikazane u kartografskim prikazima 1. i 4., a izgrađene su na temelju propisanog akta za građenje, prije 15.02.1968. g., ili su ozakonjene po posebnom propisu, tretiraju se kao zatečena izgradnja izvan građevinskog područja, te se na njih primjenjuje stavak 2. ovog članka.

(2) Pojedinačne građevine ili skupine građevina izvan građevinskog područja naselja, koje nisu izgrađene temeljem, ili u skladu s odgovarajućim propisanim dokumentima iz stavka 1. ovog članka, ne mogu se uklopiti u planiranu namjenu određenu Planom, te se smatraju **građevinama suprotnim ovom Planu** i ne mogu se zadržati u prostoru.

2.4.6. OSTALA IZGRADNJA IZVAN GRAĐEVINSKOG PODRUČJA

Članak 102.

(1) Izvan građevinskog područja mogu se prema potrebi graditi i postavljati manje spomeničke i vjerske građevine kao što su: kapelice, raspela i slično. Navedene građevine mogu se izvoditi uz ceste i putove, na način da ne ometaju preglednost na njima i ne ugrožavaju promet.

(2) Građevine iz prethodnog stavka ovog članka se moraju svojim oblikovanjem i korištenim materijalima uklapati u prostor u kojem se izvode.

(3) Manje energetske građevine tj. građevine s postrojenjem namijenjenim proizvodnji električne i/ili toplinske energije iz obnovljivih izvora energije vode, sunca, vjetra, biomase, bioplina i sl.) mogu se smje-

štavati izvan građevinskog područja samo u okviru poljoprivrednih gospodarstava (farme) za potrebe njihovog infrastrukturnog opremanja električnom i/ili toplinskom energijom, pod uvjetom da se takva energetska građevina nalazi unutar prostora/posjeda na kojem su smještene građevine biljne farme ili gospodarske građevine za uzgoj životinja koje treba opskrbljivati energijom. Navedene energetske građevine nije moguće izgraditi prije izgradnje osnovne građevine na poljoprivrednom gospodarstvu (farmi).

(4) Privremene građevine za potrebe sajмова i javnih manifestacija, te reklamni panoi mogu se postavljati izvan građevinskog područja prema uvjetima iz članaka 115., 128.a i 154.

(5) Vojne i druge građevine od interesa za obranu zemlje i zaštitu od elementarnih nepogoda ovim Planom nisu posebno planirane, a ukoliko se za njima ukaže potreba moguće ih je graditi sukladno odredbama posebnih propisa. Ukoliko će u okviru ove namjene biti potrebe za izgradnjom streljana, iste se mogu graditi na minimalnoj udaljenosti 100 m od građevinskog područja i prometnica, s time da metišta budu okrenuta u suprotnom smjeru od njih, a sukladno posebnim uvjetima MUP-a.

3. UVJETI SMJEŠTAJA GOSPODARSKIH DJELATNOSTI

Članak 103.

(1) Gospodarskim djelatnostima, odnosno gospodarskim namjenama planiranim ovim Planom smatraju se slijedeće djelatnosti/namjene: proizvodne (industrijske i zanatske, malo i srednje poduzetništvo), poslovne (uslužne, trgovačke i servisno-komunalne) i ugostiteljsko-turističke djelatnosti.

(2) Ovim Planom određuju se uvjeti za smještaj gospodarskih sadržaja/djelatnosti u građevinskim područjima naselja i izvan njih.

(3) Osnovni uvjet za smještaj i izgradnju gospodarskih sadržaja/djelatnosti je njihova ekološka prihvatljivost. Prilikom izgradnje građevina u kojima se odvijaju radni procesi uz prisutnost ljudi potrebno je uvažavati uvjete i mjere definirane u poglavlju 9.2. *Primjena posebnih razvojnih i drugih mjera, 9.2.1. Mjere zaštite od prirodnih i drugih nesreća.*

Članak 104.

(1) Smještaj gospodarskih sadržaja/djelatnosti unutar građevinskog područja prioritetno se planira unutar područja gospodarske namjene - proizvodne i poslovne, a moguć je i unutar područja mješovite namjene pretežito stambene.

(2) Gospodarski sadržaji ugostiteljsko-turističke namjene mogu se smještavati unutar mješovite namjene, pretežito stambene i povremenog stanovanja (prioritetno seoski turizam), te kao prateći sadržaji u javne i društvene namjene, te proizvodne i poslovne namjene.

(3) Mogućnost postave privremenih građevina za potrebe sajмова i javnih manifestacija, kioska i reklamnih panoa definirana je u poglavlju 5.A *UVJETI IZGRADNJE JEDNOSTAVNIH GRAĐEVINA*, članku 154. ovih Odredbi.

(4) Gospodarski sadržaji/djelatnosti koje se grade u građevinskom području unutar područja mješovite, pretežito stambene namjene, grade se prema odredbama ovog Plana, poglavlje 2.2.1., osobito članci 10., 14., 18., 31., 35. i 36.

(5) Izvan građevinskog područja naselja prostori za gospodarske djelatnosti osiguravaju se u okviru izgradnje:

- građevina namijenjenih poljoprivrednoj proizvodnji
- građevina namijenjenih gospodarenju u šumarstvu i lovstvu
- istraživanju i eksploataciji mineralnih sirovina
- manjih energetskih građevina
- seoskog turizma,

a uvjeti smještaja tih sadržaja obrađeni su u poglavlju 2.4. ovih Odredbi za provođenje.

Članak 105.

(1) Za potrebe smještavanja gospodarskih djelatnosti koje zahtijevaju razmjerno veće površine, veći obim prometa (dopremanja i otpremanja većih količina sirovina ili robe), te izgradnju specifičnih građevina većih gabarita, definirana su ovim Planom dva područja/zone gospodarske proizvodne i poslovne namjene unutar građevinskog područja u naseljima Sveti Ilija i Tomaševac Biškupečki/Križanec (jedinствена zona namjene smještena u dva naselja). Navedene namjene prikazane su na kartografskom prikazu 4a., odnosno 4a-1. *Građevinsko područje naselja Sveti Ilija, Žigrovec, Doljan, Križanec, Tomaševac Biškupečki i Seketin*, u mj. 1:5000.

(2) Unutar gospodarskih namjena/zona mogu se graditi poslovne građevine (uslužne, trgovačke i komunalno-servisne namjene) i proizvodne namjene (proizvodni i prerađivački pogoni, servisne i zanatske radionice, pilane, skladišta, hladnjače, sajmišta, otkupne stanice i sl.), te ostale prateće građevine i infrastruktura.

(3) Na području zone gospodarske namjene u naseljima Tomaševac Biškupečki/Križanec mogu se graditi i građevine za obradu otpada u svrhu proizvodnje novih sirovina, kao i druge građevine za gospodarenje otpadom (skladištenje i obradu neopasnog proizvodnog otpada, osim građevinskog, zbrinjavanja biološkog otpada, te reciklažno dvorište za odvojeno prikupljanje otpada i reciklažno dvorište za građevinski otpad). Reciklažno dvorište za odvojeno prikupljanje otpada i reciklažno dvorište za građevinski otpad koji sadrži azbest planira se na jedinstvenoj lokaciji prikazanoj u kartografskom prikazu 4a., odnosno 4a-1. u mjerilu 1:25.000 i 5a. i 5b., odnosno 5a-1. i 5b-1. u mjerilu 1:2.000, kao komunalno-servisna namjena (za reciklažno dvorište), koja se ujedno smatra namjenom za gospodarenje otpadom.

(4) Na području gospodarskih namjena/zona mogu se osim sadržaja iz prethodnog stavka locirati i veliki trgovački kompleksi (veleprodaja, robne kuće, trgovački megapark i sl.), te manji sadržaji druge namjene u smislu pratećih sadržaja (trgovina, ugostiteljstvo, rekreacija i sl.), kao i energetske građevine tj. građevine s postrojenjem namijenjenim proizvodnji

električne i/ili toplinske energije iz obnovljivih izvora energije (vode, sunca, vjetra, biomase i bioplina i slično) i kogeneracije.

(5) Solarni kolektori i/ili fotonaponske ćelije mogu se postavljati na krov, pročelje ili teren okućnice prema navedenom u članku 154., kao jednostavne građevine. Unutar područja ove namjene moguća je izgradnja solarnih elektrana i postava fotonaponskih ćelija na stupovima (ukoliko za to postoje prostorni uvjeti na čestici). U gospodarskoj zoni »Tomaševac - Križanec« može se prema potrebi graditi i uređaj za pročišćavanje otpadnih voda i reciklažno dvorište.

(6) Unutar područja gospodarskih namjena/zona nije dozvoljeno stanovanje, izuzev jednog stana portira/čuvara za čitavu zonu, ili 1 stan portira/čuvara ili vlasnika na čestici veličine minimalno 10.000 m².

Članak 105.a

(1) Na područjima gospodarske namjene (proizvodne i poslovne) mogu se uz navedene građevine unutar gradivog dijela čestice graditi i uređivati i ostale prateće građevine i sadržaji kao što su: nadstrešnice i trjemovi, prostori za manipulaciju, parkirališta, potporni zidovi, infrastrukturne građevine i uređaji, površine i građevine za šport i rekreaciju, druge građevine prema zahtjevima tehnološkog procesa.

(2) Iznimno se, izvan gradivog dijela čestice mogu graditi i uređivati: potporni zidovi, prostori za manipulaciju, parkirališta, prometne i druge infrastrukturne građevine i uređaji.

Članak 106.

(1) Područja gospodarske namjene/zona trebaju se racionalno koristiti i popunjavati, te realizirati temeljem realnih programa i analiza isplativosti u odnosu na troškove pripreme, opremanja i uređenja zemljišta.

(2) Izgradnja unutar pojedine zone gospodarskih namjena - proizvodne i poslovne, na područjima kojima prolaze trase značajnije infrastrukture, ili je vezana uz pojedine infrastrukturne građevine (dalekovodi, magistralni telekomunikacijski vodovi i dr.), načelno su definirani ovim Planom, a detaljnije će se definirati sukladno zahtjevima i uvjetima pojedinih nadležnih javnopravnih tijela, u postupku pribavljanja propisanog dokumenta za izgradnju.

Članak 107.

(1) Ukoliko već nije osiguran javnom zelenom, prometnom ili infrastrukturnom površinom, u sklopu gospodarske zone se mora osigurati zaštitni pojas minimalne širine 12 m (npr. zeleni pojas, zaštitni infrastrukturni koridor i sl.) između građevnih čestica u zoni (poslovnih, proizvodnih, skladišta i sl.) i pojasa stambene i »čiste« poslovne izgradnje, odnosno od građevnih čestica s javnim i društvenim sadržajima.

(2) Građevine u zoni gospodarskih djelatnosti (poslovne, proizvodne, skladišta i sl.) moraju biti najmanje 20 m udaljene od pojasa stambene i »čiste« poslovne izgradnje, odnosno od građevnih čestica s javnim i društvenim sadržajima.

(3) Građevine (ili dijelovi građevine) s bučnim i potencijalno opasnim djelatnostima u zoni gospodar-

skih djelatnosti moraju od pojasa stambene i »čiste« poslovne izgradnje, odnosno od građevnih čestica s javnim društvenim sadržajima, biti udaljene najmanje 30 m i odijeljene zelenim pojasom minimalne širine 6 m, koji mora sadržavati visoko i nisko zelenilo.

(4) Iznimno, udaljenosti propisane stavcima 1., 2. i 3. ovog članka mogu biti i manje u postojećim, već izgrađenim područjima.

(5) Građevine u zoni gospodarskih djelatnosti moraju se graditi na propisnoj udaljenosti od cestovnih prometnica i željezničke pruge.

(6) Na osnovu tehnološkog projekta može se u postupku dobivanja propisanog dokumenta za lociranje/gradnju uvjetovati i veća udaljenost ukoliko se radi o djelatnostima koje to zahtijevaju.

Članak 108.

(1) U sklopu zona gospodarskih djelatnosti izgradnja treba biti tako koncipirana da:

- ulični građevinski pravac u pravilu bude na udaljenosti od 10 m od regulacijske linije, osim ako se detaljnijom dokumentacijom, odnosno uvjetima provedbe ne definira drugačije,
- građevine budu udaljene od jedne međe za širinu vatrogasnog koridora (6 m), a od međa susjednih čestica mora iznositi 5,0 m,
- međusobna udaljenost građevina u pravilu ne može biti manja od visine veće građevine (visine vijenca, odnosno sljemena na zabatu strane okrenute drugoj građevini), ali ne manja od širine potrebnog vatrogasnog koridora,
- visina vijenca može iznositi najviše 9,0 m, a iznimno i više za pojedine građevine u kojima proizvodno tehnološki proces to zahtijeva,
- najmanja veličina građevnih čestica u rezerviranoj zoni za gospodarske djelatnosti je 1000 m²,
- najveća izgrađenost građevne čestice iznosi 40%, odnosno najveći dopušteni koeficijent izgrađenosti $K_{ig} = 0,4$,
- najveći dopušteni koeficijent iskorištenosti $K_{is} = 1,6$,
- najmanje 20% od ukupne površine građevne čestice mora biti ozelenjeno, s time da se ta površina ne može urediti kao parkiralište na perforiranim tlakavcima,
- maksimalna visina građevina je $P_o/S+P+1+P_k$ (podrum/suteren+prizemlje+1 kat+ potkrovlje)
- katnost građevine određuje se u ovisnosti od proizvodno-tehnološkog procesa,
- visina nadozida potkrovlja može biti najviše 1,2 m iznad stropne konstrukcije,
- visina sljemena smije iznositi najviše 12 m mjereno od konačno zaravnatog terena, a iznimno i više za pojedine građevine u kojima proizvodno-tehnološki proces to zahtijeva, što je potrebno posebno obrazložiti i dokumentirati u postupku ishođenja dokumentacije za lociranje/građenje građevine,
- u slučaju potrebe mogu pojedini dijelovi građevina biti viši od dozvoljene visine sljemena (npr. dimnjaci i drugi elementi uvjetovani tehnološkim

procesom), s time da je najveća dopuštena bruto površina višeg dijela građevine 10% od bruto izgrađene površine građevine,

- krovništa mogu biti ravna ili kosa, nagiba i pokrova određenih usvojenom tehnologiji građenja. Na krovništu je moguće ugraditi kupole za prirodno osvjetljavanje, te postavljati kolektore sunčeve energije i fotonaponske ćelije.

(2) U slučajevima definiranim u alinejama 12 i 13 potrebno je u postupku ishoda dokumenta za lociranje građevine, osobito u gospodarskoj zoni »Tomaševac - Križanec«, ishoditi i mišljenje službe nadležne za zaštitu kulturne baštine, vezano na zaštitu vizura.

Članak 109.

Iznimno, za postojeću proizvodnu izgradnju (bez obzira u kojoj se zoni nalazi) dozvoljava se povećanje izgrađenosti građevne čestice do maksimalno 50%, u slučaju kada proizvodno-tehnološki proces zahtijeva proširenje pogona radi zaokruživanja proizvodnog procesa u funkcionalnu cjelinu.

Članak 110.

(1) Minimalna širina pristupne ceste u na području gospodarske namjene/zone je 5,5 m.

(2) Pristup području/zoni gospodarske namjene »Tomaševac Biškupečki - Križanec« planira se formirati s lokalne ceste 25075 na dvije lokacije, te se unutar područja/zona moraju formirati nove interne prometnice. Daju se i varijantne mogućnosti pristupa ovoj zoni, ukoliko iste budu omogućene od strane tijela nadležnih za željeznički i lokalni cestovni promet, što je detaljnije definirano uvjetima provedbe zahvata za ovu zonu namjene (točka 9.1.2., članak 198.d). Pristup području/zoni gospodarske namjene u Svetom Iliji već postoji s nerazvrstane ceste za izgrađeni dio područja/zona, a pristup neizgrađenom dijelu tog područja/zona također s te nerazvrstane ceste formiranjem nove interne prometnice, a izuzetno i sa županijske ceste, uz suglasnost i prema uvjetima nadležnog javnopravnog tijela koje upravlja tom cestom.

(3) U koridoru pojedinih prometnica potrebno je između kolnika i nogostupa zasaditi drvored, sukladno uvjetima provedbe za područje gospodarske namjene iz poglavlja 9.1.2. Tampon zelenila (visokog i niskog) obavezno je formirati u rubnom južnom dijelu gospodarske zone »Tomaševac Biškupečki - Križanec«, prema željezničkoj pruzi, lokalnoj cesti i dijelu naselja, te uz istočni rubni dio zone uz potok Šajevo.

(4) Na građevnoj čestici na području ove namjene ili uz javnoprometnu površinu mora se osigurati prostor za parkiranje, a potrebno dimenzioniranje tih prostora je definirano člankom 134. ovih Odredbi za provođenje.

(5) Pri projektiranju i izgradnji građevina gospodarskih djelatnosti, prometnih površina, te sadržaja koje će koristiti veći broj različitih korisnika, potrebno je primjenjivati propise o sprječavanju nastajanja arhitektonsko-urbanističkih barijera tj. osigurati pristupačnost za osobe s invaliditetom ili smanjene pokretljivosti.

(6) Pri planiranju, projektiranju i odabiru tehnologije za djelatnosti koje će se obavljati na područjima gospodarskih namjena/zona, trebaju se osigurati propisane mjere zaštite okoliša.

Članak 111.

(1) Za područje tj. jedinstvenu zonu gospodarske namjene u naselju »Tomaševac Biškupečki - Križanec« ovim Planom su definirani uvjeti provedbe s detaljnošću propisanom za UPU (poglavlje 9.1.2. *Uvjeti provedbe zahvata s detaljnošću propisanom za Urbanistički plan uređenja (UPU)*, članak 198.d), kojima su definirani svi uvjeti vezani uz realizaciju ove zone.

(2) Zona obuhvata je prikazana u grafičkom dijelu Plana, u kartografskom prikazu 4a., odnosno 4a-1., Građevinsko područje naselja Sveti Ilija, Žigrovec, Doljan, Križanec, Tomaševac Biškupečki i Seketin, a detaljnija razrada u kartografskim prikazima 5a. i 5b, odnosno 5a-1. i 5b-1.

Članak 112.

(1) Preduvjet za izgradnju u gospodarskoj zoni je, osim osiguranog pristupa na javnu prometnu površinu, mogućnost priključenja na javni vodoopskrbni sustav (regionalni) i izvedba sustava odvodnje s nepropusnom kanalizacijom i pročišćavanjem prije upuštanja u recipijent, te mogućnost priključenja na potrebnu energetska infrastrukturu (osobito električnu energiju).

(2) Odvodnja otpadnih voda iz područja/zona gospodarskih namjena može se rješavati priključenjem na sustav odvodnje naselja, uz potreban predtretman, odnosno sukladno uvjetima definiranim u poglavlju 5.2.2. *Vodnogospodarski sustav, Odvodnja otpadnih voda*.

(3) Odvodnju oborinskih voda s površina na kojima postoji mogućnost onečišćenja uljima i mastima (autoservisi, parkirališta s više od 10 parkirališnih mjesta za osobne automobile ili za više od 6 mjesta za kamione i autobuse i slično) prije ispuštanja u sustav javne odvodnje potrebno je prikupiti i odgovarajuće pročititi (taložnica, separator ulja i masti).

(4) Ostali uvjeti odvodnje određeni su u poglavlju 5. *UVJETI UTVRĐIVANJA KORIDORA/TRASA I POVRŠINA PROMETNIH I DRUGIH INFRASTRUKTURNIH SUSTAVA, Vodnogospodarski sustav - Odvodnja*.

(5) Priključivanje građevina na područjima gospodarske namjene na svu potrebnu infrastrukturu treba izvesti u skladu s konceptom predloženim ovim Planu, te prema uvjetima provedbe zahvata u prostoru s detaljnošću propisanom za urbanistički plan uređenja. Eventualno se mogu primijeniti drugačija rješenja, ukoliko se ukažu prihvatljivijim, a u skladu s pravilima struke i mogućnostima distributera i potrebama na terenu.

(6) Potrebe za energijom mogu se osigurati i iz alternativnih izvora.

(7) Ostali uvjeti osiguranja potrebne infrastrukture određeni su u poglavlju 5. *UVJETI UTVRĐIVANJA KORIDORA/TRASA I POVRŠINA PROMETNIH I DRUGIH INFRASTRUKTURNIH SUSTAVA*.

Članak 113.

(1) Građevne čestice u ovim zonama se moraju ograđivati, osim čestica na kojima se smještavaju zgrade uslužnih i trgovačkih namjena za koje ograđivanje nije obvezno. Ograda može biti metalna, djelomično zidana, a preporuča se da bude oblikovana živicom.

(2) Ograde mogu biti visoke najviše 3 m ako su providne, odnosno 2 m ako su neprovidne.

Članak 114.

Za proizvodnju organsko-biološke hrane, odnosno hrane proizvedene na ekološki način (ekološka poljoprivreda) pogodno je sve zemljište na području Općine (osobito poljoprivredno zemljište unutar mozaika ostalog poljoprivrednog tla, šuma i šumskog zemljišta), Takva proizvodnja provodi se sukladno posebnim propisima.

Članak 115.

(1) Izgradnja građevina/sadržaja i uređenje prostora u funkciji ugostiteljsko-turističke namjene moguća je unutar i izvan naselja, tj. unutar građevinskog područja naselja, odnosno na izdvojenom građevinskom području izvan naselja), kao i izvan građevinskog područja, i to kao prateći sadržaji planiranih osnovnih namjena.

(2) Na području Općine Sveti Ilija postoje značajni resursi na kojima se mogu temeljiti nove ugostiteljsko-turističke namjene.

(3) Ukoliko se građevine/sadržaji iz stavka 1. ovog članka grade unutar građevinskog područja naselja, smještavaju se u područja/zone mješovite, pretežito stambene namjene ili područja/zone javne i društvene namjene, ili kao prateći sadržaji u područjima/zonama mješovite namjene, povremenog stanovanja (seoski turizam) i zonama zelenila, sporta i rekreacije, te su definirane odredbama koje reguliraju izgradnju unutar tih zona.

(4) Postojeće prirodne i poljoprivredne potencijale vinogradskih područja u brežnom dijelu predlaže se koristiti i u svrhu turističke ponude, osobito seoski turizam, vinske ceste, tematske staze i sl. Pravci novih vinskih cesta utvrđivat će se ovisno o gospodarskom interesu i drugim postojećim potencijalima za turističku ponudu te vrste.

(5) Na izdvojenom građevinskom području izvan naselja se građevine/sadržaji ugostiteljsko-turističke namjene smještavaju kao prateći sadržaji u okviru područja/zone definirane sportsko-rekreacijske namjene - Dječjeg rekreacijskog centra »Slugovine« u Krušljevcu, te su definirane odredbama koje se odnose na navedeni sportsko-rekreacijski centar (članci 73. i 198.e).

(6) Izvan građevinskog područja građevine/sadržaji ugostiteljsko-turističke namjene moguće je smještavati kao prateći sadržaj uz planiranu sportsko-rekreacijsku namjenu uz rijeku Bednju, a definirani su odredbama za područje ove namjene (članak 94.a).

(7) Izvan građevinskog područja moguć je smještaj ugostiteljsko-turističkih građevina/sadržaja i u okviru seoskog turizma, te u sklopu izgradnje u funkciji obavljanja poljoprivredne djelatnosti (poljoprivredna gospodarstva - biljne farme i/ili farme za uzgoj životinja). Uvjeti izgradnje takvih građevina definirani su u okviru uvjeta izgradnje za osnovnu namjenu, a lokacije za izgradnju navedenih građevina se u pravilu ne prikazuju u kartografskim prikazima Plana.

(8) Planira se i turističko oživljavanje tj. adekvatna prezentacija nekadašnjeg rudnika ugljena u naselju Beletinec, te njegovo uključivanje u turističke programe, lokalne razine, a i šire. Lokacija nekadašnjeg okna rudnika prikazana je simbolom T na kartografskim prikazima 1. i 4b., odnosno 4b-1., kao planirana turistička namjena izvan građevinskog područja.

(9) Vezano uz buduću prezentaciju na lokalitetu iz prethodnog stavka ne planira se izgradnja čvrstih građevina, već je moguć smještaj popratnih sadržaja u smislu informativne i edukacijske točke, izlaganja odgovarajućih primjeraka, fotografija i sl., te za potrebe osvježenja posjetitelja. Popratni sadržaji/građevine mogu se izvoditi kao manje mobilne, te montažno-demontažne građevine/objekti izvedeni prioritarno iz prirodnog materijala - drveta.

(10) Lokacije pratećih ugostiteljsko-turističkih namjena prikazuju se u kartografskom prikazu 1. *Korištenje i namjena površina* i kartografskim prikazima 4. *Građevinska područja naselja*, odgovarajućim simbolom.

(11) Izgradnju i uređenje odgovarajućih ugostiteljsko-turističkih sadržaja potrebno je provoditi tako da se u najvećoj mogućoj mjeri očuva izvorna vrijednost prirodnog i kulturno-povijesnog okruženja, a preporuča se graditi u duhu autohtonog graditeljstva.

(12) Na području Općine moguće je ovisno o potrebama i pružanje ugostiteljsko-turističkih usluga na otvorenom prostoru, u privremenim elementima (primjerice šatorima, mobilnim nadstrešnicama i sl.), sa pratećim sanitarnim elementima, osobito u slučaju održavanja sajмова i manifestacija.

4. UVJETI SMJEŠTAJA DRUŠTVENIH DJELATNOSTI

Članak 116.

(1) Pod javnim i društvenim djelatnostima podrazumijevaju se građevine i prostori za:

- odgoj i obrazovanje
- zdravstvo i socijalnu skrb
- kulturne i druge društvene sadržaje
- javne i prateće sadržaje (državna, područna i lokalna samouprava, javne ustanove, komore, agencije, uredi, banka, pošta i sl.)
- sport i rekreaciju
- vjerske sadržaje.

(2) Vrsta i broj građevina javnih i društvenih djelatnosti iz stavka 1. ovog članka u pravilu se određuju mrežom građevina za pojedinu djelatnost na osnovi posebnih propisa i standarda.

Članak 117.

(1) Ovim Planom javne i društvene djelatnosti se prvenstveno smještavaju u područja javne i društvene namjene (centralni sadržaji), definirane i prikazane na katastarskim podlogama u mj. 1:5000, a mogu se smještavati i u područja/zone mješovite pretežito stambene namjene, kao i u područja sportsko-rekreacijske namjene (neke od građevina javnih i društvenih djelatnosti). Izuzetno se manje vjerske građevine (kapelice, raspela i sl.) i pojedini sportsko-rekreacijski sadržaji mogu smještavati i izvan građevinskog područja (sukladno članku 102.).

(2) Ukoliko se građevine javnih i društvenih djelatnosti smještavaju u područje/zonu mješovite, pretežito stambene namjene, moraju se locirati u pojas izgradnje osnovnih građevina (stambene, poslovne, odnosno

stambeno-poslovne) sukladno članku 31. Iznimno se ovi sadržaji mogu smjestiti i drugačije, u ovisnosti o prostornim, tehničkim, estetskim, prometnim i parkirališnim uvjetima, U području navedene mješovite namjene, građevine javne i društvene namjene mogu se smještavati na zasebnoj čestici, određenoj u cijelosti za javnu i društvenu namjenu, te u tom slučaju nije obavezno primjenjivati pojas izgradnje iz članka 31. ovih Odredbi za provođenje.

(3) U područjima/zonama javne i društvene namjene mogu se graditi i uređivati i višestambene zgrade, stambeno-poslovne zgrade, te trgovački, ugostiteljski i drugi poslovni sadržaji karakteristični za centar naselja, uključujući i prateće pomoćne građevine (npr. garaže).

(4) Planom su definirane 4 zone javne i društvene namjene u naselju Beletinec i jedna zona u naselju Sveti Ilija.

(5) Zona javne i društvene namjene u naselju Sveti Ilija određena je dijelom za školsku namjenu (uz mogućnost proširenja), a dijelom za upravne, vjerske i druge centralne i prateće sadržaje, te višestambenu izgradnju. U naselju Beletinec određena je školska namjena na području postojeće osnovne škole u sjevernom dijelu naselja, s mogućnošću njenog proširenja, upravna namjena na području postojećih centralnih i drugih pratećih sadržaja u istočnom dijelu naselja, vjerska namjena na području župne crkve Svih Svetih i na području uređenom za križni put u zapadnom dijelu naselja, ali bez značajnije izgradnje na toj lokaciji.

Članak 118.

Sadržaji djelatnosti iz članka 116. smještavaju se u prostoru na način da se osiguraju najprimjerenija gravitacijska područja za pojedinu djelatnost, a prema normativima propisanim nadležnim posebnim propisima (za odgoj i obrazovanje, zdravstvo i socijalnu skrb i dr.), odnosno prema potrebama (ostali javni i društveni sadržaji).

Članak 119.

(1) Postojeće individualne stambene čestice i građevine u područjima/zonama javne i društvene namjene mogu se zadržati, uz dozvoljenu rekonstrukciju definiranu u poglavlju 9.3. ovih Odredbi. Ukoliko se na tim građevinama i građevnim česticama vrši prenamjena u sadržaje primjerene javnoj i društvenoj namjeni ili se dograđuju takvi sadržaji, mogući su i veći zahvati, poštujući uvjete maksimalne izgrađenosti parcele i potrebne udaljenosti, te drugi uvjeti izgradnje.

(2) Ne dozvoljava se formiranje novih parcela i izgradnja novih građevina individualnog stanovanja u područjima/zonama javne i društvene namjene, ukoliko ne sadrže i poslovni prostor predviđen za djelatnost koja je u skladu sa namjenom područja/zona.

(3) U područjima/zonama javne i društvene namjene, zabranjena je izgradnja građevina s potencijalnim izvorima zagađivanja, a sve postojeće takve građevine treba ukloniti.

Članak 120.

(1) Brutto izgrađenost građevnih čestica za izgradnju građevina iz članka 116. ne može biti veća od:

- 30% za građevine odgoja i obrazovanja (koeficijent izgrađenosti $K_{ig}=0,3$),
- 40% za ostale građevine javne i društvene namjene iz članka 116. (koeficijent izgrađenosti je $K_{ig}=0,4$).

(2) Visina građevina iz članka 116. ne može biti viša od prizemlja + 2 kata (P+2), uz mogućnost uređenja potkrovlja i podruma/suterena, odnosno 12 metara visine do vijenca građevine (koeficijent iskoristivosti $K_{is}=2,0$, osim za građevina odgoja i obrazovanja).

(3) Za građevine visine P+2 potrebno je pribaviti mišljenje nadležnog Konzervatorskog odjela, vezano uz očuvanje vrijednih vizura.

(4) Izuzetno od stavka 2. ovog članka:

- Za predškolske ustanove visina ne može biti veća od prizemlja, uz mogućnost uređenja potkrovlja i podruma, odnosno 5,0 metara do vijenca građevine.
- Kod vjerskih građevina specifičnih oblika gradnje (tornjevi) visina može biti i viša.
- Visina športsko-rekreacijskih građevina utvrđena je člancima 61. i 73. ovih Odredbi.

(5) Za sve zahvate u području/zoni javne i društvene namjene u Svetom Iliji potrebno je pribaviti posebne uvjete gradnje od nadležnog Konzervatorskog odjela kojima će se uz ostalo definirati dozvoljeni gabariti građevina i njihov položaj na građevnoj čestici, u cilju očuvanja zaštićene cjeline i vrijedne vizure na vedutu centra naselja.

Članak 121.

(1) Udaljenost građevina iz članka 116. od susjedne međe mora iznositi najmanje 3,0 m.

(2) Udaljenost građevina iz članka 116. od susjedne međe individualne stambene građevine, te stambeno-poslovnih i poslovnih građevina za tihe i čiste djelatnosti, ne može biti manja od 5,0 m, a od same individualne stambene građevine ne može biti manja od jedne visine veće građevine.

(3) Udaljenost građevina javnih i društvenih sadržaja od ostalih građevina koje se grade u sklopu građevnih čestica individualne stambene izgradnje, u području/zoni mješovite, pretežito stambene namjene definira se za:

- poslovne građevine za bučne i potencijalno opasne djelatnosti - najmanje 20 m,
- gospodarske građevine (vezane uz poljoprivredu) s izvorom zagađenja kapaciteta do 10 uvjetnih grla - najmanje 40 m
- gospodarske građevine (vezane uz poljoprivredu) s izvorom zagađenja kapaciteta većeg od 10 uvjetnih grla (kao iznimke) - najmanje 70 m
- gospodarske građevine (vezane uz poljoprivredu) bez izvora zagađenja - najmanje 15 m.

(4) U postupku pribavljanja dokumenta za lociranje i građenje poslovnih građevina za bučne i potencijalno opasne djelatnosti, te gospodarske građevine s izvorima zagađenja u kontaktnom području građevina javnih i društvenih sadržaja, može se uvjetovati i veća udaljenost od propisane u stavku 3. ovog članka, ukoliko se radi o specifičnim djelatnostima i sadržajima koji to zahtijevaju.

(5) Međusobna udaljenost slobodnostojećih građevina u područjima/zonama javne i društvene namjene ne može biti manja od visine veće građevine.

(6) Pomoćne građevine koje se grade na čestici u području/zoni javne i društvene namjene mogu se graditi prislonjeni uz osnovnu građevinu ili pak udaljeni od nje minimalno 4,0 m.

Članak 122.

Najmanje 20% građevne čestice namijenjene izgradnji građevina javne i društvene namjene mora biti uređeno kao zelena parkovna površina.

Uz dječji vrtić i jaslice, te osnovne škole obavezno je osigurati slobodne zelene površine za igrališta i boravak djece na otvorenom u skladu sa standardima prema posebnim propisima.

Članak 123.

(1) Do građevnih čestica na kojima postoje ili će se graditi građevine javne i društvene namjene iz članka 116. potrebno je osigurati javnu prometnu površinu, osposobljenu za promet vatrogasnih vozila.

(2) Unutar zone potrebno je osigurati dovoljan broj parkirališnih mjesta za osobna vozila (na otvorenim parkiralištima ili u garažama) i autobuse u skladu sa normativima prema članku 134. ovih Odredbi za provođenje).

Članak 124.

(1) Ograđivanje građevnih čestica sadržaja javnih i društvenih djelatnosti nije obavezna, osim za odgojne i obrazovne ustanove i športsko-rekreacijske sadržaje (igrališta na otvorenom).

(2) Ograde se grade, te se čestice parterno uređuju prema uvjetima definiranim za mješovitu, pretežito stambenu namjenu/zonu (definirano člancima od 44. do 49. ovih Odredbi), ukoliko posebnim propisima nije drugačije određeno. Preporuča se prvenstveno koristiti ograde kao zeleni nasad.

Članak 125.

(1) Horizontalni i vertikalni gabariti građevina, oblikovanje pročelja i krovništa, te upotrijebljeni materijali, moraju biti usklađeni s okolnim građevinama, naseljem kao cjelinom i krajolikom.

(2) Kod projektiranja građevina iz članka 116. kao i kod višestambenih građevina obavezno je pridržavati se propisa o prostornim standardima, urbanističko-tehničkim uvjetima i normativima za sprječavanje stvaranja arhitektonsko-urbanističkih barijera, tj. osigurati pristupačnost za osobe s invaliditetom ili smanjene pokretljivosti.

(3) Građevine na građevnim česticama treba smještavati na način da funkcioniraju na principu neposredne pasivne uporabe sunčane energije sukladno navedenom u članku 20. ovih Odredbi.

(4) Do građevinskih čestica javne i društvene namjene potrebno je osigurati javnu prometnu površinu, osposobljenu za promet vatrogasnih vozila.

5. UVJETI UTVRĐIVANJA KORIDORA/TRASA I POVRŠINA PROMETNIH I DRUGIH INFRASTRUKTURNIH SUSTAVA

Članak 126.

(1) Na području Općine postoje i planirane su građevine i površine slijedeće javne prometne i druge infrastrukture:

Prometna infrastruktura

- prometne površine (željeznička pruga, ceste, biciklističke staze, pješački trгови i putovi);
- pošta, javne telekomunikacije (elektronička komunikacijska infrastruktura (EKI) i druga povezana oprema);

Energetski sustav

- elektroopskrba i plinoopskrba;

Vodnogospodarski sustav

- vodoopskrba i odvodnja, zaštita od štetnog djelovanja voda;

Ostala infrastruktura

- groblja.

(2) Površine i građevine navedene infrastrukture prikazane su u grafičkom prikazu br.: *1. Korištenje i namjena površina* (za prometnu infrastrukturu), te *2a. i 2b. Infrastrukturni sustavi* za ostalu infrastrukturu, u mjerilu 1: 25.000. Površine i građevine infrastrukture prikazane su orijentacijski, na način koji odgovara mjerilu prikaza. Stoga je prikazana infrastruktura usmjeravajućeg značenja, te su moguće odgovarajuće prostorne prilagodbe koje bitno ne odstupaju od koncepcije rješenja.

(3) Konačno i detaljno određivanje trasa prometnica i druge infrastrukture, koja je određena ovim Planom, te broj infrastrukturnih građevina, utvrđuje se detaljnijom dokumentacijom (uvjetima provedbe s detaljnošću propisanom za UPU sukladno poglavlju 9.1.2., UPU-ima za područja za koja se izrađuju ili projektima), te propisanim aktima za lociranje/gradenje, vodeći računa o projektnim/tehničkim standardima, sigurnosnim zahtjevima, potrebama potrošača, lokalnim i mikrolokacijskim mogućnostima i drugim okolnostima.

(4) Infrastrukturne vodove potrebno je u pravilu voditi cestovnim koridorima, u skladu sa planiranim rješenjem rekonstrukcije postojećih ili izgradnje novih prometnica.

(5) Detaljnijom razradom (Uvjetima provedbe s detaljnošću propisanom za UPU, UPU-om za područja za koja se isti izrađuje, projektom i sl.) potrebno je definirati položaj instalacija infrastrukture u koridoru ulice, a po potrebi i u prostoru između ulične ograde i građevinskog pravca ulične građevine.

(6) U slučaju da se ne izrađuje detaljnija planska ili projektna razrada, načelno se infrastrukturni vodovi polažu izvan kolnika (osim eventualno kanalizacije) ispod nogostupa ili u pojasu između ulične ograde i građevinskog pravca ulične građevine, odnosno pješačkim ili javnim zelenim površinama. Raspored instalacija infrastrukture u pravilu se utvrđuje tako da se jednom stranom ulice polažu instalacije elektroop-

skrbe i telekomunikacijska infrastruktura, te eventualno kanalizacije (ukoliko se ona ne polaže ispod kolnika), a drugom stranom ulice polažu se vodovodne i plinske instalacije.

(7) Pri projektiranju i izvođenju pojedinih građevina, vodova i uređaja infrastrukture potrebno je pridržavati se posebnih uvjeta nadležnih javnopravnih tijela, važećih propisa, kao i propisanih i/ili od nadležnih tijela uvjetovanih udaljenosti od ostalih infrastrukturnih objekata i uređaja, te pribaviti suglasnosti ostalih korisnika infrastrukturnih koridora, objekata i uređaja.

(8) Prilikom izgradnje infrastrukture potrebno je primjenjivati propisane zaštitne pojaseve i međusobne udaljenosti pojedinih infrastrukturnih elemenata.

(9) Za sve radove na izgradnji ili rekonstrukciji komunalne infrastrukture na javnim površinama, uključujući i izvođenje priključaka, investitori su dužni pribaviti posebne uvjete gradnje i sanacije i od strane Općine.

(10) Trafostanice, telefonske centrale, plinske redukcijske stanice i druge pojedinačne građevine infrastrukture, kada se grade unutar građevinskog područja, a ne grade se u sklopu druge građevine, potrebno je uklopiti u izgrađenu strukturu naselja, na način da ne smanjuju preglednost raskrižja i ne remete sklad javnih zelenih površina. Njihov konačni smještaj i broj utvrdit će se sukladno tehničkim i sigurnosnim zahtjevima, te potrebama potrošača.

(11) Gdje god je moguće, potrebno je objedinjavati koridore i lokacije pojedinih infrastrukturnih građevina.

5.1. Prometna infrastruktura

Članak 126.a

(1) Planom se na razini koncepcijske razrade razvoja sustava i plansko-usmjeravajućeg značenja određuju osnove razvoja cestovnog i željezničkog, te poštanskog prometa i javne elektroničke komunikacijske infrastrukture.

(2) Poželjno je povezivanje postojećih kapaciteta prometne infrastrukture u integralni sustav s ciljem pružanja objedinjene prometne usluge. U tom smislu u budućnosti je moguće postojeću prometnu infrastrukturu, uključujući lokalitete postaja i drugih infrastrukturnih elemenata, rekonstruirati, mijenjati i prilagođavati navedenoj potrebi.

5.1.1. CESTOVNI PROMET

Članak 127.

(1) Mreža javnih cesta (koja obuhvaća državnu cestu, te županijske i lokalne prometnice) i nerazvrstanih cesta prikazana je na kartografskom prikazu br. 1. «Korištenje i namjena površina», u mjerilu 1:25.000. Na navedenom kartografskom prikazu, na pridruženoj službenoj kartografskoj podlozi (topografska karta), vidljivi su i ostali putevi koji zajedno s označenim cestama čine integralnu cestovnu mrežu Općine Sveti Ilija.

(2) Postojeća državna, županijske i lokalne, te nerazvrstane ceste utvrđene su ovim Planom temeljem propisa o razvrstavanju (Odluka nadležnog Ministarstva, odnosno Općine). Javne ceste su sljedeće:

Državne ceste

- D 3 - G.P. Goričan (granica R. Mađarske)-Čakovec-Varaždin-Breznički Hum-Zagreb-Karlovac-Rijeka (D8)

Županijske ceste

- Ž 2050 - A.G. Grada Varaždina - Beretinec - Sv. Ilija - Beletinec - Remetinec - N. Marof (D3)
- Ž 2086 - Sveti Ilija (Ž2050) - Tomaševac Biškupečki - D3
- Ž 2105 - D35 - Salinovec - Pece - Završje Podbelsko (Ž2050)

Lokalne ceste

- L 25075 - Turčin (Ž2048) - Križanec - D3
- L 25121 - Doljan (Ž2086) - Žigrovec - Seketin - D3
- L 25125 - Ledinec (Ž2066) - Briška - Beletinec - Krušljevec želj.stanica - Conari
- L 25127 - Beletinec (Ž2050) - Presečno - D3.

(3) Na navedenim cestama moguće su određene promjene u funkcionalnom (promjena kategorije) i prostornom smislu (promjena trase), u slučaju izgradnje zamjenskih ili novih pravaca, kao i u slučaju promjene razvrstavanja cesta temeljem posebnih propisa. Rekonstrukcija dionice ispravkom ili ublažavanjem loših tehničkih elemenata ceste ne smatra se promjenom trase.

(4) Na svim javnim cestama, potrebno je kontinuirano unapređivati prometno-tehničke i sigurnosne elemente u cilju poboljšanja zaštite sudionika u prometu i poboljšanje razine prometne usluge.

(5) Prilikom rekonstrukcije ili uređenja križanja cesta koja ujedno mogu biti i evakuacijski pravci prema dokumentima zaštite i spašavanja, križanja treba opremiti s uređajima za evakuaciju (za korištenje u iznimnim uvjetima).

(6) Standard nerazvrstanih cesta na području Općine treba unapređivati sukladno lokalnim propisima i planovima rekonstrukcija.

(7) Za sve nerazvrstane ceste za koje još nije formirana građevna čestica u katastarskim planovima, potrebno je istu formirati, te riješiti imovinsko-pravna pitanja sukladno posebnim propisima.

Članak 128.

(1) Prometna mreža, koju će biti potrebno razraditi unutar pojedinih većih neizgrađenih područja/zona, stambene zone u Svetom Iliji i područja/zona mješovite, pretežito stambene namjene u Beletincu i Krušljevcu) ne definira se ovim Planom s obzirom na njegovu razinu, već će se ista razraditi detaljnijom prostorno-planskom dokumentacijom (urbanističkim planom uređenja).

(2) Prometna mreža u gospodarskoj namjeni/zoni »Tomaševac-Križanec« definirana je u poglavlju 9.1.2. *Uvjeti provedbe s detaljnošću propisanom za UPU* (članak 198.d) i grafičkim prikazima 5a. i 5b, odnosno 5a-1. i 5b-1.

(3) Pristup gospodarskoj namjeni/zoni »Tomaševac-Križanec« osigurava se sa lokalne ceste 25075 i dodatno/alternativno sa županijske ceste Ž 2086,

stambenoj zoni u Svetom Iliji sa županijske ceste Ž 2086 ili Ž 2050 direktno ili preko postojećeg puta sa zapadne strane, a zoni mješovite, pretežito stambene namjene u Beletincu sa županijske ceste Ž 2050.

Članak 128.a

(1) U cilju zaštite javnih cesta potrebno je poštivati zaštitni pojas uz javne ceste sukladno važećoj zakonskoj regulativi (u vrijeme izrade 2. izmjena i dopuna Plana zaštitni pojas je propisan minimalno, 25 m obostrano za državnu cestu, 15 m obostrano za županijsku i 10 m obostrano za lokalnu cestu, mjereno od vanjskog ruba zemljišnog pojasa ceste).

(2) U slučaju potrebe za izgradnjom građevina i instalacija na javnoj cesti ili unutar zaštitnog pojasa javne ceste, potrebno je prethodno zatražiti uvjete/suglasnost nadležne službe, a u ovisnosti o kategoriji javne ceste.

(3) Postavljanje reklama, vizualnih i svjetlosnih efekata i sl. na javnim cestama i unutar propisanih zaštitnih pojaseva moguće je isključivo u skladu s posebnim propisima.

(4) Postava reklama uz ceste, izvan područja koje je regulirano posebnim propisima (zemljišni pojas i zaštitni pojas javne ceste), moguće je na mjestima i na način da se ne ometa promet i vidno polje vozača, tj. ne ugrožava sigurnost prometa.

(5) Najveća površina reklamnih panoa može iznositi 12 m², visina 5 m, te ne smiju biti postavljeni na manjem razmaku od 150 m.

(6) U slučaju postave velikih reklama i reklamnih panoa u blizini naselja ili na vrijednim i eksponiranim lokacijama, potrebno je zatražiti posebne uvjete nadležnog javnopravnog tijela za zaštitu kulturne baštine i zaštitu prirode, radi zaštite vrijednih vizura i krajobraza.

Članak 129.

(1) Sve javne prometne površine unutar građevinskog područja na koje postoji neposredan pristup s građevnih čestica ili su uvjet za formiranje građevne čestice moraju biti vezane na sustav javnih prometnica, a te se moraju projektirati, graditi i uređivati na način da se omogući vođenje druge infrastrukture.

(2) Prilaz, odnosno priključak s građevne čestice na javnu prometnu površinu/cestu treba detaljnije planirati urbanističkim planovima uređenja za područja za koja će se isti izrađivati, te projektirati i izvoditi sukladno posebnom propisu tako da se ne ugrožava javni promet.

(3) Posebne uvjete za izradu projektne dokumentacije i izgradnju priključka (planiranih ili rekonstrukciju postojećih) i prilaza na javne ceste utvrđuju nadležna javnopravna tijela temeljem posebnih propisa (u vrijeme izrade 2. izmjena i dopuna Plana - *Zakon o cestama* - »Narodne novine«, broj 84/11, 22/13, 54/13, 148/13 i 92/14 i *Pravilnik o uvjetima za projektiranje i izgradnju priključaka i prilaza na javnu cestu* - »Narodne novine«, broj 95/14).

Članak 130.

Prilikom uređenja postojeće ulične mreže, kao i otvaranja novih ulica, potrebno je voditi računa da minimalna širina koridora između uličnih ograda omogućuje izgradnju dvosmjernog kolnika i pješačkih staza, da se na križanjima osigura izvedba minimalnog radijusa od

6,0 m, a u slučaju teretnog i/ili autobusnog prometa i više, a sukladno posebnim propisima.

Članak 131.

(1) Ulicom se smatra svaka cesta ili javni put unutar građevinskog područja uz koju se izgrađuju ili postoje stambene ili druge građevine, te na koju te građevine imaju izravan pristup.

(2) Državne, županijske ili lokalne ceste (javne ceste), kao i nerazvrstane ceste, smatraju se tom vrstom ceste kad su u funkciji ulice u naselju.

Ulica iz stavka 1. ovog članka mora imati najmanju kolovoznu širinu 5,5 m (za dvije vozne trake), odnosno 3,5 m (za jednu voznu traku).

(3) Iznimno od stavka 3. ovog članka, postojeća izvedena ulica može imati i manju širinu kolnika od 3,5 m, ali ne manju od 3,0 m. Pristupni putovi do građevnih čestica moraju biti široki min. 3,0 m, a dužine najviše 50,0 m, osim izuzetno do 100 m u izgrađenim dijelovima naselja gdje nije moguće postići veću širinu puta od 3 m.

(4) Samo jedna vozna traka može se izgrađivati iznimno na preglednom dijelu ulice, pod uvjetom da se na svakih 100 m uredi ugibalište, odnosno u slijepim ulicama čija dužina ne prelazi 100 m na preglednom dijelu ili 50 m na nepreglednom.

(5) Za potrebe nove izgradnje na neizgrađenom dijelu građevinskog područja koje se širi u potezu uz državnu cestu treba osnivati zajedničku sabirnu ulicu preko koje će se ostvariti direktan pristup na javnu prometnu površinu, a sve u skladu s posebnim uvjetima nadležnog javnopravnog tijela koje upravlja prometnicom na koju se priključuje.

Članak 132.

(1) Najmanja udaljenost regulacijske linije od ruba kolnika treba osigurati mogućnost izgradnje odvodnog jarka, usjeka nasipa, bankine i nogostupa, a ne može biti manja od one određene u članku 44. ovih Odredbi.

(2) Izuzetno, uz kolnik se može osigurati izgradnja nogostupa samo uz jednu stranu ulice, a slijepa ulica se može izvesti kao jedinstvena kolno pješačka površina bez nogostupa ili s nogostupom samo uz jednu njenu stranu, u istoj razini.

(3) U koridoru ulice unutar naselja treba predvidjeti uređenje pločnika za kretanje pješaka u širini koja ovisi o pretpostavljenom broju korisnika, ali ne manjoj od 0,80 m, a u slučaju uređenja pješačko-biciklističke staze u širini najmanje 1,50 m.

(4) Širina biciklističke staze za jedan smjer vožnje koja se izvodi izdvojeno treba biti min. 1,0 m, a ukoliko se izvodi uz kolnik treba imati zaštitni pojas od kolnika u širini min 0,50 m. Nagib biciklističke staze u pravilu ne bi smio biti manji od 1,5% veći od 4%.

(5) Ukoliko se biciklistička staza iznimno označava horizontalnom signalizacijom slobodni profil za biciklističku stazu iznosi minimalno od 1,30 m, a u tu širinu uključuje se širina biciklističke staze od minimalno 0,8 m i sigurnosni zaštitni pojas prema kolniku od minimalno 0,50 m.

(6) Iznimno, ukoliko lokalne prilike ne omogućavaju izvedbu kolnika i pješačkih hodnika u minimalnim

širinama, preporučljivo je urediti jedinstvene pješačko-kolne površine ukupne minimalne širine 5,5 m, što se prvenstveno odnosi na slijepe ulice.

(7) Ne dozvoljava se izgradnja građevina, zidova i ograda, te podizanje nasada koji sprječavaju proširivanje preuskih ulica, uklanjanje oštih zavoja, te zatvaraju vidno polje vozača i time ometaju promet.

Članak 133.

(1) Sve prometne površine trebaju biti izvedene bez arhitektonskih barijera tako da budu pristupačne i osobama s invaliditetom i smanjenom pokretljivošću.

(2) Javne prometne površine moraju prema posebnim propisima zadovoljavati uvjetima protupožarnog puta.

Članak 134.

(1) Za potrebe korištenja poslovnih, proizvodnih, servisnih, sportsko-rekreacijskih, javnih i društvenih i sličnih građevina utvrđuje se obaveza osiguranja parkirališnih ili garažnih mjesta za osobna ili teretna vozila.

(2) Dimenzioniranje minimalnog broja parkirališno-garažnih mjesta (PGM) za građevine iz prethodnog stavka utvrđuje se na osnovu normativa iz sljedeće tablice:

Namjena građevine	broj mjesta na:	potreban broj mjesta
1. Proizvodni i skladišni prostori	1 zaposlenik**	0,4 PGM
2. Obrti i servisi	3 zaposlenika**	1 PGM
3. Uredski prostori	100 m ² *	2 PGM
4. Trgovina	100 m ² *	4 PGM
5. Robna kuća	100 m ² *	2,5 PGM
5. Banka, pošta, usluge i sl.	100 m ² *	4 PGM
6. Ugostiteljstvo	100 m ² *	4 PGM
7. Višestambene građevine	1 stan	1,5 PGM
8. Obiteljska stambena izgradnja	1 stan	1 PGM

* korisnog prostora; ** maksimalan br. radnika u jednoj smjeni

(3) Smještaj potrebnog broja parkirališnih mjesta treba predvidjeti na građevnoj čestici ili u njejoj neposrednoj blizini (kupnjom ili zakupom zasebnih čestica), a izuzetno i na javnoj površini, uz prethodno odobrenje Općine ili pravne osobe koja upravlja javnom površinom.

(4) Za ostale sadržaje kao što su višenamjenske dvorane, sportsko-rekreacijske građevine, škole i predškolske ustanove, zdravstvene, vjerske i slične građevine, broj potrebnih parkirališnih i garažnih mjesta orijentacijski se utvrđuje prema sljedećoj tablici, uz mogućnost prilagodbe prema lokalnim potrebama:

Namjena građevine	broj mjesta na:	potreban broj mjesta
1. Višenamjenske dvorane	1 gledatelj	0,1 PGM
2. Sportsko-rekreacijske građevine	1 gledatelj	0,2 PGM
3. Škole i predškolske ustanove	1 zaposlenik	2,0 PGM
4. Zdravstvo	100 m ² korisnog prostora	2,0 PGM
5. Vjerske građevine	1 sjedalo	0,1 PGM

Članak 135.

(1) Na javnim parkiralištima potrebno je osigurati parkirališta za vozila invalida i to najmanje 5% od ukupnog broja parkirališnih mjesta, odnosno najmanje jedno parkirališno mjesto na parkiralištima s manje od 20 parkirališnih mjesta.

(2) Na području Općine svrhovito je osigurati biciklističke parkirališne površine uz građevine pojedinih namjena (poslovne i proizvodne, obrazovne, sportsko-rekreacijske namjene). Ukoliko se osiguravaju navedene površine njihov minimalan kapacitet određuje se ovisno o vrsti građevina uz koji se površina uređuje, a prema sljedećoj tablici:

Vrsta građevine	Minimalan broj parkirališnih mjesta za bicikle (pmb)
1. Poslovne i proizvodne djelatnosti	1 pmb/100 m ² bruto površine (za zaposlene)
2. Trgovački centar	5 pmb/100 m ² bruto površine (za posjetitelje)
3. Obrazovna ustanova	2 pmb/5 učenika ili zaposlenika
4. Sportsko-rekreacijski centar/ sportska dvorana	10 pmb/ 100 sjedala (za posjetitelje)

Članak 136.

Na javnim cestama i ulicama po kojima se odvija javni prijevoz putnika mogu se graditi autobusna stajališta s nadstrešnicama za putnike, čija širina mora biti najmanje 2 m.

Članak 137.

(1) Uz cestovne prometnice, unutar i izvan građevinskog područja mogu se locirati benzinske postaje, koje se moraju graditi sukladno posebnim propisima, uz mogućnost izgradnje pratećih uslužnih sadržaja (trgovačkih, ugostiteljskih, servisnih, praonice i sl.).

(2) Prilikom izgradnje sadržaja iz prethodnog stavka, minimalno 30% građevne čestice mora biti ozelenjeno, te mora biti osiguran prostor za parkiranje na čestici.

5.1.2. ŽELJEZNIČKI PROMET

Članak 138.

(1) Područjem Općine prolazi željeznička pruga za regionalni promet R201 Zaprešić-Zabok-Varaždin. Pruga je ucrtana na kartografskom prikazu br. 1. »Korištenje i namjena površina«, u mjerilu 1: 25000.

(2) Na području Općine se uz navedenu prugu nalaze željeznička stajališta Sveti Ilija i Krušljevec, te osam željezničko-cestovnih prijelaza (detaljniji podaci o stajalištima i prijelazima navedeni su u *Obrazloženju*, poglavlje 3.5. *Razvoj infrastrukturnih sustava, 3.5.1. prometni infrastrukturni sustavi*).

Članak 138.a.

(1) Zaštitni pružni pojas čini zemljište s obje strane željezničke pruge obostrano od kolosijeka, širine po 100 m, mjereno vodoravno od osi krajnjeg kolosijeka, kao i pripadajući zračni prostor.

(2) U zaštitnom pojasu u pravilu se gradi potrebna željeznička infrastruktura, tj. građevine i uređivanje površina za potrebe željeznice, a sukladno posebnim propisima o željeznici i željezničkoj infrastrukturi.

(3) Za izgradnju građevina, postrojenja, uređaja i svih vrsta vodova u zaštitnom pružnom pojasu za potrebe vanjskih korisnika potrebno je pribaviti posebne uvjete nadležnog javnopravnog tijela (HŽ Infrastruktura d.o.o.) sukladno posebnim propisima (u vrijeme izrade 2. izmjena i dopuna Plana primjenjuju se slijedeći propisi: Pravilnik o željezničkoj infrastrukturi - »Narodne novine«, broj 127/05 i 16/08 i Pravilnik o općim uvjetima za građenje u zaštitnom pružnom pojasu - »Narodne novine«, broj 93/10).

(4) Za budući razvoj, odnosno radi osposobljavanja željezničke pruge za veće brzine potrebno je osigurati koridor od 22,5 m obostrano od postojeće pruge. Unutar tog koridora nije moguća izgradnja novih građevina.

(5) Na područjima gdje pruga prolazi u usjeku ili zasjeku nove građevine koje se prema posebnim propisima mogu graditi u zaštitnom pružnom pojasu se u pravilu grade na udaljenosti od najmanje 12 m od ruba usjeka ili zasjeka.

(6) Na područjima gdje je pruga položena na padini sklonoj klizanju (klizno područje) u zaštitnom pojasu ne smije se graditi ništa, osim iznimno uz posebne dokaze o stabilnosti padine, pruge i građevine.

(7) Ceste uz prugu mogu se graditi na udaljenosti od najmanje 8 m mjereno vodoravno od osi najbližeg kolosijeka do ruba ravnika posteljice (donjeg ustroja) ceste.

(8) Građevine koje premošćuju prugu nadvožnjakom, nathodnikom i drugim konstrukcijama moraju biti udaljene 3,5 m od osi pruge i 6,5 m visoke od gornjeg tračničkog ruba do donjeg ruba građevine.

(9) U zaštitnom pojasu ne smiju se otvarati kamenolomi, niti graditi građevine ni odlagališta, koji stvaraju smrad, onečišćuju zrak, oduzimaju zraku kisik ili čine zrak zapaljivim ili eksplozivnim.

(10) Radi zaštite od požara u zaštitnom pojasu, građevine koje se u njemu mogu graditi moraju se graditi na slijedećim udaljenostima od osi najbližeg kolosijeka:

- građevine od nezapaljivog gradiva - 12 m
- građevine od drvenog gradiva te skladišta drva - 20 m
- građevine pokrivene slamom, trskom i slično, stogovi stijena, obrada i cijepanje drva - 50 m
- skladišta za plinove pod tlakom - 20 m
- postrojenja i skladišta za zapaljive tekućine - prema posebnim propisima.

(11) Postojeće građevine, odnosno građevne čestice ili njihovi dijelovi na kojima su pravno izgrađene građevine, a koje se nalaze unutar koridora predviđenog za razvoj željeznice (22,5 m obostrano uz željezničku prugu), zadržavaju se kao postojeći, izgrađeni dio građevinskog područja naselja.

(12) Za bilo kakve zahvate na takvim građevinama, kao i na građevnim česticama, odnosno dijelovima čestica koje se nalaze unutar navedenog pojasa željezničke pruge, obvezno je u postupku pribavljanja propisanog dokumenta za lociranje/građenje pribaviti posebne uvjete/suglasnost nadležnog tijela koje upravlja željeznicama, sukladno posebnim propisima.

(13) Način rješavanja pojedinih željezničko-cestovnih prijelaza definirat će se sukladno zakonskoj regulativi kojom se uređuje željeznička infrastruktura, a moguća je denivelacija, ukidanje i uvođenje i drugih prijelaza ukoliko se kroz projektno-tehničku dokumentaciju pokaže da za to postoje prostorne mogućnosti i ekonomska opravdanost.

5.1.3. POŠTA I JAVNE TELEKOMUNIKACIJE

Pošta

Članak 138.b

Ovim Planom zadržava se postojeća jedinica poštanske mreže (poštanski ured) u naselju Sveti Ilija, te s obzirom da ista zadovoljava postojeće i buduće potrebe, ne planiraju se druge jedinice.

Linijaska i točkasta infrastruktura i mreža fiksnih komunikacija

Članak 139.

(1) Područjem Općine prolazi magistralni komunikacijski vod, te lokalni (mjesni i međumjesni) vodovi. Drugi magistralni vodovi se ne planiraju.

(2) Radi osiguranja dovoljnog broja telefonskih priključaka svim kategorijama korisnika u budućnosti, kao i najvećeg mogućeg broja spojnih veza, moguće je povećanje kapaciteta komunikacijske infrastrukture.

(3) Ovim Prostornim planom predviđena je izgradnja novog pristupnog čvora i pripadajuće mreže u Beletincu, kao i rekonstrukcija postojeće TK mreže uz odgovarajuća proširenja. Postizanje veće iskorištenosti i iskoristivosti mreže vršit će se u skladu s propisima i tehničkim uvjetima distributera.

(4) Svu potrebnu komunikacijsku infrastrukturu u fiksnoj, nepokretnoj mreži (za pružanje javnih komunikacijskih usluga putem elektroničkih komunikacijskih vodova) - mjesne i međumjesne TK kabele (mrežne, svjetlovodne i koaksijalne), kao i elektroničku komunikacijsku, kabelsku kanalizaciju - KK), ukoliko nije Planom drugačije određeno, u pravilu treba polagati podzemno u koridorima postojećih, odnosno planiranih prometnica ili koridorima druge infrastrukture, uglavnom uz regulacijsku liniju ograda, uvažavajući u načelu odredbe članka 126. Za polaganje komunikacijske infrastrukture (za korisničke vodove) moguće je koristiti i pješačke staze ili javne zelene površine. Polaganjem komunikacijske infrastrukture potrebno je osigurati brz i jednostavan način priključenja postojećih i novih građevina na elektroničku komunikacijsku mrežu.

(5) Izuzetno, samo radi bitnog skraćivanja trase i kada je to moguće, koridor podzemnih vodova se može smjestiti i izvan koridora prometnica, pješačkih staza i zelenih površina, vodeći računa o vlasništvu.

(6) Za potrebe planiranih, proširenih i novih područja/zona namjena potrebno je proširiti i postojeću elektroničku komunikacijsku mrežu, a razrada proširene elektroničke komunikacijske mreže utvrdit će se detaljnijom planskom dokumentacijom (UPU-om za područjima za koja se isti planira), odnosno projektnom dokumentacijom na područjima na kojima se UPU-i ne rade i nisu propisani uvjeti provedbe, te sukladno tehničkim uvjetima/smjernicama nadležnog javnogopravnog tijela.

(7) Kod proširenja mreže telekomunikacija na planirana, još neizgrađena područja, prilikom smještaja vodova komunikacijske infrastrukture na područjima određenih namjena (prema prikazanom kartografskom prikazu 1. *Korištenje i namjena površina* i 4. *Građevinska područja naselja*), vodove treba smještavati u rubnim dijelovima građevnih čestica gdje god je to moguće, radi bolje iskoristivosti čestica.

(8) Prema potrebi moguće je postavljanje svjetlovodnih razdjelnih vanjskih ormara - postavom na stup ili s postoljem za smještaj pasivne opreme (svjetlovodna pristupna mreža topologije P2MP).

(9) Izgrađenu komunikacijsku infrastrukturu moguće je dograditi/rekonstruirati ili proširiti izgradnjom zamjenske/nove infrastrukture radi implementacije novih tehnologija i/ili kolokacija, odnosno potreba novih operatora, vodeći računa o pravu zajedničkog korištenja od strane svih operatora/koncesionara, a prema načelima koja vrijede za novu elektroničku komunikacijsku infrastrukturu.

(10) Prilikom izgradnje novih planiranih sadržaja i prometnica, kao i prilikom definiranja i uređenja novih građevnih čestica (osobito u proširenim i novoplanira-

nim područjima/zonama) potrebno je na odgovarajući način uvažavati postojeću elektroničku komunikacijsku infrastrukturu.

Članak 139.a

(1) Bilo bi svrhovito razraditi mrežu, te izgraditi potpunu, integriranu KK infrastrukturu (kabelsku kanalizaciju), za ukupno građevinsko područje u obuhvatu Plana, a kapacitete i trase, te veličine zdenaca KK i broj cijevi odrediti sukladno planiranoj koncentraciji pojedinih namjena (posebice stambene i poslovne). Mrežu KK bi svakako trebalo graditi za planiranu infrastrukturu novih - neizgrađenih zona namjena i to istovremeno sa gradnjom novih prometnica.

(2) KK infrastrukturu je moguće graditi obostrano uz prometnice, širine 1 m.

(3) Nakon izgradnje KK infrastrukture/kabelske kanalizacije potrebno je postojeće kapacitete izmjestiti u novoizgrađenu KK infrastrukturu.

(4) Privode KK omogućiti za sve građevne čestice u građevinskom području (eventualno izuzev za izdvojeno građevinsko područje izvan naselja).

(5) Glavne trase KK treba usmjeriti na postojeću komutaciju, a u rubnim dijelovima potrebno je predvidjeti mogućnost postave montažnih komutacijsko-distributivnih čvorova kabinetskog tipa, dimenzije 2x1x2 m. Za lokaciju čvora je potreban elektroenergetski priključak, no nije potrebno formirati zasebnu katastarsku česticu. U rubnim dijelovima moguće je realizirati i zračne distributivne Cu i FTTx mreže, uz zajedničko korištenje postojećih elektroenergetskih stupova kao i ugradnju novih telekomunikacijskih stupova.

(6) Kod izrade detaljnijih dokumenata prostornog uređenja i projektne dokumentacije nakon izgrađene KK infrastrukture, potrebno je planirati uporabu postojećeg slobodnog prostora u izgrađenoj KK, primjenom tehnologije mikrocijevi namijenjenih za mikro-svjetlosne kabele.

(7) Cijevi malog promjera i promjera do 50 mm su uobičajeno rješenje pri gradnji KK, a mikrocijevi se polažu kao mikrocijevna struktura u rov pored cijevi malog promjera ili umjesto njih. Gradnja kabelske kanalizacije se može izvesti i tehnologijom minirovova i mikrorovova.

(8) Distribucijski čvorovi svjetlovodne distribucijske mreže smještavaju se u tipskom uličnom ormaru i postavljaju nad trasom postojeće kabelske kanalizacije.

Članak 139.b

(1) U cilju postizanja što višeg nivoa komunalnog uređenja moguća je postava adekvatnog broja javnih telefonskih govornica.

(2) Javne telefonske govornice smještavaju se prvenstveno uz sadržaje javnih i društvenih djelatnosti i glavna prometna raskrižja u naseljima.

(3) Prilikom postave javnih govornica potrebno je osigurati pristup osobama s invaliditetom ili slabije pokretnih osoba.

Članak 139.c

(1) Strategijom razvoja širokopojasnog pristupa internetu, razvoj elektroničke komunikacijske infrastruk-

ture proglašen je od interesa za Republiku Hrvatsku i predstavlja jedan od preduvjeta razvoja suvremenog gospodarstva.

(2) Ovim Planom se omogućava eventualno potrebno pojačavanje koridora elektroničke komunikacijske infrastrukture koja Hrvatsku povezuje (kabelski) sa susjednim zemljama, kao i koridora koji povezuju županije, te gradove u Republici Hrvatskoj.

Pokretne komunikacije

Članak 140.

(1) Elektronička komunikacijska infrastruktura (EKI) i povezana oprema u pokretnim mrežama dijeli se prema načinu postavljanja na EKI i povezanu opremu na postojećim građevinama (antenski prihvat) i EKI i povezanu opremu na samostojećim antenskim stupovima.

(2) Na području Općine može se graditi elektronička komunikacijska infrastruktura za pružanje komunikacijskih usluga putem elektromagnetskih valova bez korištenja vodova, za potrebe pokretne komunikacijske infrastrukture (izgradnjom elektroničke komunikacijske infrastrukture i povezane opreme na samostojećim antenskim stupovima u zonama elektroničkih komunikacija, ili kao antenske krovne prihvate na postojećim građevinama) i infrastrukture u radiodifuzijskim mrežama.

(3) U razvoju postojećih javnih sustava pokretne komunikacije planira se poboljšanje pokrivanja, povećanje kapaciteta mreža i uvođenje novih usluga i tehnologija (UMTS i sustavi sljedećih generacija).

(4) Postupak ishođenja propisane dokumentacije za lociranje i građenje (postavljanje) nove elektroničke komunikacijske infrastrukture i povezane opreme u pokretnim mrežama provodit će se temeljem i u skladu s Prostornim planom Varaždinske županije (PPŽ) kao planom šireg područja, odnosno smjernicama propisanim Odredbama za provođenje i posebnim grafičkim prikazom tog Plana, te posebnim uvjetima nadležnih javnopravnih tijela.

(5) Na području Općine nema antenskih stupova pokretne komunikacijske mreže, već su planirane zone elektroničke komunikacijske infrastrukture za postavu antenskih stupova (u radijusu od 750 m do 1500 m). Zone elektroničke komunikacijske infrastrukture su ucrtane kao informacija na kartografskom prikazu 2a. *Infrastrukturni sustavi, Pošta i telekomunikacije i energetski sustav*, a temeljem PPŽ-a i posebne Uredbe (*Uredba o mjerilima razvoja elektroničke komunikacijske infrastrukture i druge povezane opreme* - »Narodne novine«, broj 131/12 i 92/15 - Dodatak 2.).

(6) Unutar zone elektroničke komunikacijske infrastrukture uvjetuje se gradnja samostojećeg antenskog stupa takvih karakteristika da može prihvatiti više operatora, odnosno prema tipskom projektu potvrđenom rješenjem Ministarstva zaštite okoliša, prostornog uređenja i graditeljstva.

(7) Iznimno, ukoliko lokacijski uvjeti ne dozvoljavaju izgradnju jednog stupa koji ima takve karakteristike da ne može primiti sve zainteresirane operatore (visina i dr.) dozvoljava se izgradnja nekoliko nižih stupova

koji na zadovoljavajući način mogu pokriti planirano područje signalom.

(8) Ukupan broj i konkretne lokacije pojedinih antenskih stupova pokretne komunikacijske mreže treba optimizirati s obzirom na prirodne i krajobrazne vrijednosti i vrijednosti izgrađenih struktura i to na način da potrebna pokrivenost područja kvalitetnim signalom bude osigurana postavom najmanjeg mogućeg broja osnovnih postaja.

(9) Telekomunikacijski sustavi raznih korisnika (operatora - koncesionara) koji se vežu na antenske stupove, moraju se, gdje god je to moguće, grupirati na jedan antenski stup.

(10) Uz elektroničku komunikacijsku infrastrukturu pokretnih komunikacija i povezane opreme na antenskim stupovima moguće je postavljanje elektroničke komunikacijske infrastrukture pokretnih komunikacija i povezane opreme na postojećim građevinama, kao krovni antenski prihvat, a sukladno Odredbama za provođenje Prostornog plana Varaždinske županije, te posebnim uvjetima nadležnih javnopravnih tijela. Lokacije ove elektroničke komunikacijske infrastrukture nisu ucrtane u grafički dio Plana. U neposrednoj blizini dobara zaštićene kulturne ili prirodne baštine postava krovni prihvat treba se izvoditi sukladno posebnim uvjetima tijela nadležnog za zaštitu kulturne, odnosno prirodne baštine.

Članak 141.

(1) Građevine elektroničke komunikacijske infrastrukture i povezane opreme moraju se načinom izgradnje i hortikulturnim zahvatima maksimalno moguće uklopiti u prostor u kojem se grade, odnosno postavljaju, a ovisno o posebnim propisima.

(2) Ostali detaljniji uvjeti smještanja, izgradnje i postave antenskih stupova i krovni prihvat pokretne mreže definirani su Prostornim planom Varaždinske županije i primjenjuju se i za područje Općine Sveti Ilija.

(3) U postupku pribavljanja propisane dokumentacije, te prilikom gradnje građevina iz ovog članka potrebno je pridržavati se i posebnih uvjeta sigurnosti, zaštite i spašavanja, zaštite okoliša i krajobraza, te zaštite kulturne i prirodne baštine, sukladno Odredbama za provođenje Prostornog plana Varaždinske županije.

Članak 142.

Elektroničku komunikacijsku infrastrukturu i povezanu opremu (uključivo kućne telekomunikacijske instalacije), kako u nepokretnoj, tako i pokretnoj mreži, treba projektirati i izvoditi sukladno posebnim propisima iz područja elektroničke komunikacijske infrastrukture, te posebnim uvjetima nadležnih javnopravnih tijela.

Radiodifuzijske mreže

Članak 143.

(1) Područjem Općine prolazi radijski koridor mikrovalnih veza OIV Brezje - Kalnik.

(2) Koridor je ucrtan u grafički dio Plana, u kartografski prikaz 2a. *Infrastrukturni sustavi, Pošta i telekomunikacije i energetski sustav*.

5.2. Druga infrastruktura

5.2.1. ENERGETSKI SUSTAV

Elektroenergetika

Članak 144.

(1) Područjem Općine prolazi 35 kV i 110 kV dalekovodi, te zračni dalekovodi 10 kV i kabelski podzemni 10 (20) kV vodovi, kao i određeni broj trafostanica TS 10 (20) kV.

(2) Uz postojeći 110 kV dalekovod određuje se ukupni zaštitni koridor širine 40 m (20 m s obje strane), a uz 35 kV DV zaštitni koridor širine 10 m (5 m s obje strane), za potrebe pristupa, održavanja, eventualnih popravaka ili rekonstrukcije istog.

(3) U zaštitnim koridorima dalekovoda ne dozvoljava se gradnja stambenih, poslovnih ni drugih sličnih građevina. Svaka eventualna gradnja u rubnom području zaštitnog koridora ili njegovo presijecanje drugom infrastrukturom mora se regulirati primjenom posebnih tehničkih propisa koji određuju odnos dalekovoda i ostalih objekata ili sudionika u prostoru.

(4) Kod trase dalekovoda kroz šumsko područje širina koridora se određuje tako da u slučaju pada stabla isto ne dosegne najbliže vodiče dalekovoda.

(5) Za sve eventualne zahvate u koridorima 110 i 35 kV dalekovoda potrebno je ishoditi posebne uvjete nadležnih javnopravnih tijela (službe HEP-a).

Članak 144.a

(1) Napajanje električnom energijom postojećih i budućih potrošača na području Općine osigurano je iz trafostanica TS 10 (20) kV.

(2) Svrhovito je izraditi detaljnije elaboracije opremljenosti naselja električnom energijom, na osnovu kojih bi se dala optimalna rješenja snabdijevanja električnom energijom pojedinih naselja ili dijelova naselja. Osobito se to odnosi na planirana proširena i nova područja/zone namjena (gospodarske, stambene i druge zone), za koje je potrebno sagledati tehničke uvjete priključenja područja/zona na elektroenergetsku mrežu i uređenja međusobnih odnosa, a radi priključena građevina unutar područja/zona na mrežu.

(3) Daljnje širenje 10 (20) kV mreže i izgradnja novih trafostanica odvijat će se sukladno potrebama potrošača i mogućnostima nadležnog javnopravnog tijela (HEP-a), uz potrebno poboljšanje kvalitete postojeće mreže. Potrebno je odgovarajućim tehničkim rješenjima osigurati sigurnost napajanja područja. Detaljnije definiranje vodova i građevina elektroopskrbe, osobito za proširena i nova područja/zone, kao i potreba rekonstrukcije postojećih, razradit će se detaljnijim dokumentima prostornog uređenja (UPU-om za područja za koja će se isti izrađivati) i projektnom dokumentacijom.

(4) Ovim Planom se, temeljem planova nadležnog javnopravnog tijela (distributera) u cilju unaprjeđenja postojećeg stanja planira nova trafostanica 10 (20) kV Beletinec u južnom dijelu naselja Beletinec, te izgradnja spojnog kabela 10 (20) kV (trasom postojeće prometnice) između trafostanica Beletinec 2 i Krušljevec.

Planira se i izgradnja kabela 10 (20) kV u naselju Seketin, na području Glavić, a realizirat će se kada i ukoliko bude potrebe u budućnosti.

(5) U planiranju daljnjih potreba za električnom energijom potrebno je voditi računa i o planovima javnopravnih tijela nadležnih za elektroopskrbu, u smislu ukidanja 35 kV i prelazak na 20 kV naponski nivo.

(6) Podzemni vodovi se u pravilu moraju polagati uzduž postojećih prometnica, odnosno sukladno članku 126. ovih Odredbi. Pri izgradnji unutar građevinskih područja mora se voditi računa o zračnim vodovima, tj. moraju se poštivati minimalne propisane udaljenosti.

(7) Prilikom izvođenja ostalih infrastrukturnih i drugih instalacija potrebno je uskladiti dinamiku njihovog izvođenja s dinamikom izgradnje elektroenergetske infrastrukture.

(8) Postojeći dalekovodi napona 10 kV mogu se prema potrebi, rekonstrukcijom po njihovim postojećim trasama i pripadnim koridorima, preoblikovati u dalekovode ili kabele više naponske razine i povećane prijenosne moći, a njihove trase na pojedinim dijelovima se mogu prilagoditi novom stanju u prostoru i rekonstruirati/izgraditi sukladno tehničkim propisima koji reguliraju način i uvjete izgradnje elektroenergetskih građevina.

(9) Postojeće zračne 10 kV vodove treba postupno zamijeniti podzemnim energetskim kabelima sukladno konfiguriranju nove 10 (20) kV kabelske mreže i usklađeno s namjenom prostora, te mogućnostima.

(10) Za sva izmještanja, rekonstrukciju i zaštitu postojeće elektroenergetske infrastrukture nadležno je javnopravno tijelo za elektroopskrbu, odnosno elektroprijenos.

(11) Postojeći i planirani elektroenergetski vodovi i građevine prikazani su orijentacijski u grafičkom dijelu Plana, u kartografskom prikazu 2a. *Infrastrukturni sustavi, Pošta i telekomunikacije i energetski sustav.* Dozvoljena su moguća odstupanja trasa planiranih energetskih građevina prema općim smjernicama ovog poglavlja, navedenim u članku 126. stavak 2.

Članak 144.b

(1) Javna rasvjeta se izvodi i izvodit će se u sklopu postojeće i buduće niskonaponske mreže.

(2) U područjima/zonama planirane izgradnje, javnu rasvjetu treba graditi u skladu s prostornim planom užeg područja (UPU-a) za prostore za koje će se isti izrađivati, odnosno prema projektnoj dokumentaciji.

(3) Javna rasvjeta može se izvoditi i korištenjem alternativnih izvora energije (primjerice sunčeve energije).

Članak 145.

(1) Na području Općine moguće je graditi manje energetske građevine (elektrane/ kogeneracijska postrojenja) koje koriste obnovljive izvore energije: vodu, sunce, vjetar, biomasu, bioplin i sl., u skladu sa smjernicama Odredbi za provođenje ovog Plana. Navedene građevine (osim onih koje koriste vodu kao izvor energije) prioritetno bi se trebale smještavati unutar područja/zona gospodarske namjene - proizvodne i poslovne zone.

(2) Ovim Planom se planira mogućnost izgradnje male hidroelektrane korištenjem vodnog potencijala

rijeke Bednje, instalirane snage do 200 kW, za koju će se prethodno izraditi studijska dokumentacija. Moguće lokacije male hidroelektrane prikazane su orijentacijski simbolom u kartografskom prikazu 2a. *Infrastrukturni sustavi, Pošta i telekomunikacije i energetski sustav* i to kao varijante lokacije. Simboli prikazuju načelne varijantne lokacije, u čijem je okruženju moguće odabrati odgovarajuću lokaciju za smještaj male hidroelektrane, odnosno izgradnju potrebnih građevina.

(3) Odabir lokacije male hidroelektrane izvršit će se temeljem detaljnije studijske, odnosno idejne dokumentacije i procjene utjecaja na okoliš, te uz suglasnost javnopravnog tijela nadležnog za upravljanje vodama rijeke Bednje (»Hrvatske vode«).

(4) Građevine i uređaje u sklopu male hidroelektrane potrebno je projektirati i graditi sukladno posebnom propisu o vodama tako da:

- omogućavaju vraćanje voda u vodotok i druga vodna tijela,
- ne smanjuju postojeći opseg korištenja voda za vodoopskrbu, navodnjavanje i druge namjene ili ne sprječavaju korištenje voda za druge namjene u skladu s posebnim propisom i planom utvrđene namjene površina,
- ne smanjuju stupanj zaštite od štetnog djelovanja voda i ne otežavaju provedbu mjera takve zaštite,
- ne pogoršavaju zdravstvene prilike i ne utječu negativno na stanje voda,
- ne ugrožavaju život i zdravlje ljudi, ne uzrokuju štetu na vodama i vodnom okolišu, na drugim sastavnicama okoliša, na okolišu u cjelini, na imovini i na zakonu utemeljenim interesima drugih osoba,
- ne otežavaju pješački, cestovni i željeznički promet.

(5) Potrebno je koristiti takvo tehničko rješenje koje se uklapa u postojeće stanje s minimalnim učinkom u pogledu utjecaja na navedene elemente u prethodnom stavku, te za isto pribaviti posebne uvjete nadležnog javnopravnog tijela koje upravlja vodama rijeke Bednje, kao i uvjete tijela koje upravlja elektroenergetskim sustavom.

(6) Za zahvate u okviru izgradnje male hidroelektrane potrebno je provesti postupak procjene utjecaja na okoliš sukladno posebnim propisima koji uređuju područje zaštite okoliša.

(7) U okviru postrojenja male hidroelektrane mogu se graditi odgovarajuće građevine i objekti (HE postrojenje), elektrostrojarska oprema, rasklopno postrojenje i druge potrebne prateće građevine i objekti, te su mogući zahvati radi osiguranja spajanja male hidroelektrane na postojeći elektroenergetski sustav i uređenja pratećih površina (uređenje područja uz vodotok, formiranje prolaza za riblje vrste i dr.).

(8) Prema potrebi je moguće formiranje manje akumulacije (unutar koridora vodotoka), koja će se definirati na osnovi tehničko-ekonomske analize ovisno o izboru lokacije HE postrojenja, te uvažavajući elemente zaštite okoliša i prirode propisane ovim Planom i posebnim propisima.

(9) Za predviđenu izgradnju male hidroelektrane potrebno je formirati odgovarajuću građevnu česticu ili više čestica.

Plinoopskrba

Članak 146.

(1) Plinifikacija područja Općine Sveti Ilija u osnovi se razvija sukladno »*Studiji opskrbe prirodnim plinom Županije varaždinske*«, te izvedbenoj tehničkoj projektnoj dokumentaciji.

(2) Područje Općine je dobro pokriveno postojećom plinskom mrežom, te se planiraju manja proširenja uglavnom u brežnim područjima naselja Seketin, Križanec i Beletinec.

(3) Proširenje plinske distributivne mreže moguće je ovisno o potrebama na prostorima proširenja građevinskog područja, te na većim neizgrađenim područjima/zonama namjena (uglavnom gospodarske i stambene namjene).

(4) Planom su definirani i u kartografskom prikazu 2a. *Infrastrukturni sustavi, Pošta i telekomunikacije i energetski sustav* prikazani samo kapitalni vodovi magistralnog i lokalnog plinovoda (postojećeg i planiranog koji je prikazan orijentacijski), a detaljniji razvod planirane/proširene lokalne plinske mreže, definirat će se detaljnijom dokumentacijom (projektnom dokumentacijom, odnosno UPU-om za područja za koja će se takav plan izrađivati, te studijom opravdanosti i/ili drugom dokumentacijom nadležnog javnopravnog tijela). Za područja za koja su ovim Planom definirani uvjeti provedbe s detaljnošću propisanom za UPU uvjeti izgradnje distributivne mreže definirani su u poglavlju 9.1.2.

(5) Dinamika realizacije planiranih rješenja i elemenata plinoopskrbe ovisit će o tehničkim i ekonomskim uvjetima te potrebama i mogućnostima budućih korisnika i distributera (osobito studiji opravdanosti i planova investicija nadležnog javnopravnog tijela).

(6) Distributer prirodnog plina treba pri izdavanju uvjeta za projektiranje i izgradnju dijelova distributivne mreže nastojati očuvati osnovnu prostornu koncepciju planirane distribucije plinskog sustava definiranu »*Studijom opskrbe prirodnim plinom Županije varaždinske*« i ovim Planom.

(7) Opskrbne/razvodne/distributivne plinovode je u pravilu potrebno polagati u koridore postojećih i planiranih prometnica, odnosno sukladno članku 126.

(8) Distributer je obavezan preventivnim održavanjem i nadzorom postojećeg sustava ukloniti, odnosno smanjiti na minimum mogućnost nastanka kvarova koji mogu imati za posljedicu i privremeno zagađenje okoliša.

(9) Prilikom projektiranja i gradnje plinskih vodova potrebno je uvažavati propisane udaljenosti, odnosno udaljenosti uvjetovane od nadležnih javnopravnih tijela koja upravljaju drugom infrastrukturom (elektroopskrba, vodovod, odvodnja i dr.).

Članak 147.

Trafostanice, telefonske centrale i plinske redukcijske stanice kada se ne grade u sklopu druge građevine

potrebno je uklopiti u izgrađenu strukturu naselja, ali tako da ne smanjuju preglednost raskrižja i ne remete sklad javnih zelenih površina.

5.2.2. VODNOGOSPODARSKI SUSTAV

Vodoopskrba

Članak 148.

(1) Područje Općine se opskrbljuje pitkom vodom iz regionalnog sustava javnog vodovoda (Regionalni vodovod Varaždin, sustavi »Belski dol« i »Doljan«), koji je temeljen na koncepciji vodoopskrbe utvrđene *Vodoopskrbnim planom Varaždinske županije*.

(2) Pokrivenost područja Općine sustavom vodoopskrbe (vodoopskrbnom mrežom s odgovarajućim građevinama vodospreme, precrpne stanice i dr.) je vrlo dobra.

(3) Postojeći i planirani vodoopskrbni sustav (osnovni vodovi i građevine) na području Općine je prikazan orijentacijski u grafičkom dijelu Plana, u kartografskom prikazu 2b. *Infrastrukturni sustavi, Vodnogospodarski sustav i gospodarenje otpadom*. Osim ucrtanih planiranih vodova mogući su i vodovi koji nisu prikazani u kartografskom prikazu, a sukladno nastavno definiranim odredbama ovog Plana.

(4) Predviđena izgradnja novih vodoopskrbnih građevina i mreža radi proširenja postojeće vodovodne mreže, u osnovi se temelji se na postojećoj koncepciji vodoopskrbe (»Studija vodoopskrbe Varaždinske županije«).

(5) Proširenja mreže u naseljima, na područjima nove izgradnje, kao i opskrba područja novih neizgrađenih namjena/zona (gospodarske, mješovite i stambene) planira se priključenjem na postojeći sustav vodoopskrbe. Vodoopskrbna mreža novih područja/zona namjene provest će se u pravilu u trasama novih ulica sukladno članku 126. ovih odredbi, te sukladno uvjetima provedbe s detaljnošću propisanom za UPU za područja za koje se ti uvjeti definiraju u poglavlju 9.1.2., odnosno detaljnijom prostorno-planskom dokumentacijom (UPU) za područja za koja će se ista izrađivati.

(6) Nova izgradnja u planiranim područjima gospodarskih namjena - proizvodnih i poslovnih, te stambene namjene obavezno se treba priključiti na sustav javnog vodovoda.

(7) Tehnološku vodu za potrebe proizvodnog procesa, a i ostalih korisnika (npr. za navodnjavanje) može se osigurati preko zasebnih bunara.

(8) Izgradnju koja je prema ovom Planu moguća izvan građevinskog područja, a koja je ili će biti udaljena od kompaktnih dijelova građevinskog područja u kojima je izgrađena ili planirana vodoopskrbna mreža, nije obvezno priključiti na vodoopskrbni sustav, već ista može imati vlastitu vodoopskrbu (cisterna, bunar, izvor s kontroliranom kvalitetom vode i sl.).

(9) Za potrebe priključenja hidranta najmanji profil cjevovoda treba iznositi Ø 100 mm, a izuzetno i manje na područjima na kojim je hidrantska mreža već izvedena s manjim profilom cjevovoda.

Odvodnja otpadnih voda

Članak 149.

(1) Rješenje odvodnje naselja Općine (osim u pojedinim brežnim dijelovima) temelji se na izvedbi javne odvodnje, sukladno *Studiji zaštite voda Varaždinske županije*, kojom je definirana osnovna koncepcija tehničkog rješenja sustava odvodnje otpadnih voda za područje Općine i prioriteta izgradnje sustava.

(2) Prema navedenoj Studiji, odvodnja otpadnih voda s područja Općine je planirana kroz četiri odvojena sustava i to:

- u slivu Plitvice - sustavi: Sveti Ilija, Doljan i Tomaševac Biškupečki kao mogući sustav
- u slivu Bednje - sustav: Beletinec.

(3) U cilju odabira najpovoljnijeg rješenja navedena Studija ostavlja mogućnost i drugih varijantnih rješenja odvodnje, a što je predviđeno konačno definirati višim fazama izrade dokumentacije.

(4) Za područje Općine su izrađene više faze dokumentacije i to:

- projekt Sustav odvodnje i izgradnje uređaja za pročišćavanje otpadnih voda Aglomeracija Varaždin, u okviru koje je obuhvaćeno rješenje odvodnje za naselja Žigrovec, Doljan, Tomaševac Biškupečki, Križanec i dijelom Seketin
- idejni i glavni projekt Sustava odvodnje naselja Sveti Ilija
- idejno rješenje Sustava odvodnje naselja Beletinec i Krušljevec.

(5) U grafičkom prikazu 2b. *Infrastrukturni sustavi, Vodnogospodarski sustav i gospodarenje otpadom* ucrtani su orijentacijski najznačajniji kanalizacijski vodovi (kolektori i glavni vodovi) i građevine za odvodnju otpadnih voda (uređaji za pročišćavanje, precrpne stanice) te mjesta ispusta, temeljem rješenja iz projekta za sustav odvodnje Aglomeracije Varaždin (prema podacima nadležnog javnopravnog tijela), te projekata za naselje Sveti Ilija, odnosno Beletinec i Krušljevec.

(6) Prema projektu za sustav odvodnje Aglomeracije Varaždin planirano je nešto drugačije rješenje kanalske mreže od načelno predviđene Studijom iz stavaka 1. ovog članka (ali sukladno koncepcijskom rješenju), te spajanje u zajednički sustav s Gradom Varaždinom i pojedinim općinama ili dijelovima općina u njegovom okruženju. Prema tom sustavu uređaj za pročišćavanje otpadnih voda niti ispust ne nalaze se na području Općine Sveti Ilija.

(7) Prema projektu odvodnje za sustav Sveti Ilija planira se uređaj za pročišćavanje na lokaciji dosadašnjeg biljnog pročišćavača, s ispustom u vodotok Trdica. Lokacija uređaja za pročišćavanje je prikazana i kao izgrađena struktura izvan građevinskog područja za infrastrukturnu namjenu u kartografskom prikazu 1. *Korištenje i namjena površina*.

(8) Prema projektu odvodnje za sustav Beletinec i Krušljevec planira se uređaj za pročišćavanje na lokaciji u južnom dijelu između dva naselja (lokacija je orijentacijski označena u kartografskom prikazu) s ispustom u rijeku Bednju.

Prema potrebi moguća je etapna realizacije sustava odvodnje.

(9) Otpadne vode treba prije ispuštanja u recipijent tako tretirati da se uklone sve štetne posljedice za okolinu, prirodu i recipijent, tj. uvjet je da stupanj pročišćavanja voda koje se upuštaju u recipijent bude istovjetan postojećoj (ili propisanoj) kvaliteti recipijenta.

Članak 149.a

(1) Za dio naselja Seketin i dijelove ostalih naselja koji nisu Studijom predviđeni za odvodnju unutar navedenih sustava (uglavnom područja u brežnim dijelovima naselja namijenjena za povremeno stanovanje, te manji zaselci), predviđena je odvodnja putem atestiranih vodonepropusnih septičkih ili sabirnih jama (zatvorenog tipa bez ispusta i preljeva), uz obvezu njihovog redovitog pražnjenja tj. odvoza otpadnih voda iz sabirnih jama putem nadležne pravne ili fizičke osobe ovlaštene za obavljanje tih djelatnosti sukladno posebnim propisima. Ukoliko sadržaj vodonepropusne sabirne jame ima koncentraciju pojedinih elemenata iznad dopuštene, mora biti obrađen odgovarajućim predtretmanima. Sadržaj iz sabirnih jama potrebno je odvoziti posebnim vozilima i pročišćavati na izgrađenim uređajima za pročišćavanje, a o učestalosti odvoza, kakvoći i količini otpadnih voda iz sabirnih jama potrebno je voditi evidenciju sukladno posebnim propisima.

(2) Također je moguće formiranje manjih zasebnih sustava - kanalskih mreža za grupaciju od 10-tak kuća koristeći male MB (ili samo biološke) uređaje, ili koristiti male uređaje za pročišćavanje za pojedinačna domaćinstva ukoliko su isti isplativi, uz uvjet da se istima osigura stupanj pročišćavanja propisan posebnim propisom o graničnim vrijednostima emisija otpadnih voda. U tom slučaju recipijenti mogu biti lokalni vodotoci, uz posebne uvjete nadležnog javnopravnog tijela.

(3) Obvezno je osigurati zadržavanje vodotoka-recipijenta na razini zahtijevane kategorije, a ukoliko je potrebno treba predvidjeti i osigurati i druge odgovarajuće mjere u cilju zaštite vodnogospodarskih interesa.

Članak 150.

(1) Odvodnju otpadnih voda iz postojećih i planiranih zona gospodarske namjene (osobito proizvođačke), kao i iz gospodarskih građevina za uzgoj životinja (farme, tovilišta) treba rješavati priključivanjem na planirane sustave odvodnje naselja (kada budu izgrađeni), uz potreban predtretman, što se odnosi i na separaciju ulja i masti. Preporuča se zajednički koncipirati odvodnju gospodarskih zona i naselja, ili dijela naselja, kao i izdvojenog građevinskog područja izvan naselja, uz provjeru s planiranim globalnim konceptom odvodnje.

(2) Ukoliko to neće biti moguće, te ukoliko nije racionalno priključivanje na sustav javne odvodnje područja namjena/sadržaja na izdvojenom građevinskom području i izvan građevinskog područja, moguće je za te namjene/sadržaje formirati zasebne sustave odvodnje preko individualnih uređaja za pročišćavanje, s ispuštanjem u recipijent prema posebnim uvjetima nadležnog javnopravnog tijela.

(3) Odvodnju s izdvojenog građevinskog područja izvan naselja i dozvoljene izgradnje izvan građevinskog područja, moguće je rješavati i nepropusnim septičkim

jamama, uz obvezu njihovog redovitog pražnjenja sukladno definiranom u članku 149.a stavku 1.

Članak 150.a

(1) Novoplanirane cjevovode otpadnih voda treba u pravilu polagati u koridore postojećih i planiranih prometnica, odnosno sukladno članku 126. ovih Odredbi za provođenje.

(2) Detaljnija kanalizacijska mreža područja za koje se planira izrada Urbanističkog plana uređenja rješavati će se u okviru tog plana, ovisno o rješenju prometne mreže, a za područja za koja su ovim Planom definirani uvjeti provedbe s detaljnošću propisnom za UPU, kanalizacija se gradi u koridorima definiranih novih prometnica.

Članak 151.

(1) Do izgradnje planiranih sustava javne odvodnje i pročišćavanja otpadnih voda i priključenje na iste, rješenje odvodnje sanitarno-fekalnih otpadnih voda se temelji na (atestiranim) vodonepropusnim septičkim jamama zatvorenog tipa (bez preljeva i ispusta) i njihovom urednom održavanju i pražnjenju po za to ovlaštenom poduzeću/registriranim osobama sukladno posebnim propisima ili putem individualnih uređaja za pročišćavanje.

(2) U prelaznom razdoblju do izgradnje sustava i priključenja na sustav odvodnje i pročišćavanja otpadnih voda, tehnološke otpadne vode, nakon predtretmana koji osigurava pročišćavanje otpadnih voda do parametara propisanih nadležnim propisom o graničnim vrijednostima emisija otpadnih voda koje se ispuštaju u sustav javne odvodnje, treba ispuštati u vodonepropusne sabirne jame koje treba redovito prazniti i održavati po za to ovlaštenom poduzeću/registriranim osobama. Nakon izgradnje sustava javne odvodnje i pročišćavanja otpadnih voda, tehnološke otpadne vode mogu se ispuštati u sustav samo nakon propisanog predtretmana. Izuzetno se otpadne vode, do izgradnje sustava odvodnje, mogu ispuštati i u oborinsku odvodnju i to samo ukoliko se pročiste do propisne razine. Uređaj za pročišćavanje tih otpadnih voda mora imati ateste ili drugu dokumentaciju kojom se dokazuje da će se otpadne vode pročistiti do tražene razine, a potrebno je i redovno ispitivanje kvalitete pročišćene vode prema posebnim propisima.

(3) Do realizacije sustava javne odvodnje, odvodnja oborinskih voda koje se ne infiltriraju u tlo, načelno se vrši u odvodne jarke iskopane uz prometnicu (gdje je to provedivo), minimalne širine 0,5 m, koji se ne smiju zatrpavati bez zacjevljivanja. Uvjetno čiste oborinske vode s pješačkih, prometnih i drugih površina mogu se upustiti putem slivnika s pjeskolovom u sustav interne odvodnje oborinskih voda i nastavno u otvorene ili djelomično zacjevljene cestovne jarke, melioracijske kanale ili lokalne vodotoke. Čiste oborinske vode s krovnih površina upuštaju se izravno u jarke, melioracijske kanale ili lokalne vodotoke, ili se infiltriraju po površini vlastitog terena u okviru građevne čestice, na način da ne ugroze interese drugih pravnih i fizičkih osoba. Za prostore na kojima će se graditi sustavi javne odvodnje oborinskih voda, odnosno nakon izgradnje tih sustava, oborinske vode treba upuštati u te sustave.

(4) Manipulativne, parkirališne i prometne površine potrebno je predvidjeti s optimalnim padom radi što brže odvodnje oborinskih voda, te da se spriječi razlijevanje istih po okolnom terenu i procjeđivanje u podzemlje.

(5) Otpadne vode iz gospodarski objekata - farmi treba prikupljati u zatvorene spremnike s odvozom sadržaja na poljoprivredne površine, prema propisanim vodopravnim aktima, odnosno prema odredbama Odluke o komunalnom redu Općine Sveti Ilija.

(6) Nije dozvoljena izgradnja upojnih zdenaca za prihvrat oborinskih niti otpadnih voda.

Članak 151.a

(1) Ne dozvoljava se priključivanje na mrežu javne odvodnje otpadnih voda ukoliko ista nije priključena na uređaj za pročišćavanje koji je u funkciji.

(2) Nakon izgradnje mreže sustava javne odvodnje i priključenja na uređaj za pročišćavanje otpadnih voda, obavezno je priključenje korisnika na sustav odvodnje, a septičke i sabirne jame potrebno je ukinuti i sanirati teren.

Članak 151.b

(1) Oborinske vode s površina na kojima postoji mogućnost onečišćenja uljima i mastima (autoservisi, manipulativne površine, parkirališta s 10 i više parkirnih mjesta za osobne automobile, te parkirališta kamiona, autobusa, strojeva i sl.) potrebno je prije ispuštanja u sustav javne odvodnje (odnosi se na prostore na kojima će se isti graditi), prikupljati i odgovarajuće pročititi (taložnica, separator ulja i masti), a do njegove izgradnje upuštati putem internog sustava oborinske odvodnje u otvorene ili djelomično zacijevljene cestovne jarke, melioracijske kanale ili lokalne vodotoke - prijemnike.

(2) Ukoliko će biti izgrađen razdjelni sustav odvodnje (posebno oborinska i posebno sanitarno-fekalna kanalizacija), izričito se zabranjuje ispuštanje oborinskih voda u sustav odvodnje otpadnih voda, odnosno otpadnih voda u sustav odvodnje oborinskih voda.

(3) Ukoliko će se formirati pojedini interni sustavi odvodnje otpadnih i oborinskih voda, ti sustavi uključivo prateće građevine odvodnje i obrade otpadnih i oborinskih voda moraju zadovoljavati uvjete vodonepropusnosti, a u dokumentaciji za njihovu izgradnju potrebno je razraditi način ispitivanja vodonepropusnosti takvih sustava i građevina.

(4) U sustave interne odvodnje oborinskih voda ne smiju se upuštati otpadne vode, a u sustav interne odvodnje otpadnih voda oborinske vode.

(5) U slučaju izvođenja radova u eventualnim zonama podzemnih voda, potrebno je predvidjeti mjere zaštite onečišćenja podzemnih voda, te uporabu materijala koji ne utječu na kvalitetu podzemnih voda, kao i zaštitu predmetnih građevina od negativnog utjecaja podzemnih voda.

(6) Ukoliko će se na području Općine graditi sadržaji/građevine koji u svom poslovanju koriste opasne tvari, potrebno je u dokumentaciji za ishođenje akta za lociranje/građenje predvidjeti odgovarajuće mjere zaštite od onečišćenja površinskih i/ili podzemnih

voda. Odgovarajuće mjere zaštite moraju primjenjivati i postojeći sadržaji/građevine koji koriste opasne tvari.

(7) Prilikom ishođenja propisanog akta za lociranje/građenje građevina i sadržaja iz stavka 6. ovog članka osobito je potrebno utvrditi i posebne uvjete zaštite podzemnih, odnosno površinskih voda, te druge odgovarajuće mjere zaštite kako ne bi došlo do šteta i nepovoljnih posljedica za vodnogospodarske interese i interese drugih korisnika prostora na koje te građevine i sadržaji mogu imati utjecaja.

Uređenje voda i zaštita od štetnog djelovanja voda

Članak 151.c

(1) Za rijeku Bednju određen je uređeni inundacijski pojas odlukama Ministarstva regionalnog razvoja, šumarstva i vodnoga gospodarstva iz 2011. godine (zasebne odluke za područje k.o. Beletinec i za područje k.o. Podevčevo s obzirom da rijeka Bednja teče granicom između Općine Sveti Ilija i Grada Novog Marofa).

(2) Uz potok Piškornicu utvrđuje se inundacijski pojas od ukupno 16 m. Uz ostale vodotoke, za koje nije odlukama definirano inundacijsko područje, treba osigurati zakonom propisani inundacijski prostor koji služi za pristup vodotoku radi eventualno potrebnih zahvata održavanja i sl., a u cilju sprječavanja pogoršanja vodnog režima (u pravilu cca 6 m od gornjeg ruba korita sa svake strane vodotoka).

(3) Područje inundacijskog pojasa iz stavka 1. ovog članka ima karakter vodnog dobra i prikazano je na kartografskom prikazu 2b. *Infrastrukturni sustavi, Vodnogospodarski sustav i gospodarenje otpadom*. Zakonom propisani inundacijski pojasevi ostalih vodotoka nisu posebno prikazani u navedenom kartografskom prikazu (osim za potok Piškornicu), s obzirom na propisano mjerilo kartografskih prikaza prostornog plana, već su isti navedeni u tumaču znakova sukladno definiranom ovim Odredbama za provođenje.

(4) Radi održavanja vodnih građevina i očuvanja vodnog režima, u uređenom i neuređenom inundacijskom pojasu zabranjeno je graditi, odnosno vršiti zahvate, osim u skladu s nadležnim propisom.

(5) Ostala ograničenja u korištenju inundacijskog pojasa vodotoka propisana su posebnim propisom (Zakon o vodama - čl. 126.), a korištenje tog pojasa mora biti sukladno i uvjetima nadležnog javnopravnog tijela.

(6) Propisana ograničenja naročito treba uvažavati na prostorima unutar definiranog građevinskog područja i to njegovim neizgrađenim dijelovima, kako bi se predmetni prostor sačuvao od izgradnje građevina, odnosno infrastrukturnih vodova.

(7) Sukladno stavku 4. ovog članka, ovim Planom se unutar definiranih inundacijskih pojaseva u pravilu ne dozvoljava nova izgradnja ili obavljanje radnji kojima se može pogoršati vodni režim. Iznimno, gradnja unutar inundacijskog pojasa može se dozvoliti ukoliko se radi o građevinama čije funkcioniranje je vezano uz sam vodotok, kao što su mlin, mlinarska kuća, skelarska kuća, ribička kuća, mala hidroelektrana, mostovi i slično, i to uz suglasnost i uvjete nadležnog javnopravnog tijela.

(8) Inundacijske prostore je u pravilu potrebno ostaviti kao zelenilo (unutar ili izvan građevinskog područja) ili koristiti za uređenje puta - prometnice lokalnog karaktera na kojoj neće biti intenzivnog prometa.

(9) Ovim Planom se na dijelu inundacijskog pojasa planira sportsko-rekreacijska namjena, prioritarno vezana uz ribolov i boravak u prirodi, bez izgradnje (osim eventualno uz suglasnost nadležnog javnopravnog tijela), te uz uređenje šetnica, poučnih staza i pratećeg mobilijara, što je detaljnije definirano člancima od 94.a do 94.d ovih Odredbi.

(10) Eventualnu zatečenu izgradnju unutar inundacijskih pojaseva i područja moguće je zadržati samo uz suglasnost javnopravnog tijela koje upravlja vodama, te suglasnosti drugih nadležnih tijela sukladno posebnim propisima, a koje je potrebno pribaviti u okviru postupka ozakonjenja nezakonito izgrađenih zgrada.

Članak 151.d

(1) Na području Općine su prema službenim podacima i dokumentima nadležnog javnopravnog tijela utvrđeni prostori opasnosti i rizika od poplava (poplavno područje) uz rijeku Bednju na prostoru južnog dijela naselja Beletinec (uglavnom livade, sjenokoše i oranice), na kojem dolazi do povremenih plavljenja.

(2) Dokumentima nadležnog javnopravnog tijela utvrđena su područja velike (učestalo poplavljena područja), srednje (područja poplavljena tijekom 25 do 50 godina) i male (područja poplavljena tijekom 100 godina) opasnosti od poplava i rizika od poplava (potencijalna poplavna područja), s dubinama vode manje od 0,5 m, a na pojedinim područjima od 0,5 do 1,5 m. Navedena poplavna područja ucrtana su u kartografskom prikazu 3. *Uvjeti korištenja, uređenja i zaštite prostora*, a područja pojedinih navedenih dubina utvrđena su dokumentacijom nadležnog javnopravnog tijela (Karte opasnosti od poplava).

(3) Unutar navedenog područja na kojem postoji opasnost od poplava u pravilu nije dozvoljena i ne planira se izgradnja građevina zidanjem (kao građevine trajno povezane s tlom).

(4) Izuzetno od stavka 3. ovog članka, u južnom dijelu naselja Beletinec planira se sportsko-rekreacijska namjena, u okviru koje je moguće korištenje i uređenje prostora, uz eventualnu izgradnju sukladno definiranom člancima od 94.a do 94.d ovih Odredbi za provođenje.

(5) Na potencijalno poplavnom području uz rijeku Bednju, već su važećim Planom definirani manji dijelovi građevinskih područja naselja Beletinec i Krušljevec, te postoje izgrađene građevine.

(6) Nove građevine unutar dijela građevinskog područja koji može biti ugrožen poplavama moraju se izvoditi od čvrstog materijala i na način da dio građevine ostane nepoplavljen i za najveće vode tj. da kota prizemlja, odnosno prostorija u kojima se boravi bude izdignuta za 0,5 do 1,5 m od okolnog terena, ovisno o konkretnom području gradnje, te posebnim uvjetima nadležnog javnopravnog tijela.

Rekonstrukcije postojećih građevina unutar potencijalnog poplavnog područja preporuča se također izvoditi na način da dio objekta ostane nepoplavljen i za najveće vode.

(7) Unutar poplavnog područja ne preporuča se gradnja proizvodnih sadržaja kemijske i kožarske industrije, odlagališta opasnih materijala, skladišta kemikalija ili kemijskih spojeva i proizvoda koji su otrovni, odlagališta otpada, nuklearnih materijala ili pogona koji koriste takve materijale i sl. Također treba izbjegavati da se u taj prostor smještava naročito vrijedna oprema ili infrastruktura - čime se, u slučaju velike poplave onemogućava nastajanje velikih šteta.

Članak 151.e

(1) U cilju zaštite od štetnog djelovanja voda u pojedinim vodnim slivovima, nadležno javnopravno tijelo koje upravlja vodama planira sukladno izrađenoj studijskoj dokumentaciji za pripremu projekata zaštite od poplava u slivu rijeke Bednje, izgradnju odgovarajućih vodnih građevina na pojedinim vodotocima (retencije, nasipi i dr.) koji se ne nalaze na području Općine Sveti Ilija, ali se učinci takvih zahvata očekuju i na njenom području. Prema navedenoj studijskoj dokumentaciji, prostor uz rijeku Bednju na području Općine Sveti Ilija se ne planira posebno štiti od poplava.

(2) Ukoliko se, nakon izgradnje vodnih građevina iz prethodnog stavka izmijeni poplavno područje uz rijeku Bednju na području Općine, izmijenjeno poplavno područje smatrat će se mjerodavnim, te će se odredbe ovog Plana odnositi na novo poplavno područje.

Članak 152.

(1) Prema potrebi su mogući regulacijski zahvati na pojedinim vodotocima na području Općine.

(2) Regulacijske zahvate na vodotocima ili uz njih potrebno je izvoditi sukladno posebnim propisima i uvjetima nadležnih javnopravnih tijela i to:

- u građevinskim područjima, prije izgradnje građevina (osobito na područjima gospodarske zone u Tomaševcu Biškupečkom)
- izvan građevinskog područja uz maksimalno uvažavanje prirodnih i krajobraznih obilježja, te uvjetima iz poglavlja 6. *Mjere zaštite krajobraznih i prirodnih vrijednosti i kulturno povijesnih cjelina* ovih Odredbi za provođenje.

Članak 152.a

(1) Površine iznad natkrivenih vodotoka ne smiju se izgrađivati, već se mogu uređivati kao ulice, trgovine, zelene ili druge slobodne površine, na način da u iznimnim uvjetima voda može proteći i površinski bez značajnijih posljedica.

(2) Istočno od područja/zona gospodarske namjene Tomeševac Biškupečki - Križanec, a obostrano uz potok Šajjevo potrebno je osigurati prostor javnog zelenila u širini 6 - 8 m, u kojem bi se uredila šetnica i biciklistička staza u zelenilu, a ujedno osigurao mogućnosti pristupa vodotoku.

Članak 152.b

Na rijeci Bednji na području Općine Sveti Ilija planira se izgradnja male hidroelektrane sukladno definiranom člankom 145. ovih Odredbi za provođenje.

5.2.3. GROBLJA

Članak 153.

(1) Kod proširivanja postojećih groblja mora se poštivati uvjet da dijelovi na kojima će se vršiti ukop budu minimalno 10 m udaljeni od stambenih zona u naselju, te da se na groblju osigura pojas zelenila minimalne širine 5 m mjereno po cijeloj dužini kontaktnog prostora.

(2) Unutar čestice groblja moguća je izgradnja, dogradnja i rekonstrukcija grobne kuće (mrtvačnice) kao i izgradnja kapelica, te uređivanje komunikacijskih površina i drugo sukladno članku 71. i poglavlju 9.1.2. ovih Odredbi za provođenje.

(3) Uređenje groblja treba provoditi u skladu s važećim posebnim propisima.

(4) Za neizgrađene i neuređene dijelove groblja propisani su uvjeti provedbe zahvata u prostoru s detaljnošću propisanom za UPU, obrađeni u poglavlju 9.1.2. *Uvjeti provedbe zahvata u prostoru s detaljnošću propisanom za urbanistički plan uređenja* - lokacije uvjeta provedbe zahvata - UPZ 6.1. (Žigrovec) i UPZ 6.2. (Beletinec). Zona obuhvata takvih područja prikazana je u grafičkom dijelu plana (u kartografskim prikazima 4a. i 4b., odnosno 4a-1. i 4b-1. Građevinska područja).

5.A UVJETI ZA GRADNJU JEDNOSTAVNIH GRAĐEVINA

Članak 154.

(1) Privremene građevine za potrebe sajmova i javnih manifestacija, kiosci, dječja igrališta, nadstrešnice za javni promet, te reklamni panoi i sl. mogu se u pravilu postavljati/uređivati u građevinskom području naselja, u izdvojenom građevinskom području izvan naselja, te izvan građevinskog područja naselja na javnim površinama ili površinama u vlasništvu Općine, te na česticama u privatnom vlasništvu, prema odobrenju Općine, odnosno na česticama u vlasništvu Republike Hrvatske ili pojedinih javnopravnih tijela sukladno njihovom odobrenju.

(2) Mogućnost i detaljniji uvjeti za postavu/uređenje građevina iz stavka 1. ovog članka definirani su ovim Planom u slijedećim člancima:

- kiosci do 12 m² - članak 10. stavci od 10. do 13., članci 16., 59., 61., 73., 104.,
- dječja igrališta i sportska igrališta - članci 16., 61., 73., 74. i 95.,
- nadstrešnice za javni promet - članak 136.,
- reklamni panoi do 12 m² - članak 128.a,
- bazeni do 100 m² i vrtni bazeni - članak 10.,
- privremene građevine za potrebe sajmova i javnih manifestacija - članak 115.,
- promatračnica, obavijesna ploča do 12m² i druga oprema zaštićenih dijelova prirode - prema ovom članku.

(3) Ostale pomoćne i privremene građevine mogu se graditi, odnosno postavljati sukladno općinskoj Odluci o komunalnom redu.

(4) Ukoliko se planira postava kioska, privremenih građevina ili reklamnih panoa u blizini građevina koje su zaštićene i/ili preventivno zaštićene/evidentirane kao graditeljska ili prirodna baština, potrebno je zatražiti mišljenje nadležnih službi o prihvatljivosti te lokacije.

(5) Postava kioska i sličnih objekata na prostorima unutar zone izdvojenog građevinskog područja izvan naselja definirana je člankom 73. i poglavljem 9.1.2. (za UPZ 5).

(6) Reklamni panoi mogu biti u veličini oglasne površine do 12 m², u građevinskom području, a oni većih površina izvan građevinskog područja. Za svaku pojedinu lokaciju potrebno je definirati veličinu oglasne površine, na način kojim je omogućeno nesmetano korištenje javnih površina i preglednost.

(7) Promatračnica, obavijesna ploča i druga oprema zaštićenih dijelova prirode postavlja se prema odluci nadležne javne ustanove za upravljanje zaštićenim područjem, a izrađuje se od prirodnih materijala uz oblikovanje primjereno prostoru u koji se postavlja.

(8) Izvođenje pješačkih i poučnih staza i šetnica definirano je člancima 95. i 132.

(9) Pomoćne građevine (septičke jame, spremnici goriva, sjenice, nadstrešnice, spremišta, spremnici, cisterne, solarni kolektori, fotonaponske ćelije i sl.) u pravilu se grade u građevinskom području naselja, u okviru građevinskih čestica mješovite, pretežito stambene namjene ili izvan građevinskog područja u okviru posjeda u funkciji obavljanja poljoprivredne djelatnosti, a detaljnije su obrađene člancima 15., 27., 31., 34., 50. i 87.

(10) Solarni kolektori i/ili fotonaponske ćelije, kao jednostavne građevine, mogu se postavljati na pročelja i/ili krovove građevina unutar građevinskog područja naselja (a u zaštićenim dijelovima se postavljaju sukladno odredbama definiranim za ta područja, te uvjetima i odobrenjima nadležne službe zaštite), te na pročelja i/ili krovove građevina izvan građevinskog područja i građevina u izdvojenim građevinskim područjima pojedinih namjena izvan naselja, pod uvjetom da se proizvedena energija prvenstveno koristi za vlastite potrebe pojedinih sadržaja.

(11) Solarni kolektori i/ili fotonaponske ćelije mogu se postavljati i na teren okućnica građevinskih čestica kao pomoćne građevine na građevnoj čestici postojeće zgrade za potrebe te zgrade, te svojom površinom ulaze u obračun koeficijenta izgrađenosti građevne čestice.

(12) Izgradnja ograda i potpornih zidova definirana je člancima od 44. do 49.

(13) Priključci građevina na infrastrukturu definirani su člancima od 51. do 53., od 54 do 57., 76. st. 5., i 6.

(14) Izgradnja na grobljima definirana je člankom 71. i poglavljem 9.1.2., člankom 198.f, a izgradnja građevina manjih spomeničkih i sakralnih obilježja površine do 4 m² i visine do 4 m (primjerice raspela i kapelice) člankom 102., s time da se takvi sadržaji mogu graditi i unutar građevinskog područja.

(15) Građevine za mjerenja pojedinih elemenata u prostoru (npr. kakvoće zraka, radioloških veličina, vodostaja rijeka i dr., te istražna mjerenja) u pravilu se grade prema tipskim projektima i na pogodnim lokacijama za mjerenje, i ovim Planom se za njih ne definiraju posebni uvjeti.

(16) Građevine vezane uz sigurnost prometa i zaštitne pojaseve uz prometnice, te jednostavne građevine namijenjene gospodarenju šumama grade se sukladno posebnim propisima koji utvrđuju pojedinu tematiku.

(17) Postavljanje komunikacijske opreme - antenskih prihvata (u pravilu prema tipskom projektu sukladno nadležnom propisu) moguće je na postojećoj građevini sukladno smjericama Prostornog plana Varaždinske županije. Ovim Planom se za njih ne definiraju posebni uvjeti.

(18) Gradnja jednostavnih građevina u funkciji obavljanja poljoprivrede definirane su u poglavlju 2.4.1.1. *Građevine u funkciji obavljanja poljoprivredne djelatnosti* za izgradnju izvan građevinskog područja, te u poglavlju 2.2.1 *MJEŠOVITA, PRETEŽITO STAMBENA NAMJENA* za izgradnju unutar građevinskog područja naselja (članci 11., 12., 23., 27. i 28.).

6. MJERE ZAŠTITE KRAJOBRAZNIH I PRIRODNIH VRIJEDNOSTI I KULTURNO-POVIJESNIH CJELINA

6.1. Prirodne i krajobrazne vrijednosti

Članak 154.a

Prirodne vrijednosti na području Općine Sveti Ilija prikazane su simbolom ili plohom na kartografskom prikazu 3. *Uvjeti korištenja, uređenja i zaštite prostora*, u mjerilu 1:25 000.

Zaštićene i ugrožene biljne i životinjske vrste

Članak 155.

(1) Na području Općine obitavaju zaštićene i ugrožene biljne vrste (kockavica - *Ophrys Fritillaria meleagris* L i sibirska perunika - *Iris sibirica* L) i životinjske vrste (gmazovi, leptiri, rakovi slatkih i boćatih voda, slatkovodne ribe, sisavci, vodozemci i ptice) i gljive. Popisi zabilježene flore i potencijalno ugrožene faune na području Općine detaljnije su navedeni u *Obrazloženju 2. izmjena i dopuna Plana, poglavlje 3.4. Uvjeti korištenja, uređenja i zaštite prirode - NOVELIRANJE PRIRODNE BAŠTINE*.

(2) Prema Crvenoj knjizi ugroženih sisavaca Hrvatske kao i staništima prisutnim na ovom području, šire područje Općine Sveti Ilija je stvarno ili potencijalno područje rasprostranjenja većeg broja gotovo ugroženih, ugroženih osjetljivih i nedovoljno poznatih zaštićenih vrsta sisavaca.

(3) Na području Općine nalaze se i ugrožena i rijetka staništa šume (*Mješovite hrastovo-grabove i Čiste grabove šume*), kultivirane nešumske površine i staništa s korovom i ruderalnom vegetacijom (*Mozaici kultiviranih površina, Mozaici kultiviranih površina / Aktivna seoska područja / Javne neproizvodne kultivirane zelene površine, Intenzivno obrađivane oranice na komasiranim površinama, Javne neproizvodne kultivirane zelene površine Mješovito hrastovo - grabove i čiste grabove šume*), izgrađena i industrijska staništa (*Aktivna seoska područja, Aktivna seoska područja / Urbanizirana seoska područja*), zaštićena prema propisu o zaštiti prirode.

(4) Na području Općine Sveti Ilija nalaze se područja (prikazana na Slici 5, u dijelu Plana *Obrazloženje*) na kojima se u potpunosti ili na njihovom značajnom dijelu nalaze ugroženi i rijetki stanišni tipovi od nacionalnog i europskog značaja. Sukladno Nacionalnoj klasifikaciji staništa, na tom području su prisutne: *Srednjoeuropske livade rane pahovke, Livade gomoljaste končare i rane pahovke, Nizinske košanice sa ljekovitom krvarom, Visoke zeleni s pravom končarom*.

(5) Zaštićene (i ostale ugrožene) biljke i životinje nije dozvoljeno ometati i uznemiravati u prirodnom životu i slobodnom razvoju (branje, oštećivanje i uklanjanje biljaka, rastjerivanje, proganjanje, hvatanje, držanje, ozljeđivanje i ubijanje životinja, te oštećivanje njihovih razvojnih oblika, gnijezda, legla i obitavališta) tj. zabranjena su radnja kojima se zaštićene životinje i biljke ometa i uznemiruje u prirodnom i slobodnom razvoju.

(6) Navedeno u stavku 5. ovog članka se osobito odnosi na zaštitu kockavice (*Fritillaria megeagris* L.), koja se nalazi na sjevernom dijelu područja Općine (zabranjeno je branje, skupljanje, uništavanje, sječa ili iskopavanje samoniklih zaštićenih biljaka).

(7) U grafički dio Plana, u kartu 3. *Uvjeti korištenja, uređenja i zaštite prostora* točkasto su ucrtane načelne lokacije postojanja staništa ove biljke, s time da se pojedine mikrolokacije postojanja ove biljke nalaze i na područjima u bližoj okolici označenih lokacija.

Zaštićeni dijelovi prirode

Članak 155.a

(1) Na području Općine Sveti Ilija nema zaštićenih dijelova prirode prema Zakonu o zaštiti prirode, kao niti dijelova prirode planiranih za zaštitu.

(2) Sukladno navedenom u stavku 1. ovog članka, za područje Općine nisu utvrđenih zahtjevi zaštite prirode.

Područja Ekološke mreže - Natura 2000

Članak 156.

(1) U obuhvatu prostora Općine Sveti Ilija ne nalaze se područja ekološke mreže NATURA 2000 (područje je udaljeno oko 6 km od Dravskih akumulacija, 3,85 km od Livada uz Bednju II i 1,7 km od Livada uz Bednju III).

(2) Sukladno navedenom u stavku 1. ovog članka i važećim propisima s područja zaštite prirode, za planove, programe i zahvate na području Općine nema obveze provedbe ocjene o njihovoj prihvatljivosti za ekološku mrežu.

Posebne smjernice za zaštitu prirodnih vrijednosti

Članak 156.a

(1) Pri odabiru lokacija za solarne elektrane treba izbjegavati područja rasprostranjenosti ugroženih i rijetkih stanišnih tipova, zaštićenih i/ili ugroženih vrsta flore i faune (naročito ornitofaune), te uzeti u obzir karakteristike vodnih resursa i elemenata krajobraza pojedinih područja i moguće kumulativne utjecaje više planiranih i/ili izgrađenih solarnih elektrana.

(2) Izgradnju solarnih elektrana trebalo bi potencirati u zonama gdje već postoji određena komunalna infrastruktura i infrastruktura transporta energije, odnosno gdje nema zahtjeva ili su minimalni zahtjevi za gradnjom novih objekata.

(3) Navedene odrednice primjenjuju se i pri izradi dokumenata prostornog uređenja nižeg reda.

(4) Predlaže se skupiti podatke i istražiti rasprostranjenost stranih invazivnih vrsta na području Općine, radi zaštite lokalnih vrsta i staništa.

Ostale krajobrazne i prirodne vrijednosti

Članak 157.

(1) Ovim su Planom definirani slijedeći osobito vrijedni predjeli prirodnog krajobraza (označeni u grafičkom prikazu br. 3. *Uvjeti korištenja, uređenja i zaštite prostora*):

- područje uz rijeku Bednju (južni dio Općine)
- područje šume Vučenica (zapadni dio Općine).
- područje Slugovine (jugoistočni dio Općine).

(2) Navedeni predjeli su područja s posebnim ograničenjima u korištenju i treba ih tretirati kao prostore koji pripadaju prirodnoj baštini. Sve zahvate u tom prostoru potrebno je rješavati i izvesti tako da ne remete postojeći eko sustav i krajobrazne vrijednosti.

(3) U cilju očuvanja prirodne biološke i krajobrazne raznolikosti, treba očuvati područja prekrivena autohtonom vegetacijom, postojeće šumske površine, šumske živice koje se nalaze između obradivih površina, te zabraniti njihovo uklanjanje, a osobito treba zaštititi područja prirodnih vodotoka i vlažnih livada kao ekološki vrijednih područja.

(4) Identitet i prepoznatljivost ruralnog krajolika potrebno je očuvati na način da se nastoji zadržati sklad prirodnog krajolika (dolina rijeke Bednje i šumska područja) i antropogenih struktura (poljoprivredna proizvodnja).

(5) Identitet ruralnog krajolika potrebno je očuvati na način da se zadrži prepoznatljiva slika kultiviranog krajolika čija se građevinska područja prepliću i stapaju s prirodnom pozadinom.

(6) Na područjima iz stavka 1. ove točke zabranjena je izgradnja biljnih farmi i životinjskih farmi - tovilišta, osim manjih sadržaja na principima ekološke proizvodnje.

Članak 158.

(1) Ograničenje u korištenju područja uz rijeku Bednju se prvenstveno odnosi na vodoprivredne zahvate koji se mogu izvoditi samo u cilju zaštite dijelova najbližih naselja od plavljenja, ukoliko takva opasnost stvarno postoji.

(2) Potrebno je izvršiti revitalizaciju i renaturaciju (oplemenjivanje) eko sustava rijeke Bednje, a posebice na dionicama na kojima su izvršeni radovi na uređenju korita.

(3) Oplemenjivanje je potrebno izvršiti na način da se formiraju pojasevi vegetacije i grmlja uz korito rijeke i u retencijskoj dolini rijeke sadnjom odgovarajućih biljnih vrsta, kako bi se osigurao životni prostor

(biotop) za biljne i životinjske zajednice i vrste, povećala autopurifikacijska sposobnost rijeke, ponovno uspostavila/održala ekološka ravnoteža, te biološka i krajobrazna raznolikost.

(4) Mjerama renaturacije vodotoka potrebno je u sklopu prirodnih retencija osigurati dodatan prostor za prirodnu dinamiku i prihvaćanje vodnog vala, kako bi se zadržavanjem poplavnih područja i šireg vegetacijskog pojasa uz vodotok povećala biološka raznolikost, broj biljnih i životinjskih vrsta, vrijednih fitocenoza i biotopa vlažnih staništa.

(5) U pojasu uz rijeku (a i nešto šire) potrebno je zadržati preostale manje šumarke, živice, skupine stabala i pojedinačna stabla.

(6) Na ovom području se ne dozvoljava lociranje farmi za intenzivan tov stoke.

(7) Potrebno je na primjeren način, uz minimalne zahvate uvoditi sport i rekreaciju na ovo područje, što se i planira u dijelu područja rijeke i uz rijeku Bednju.

Članak 159.

(1) Na području šume Vučenica ne planira se nikakva izgradnja, a postojeći šumski fond je potrebno sačuvati u najvećoj mogućoj mjeri.

(2) S obzirom da se radi o šumama koje su većinom privatne, prioritetno je za ovo područje izraditi program, smjernice i osnove gospodarenja istima.

Članak 160.

(1) Na području »Slugovina« je moguća izgradnja samo za potrebe dječjeg rekreativnog centra (sport i rekreacija i nastava u prirodi s pratećim turističkim sadržajima) u skladu s uvjetima iz članka 73. i 198. e ovih Odredbi.

(2) Svi zahvati na ovom području se moraju izvršiti na način da se izbjegnju ili na najmanju moguću mjeru svedu oštećenja prirode. Zabranjene su sve radnje koje bi dugoročno ili trajno smanjile krajobraznu raznolikost prostora, onečistile tlo, vodotoke i izvorišta, te oštetile postojeći šumski fond.

(3) S obzirom da se i na ovom području radi o šumama koje su većinom privatne, prioritetno je potrebno i za ovo područje izraditi program, smjernice i osnove gospodarenja istima.

Članak 161.

(1) Kod namjeravanih zahvata uz vodotoke i u pripadajućem im vegetacijskom pojasu potrebno je poštivati uvjet da u prirodnim inundacijama nije dozvoljena izgradnja radi zaštite ljudi i imovine i zbog očuvanja cjelovitosti prirodnog vodnog krajolika (osim izuzetno ukoliko to dozvoli nadležno javnopravno tijelo).

(2) Prije izvođenja vodnogospodarskih radova i prenamjene zemljišta (npr. uređenje korita vodotoka uz isušivanje vlažnih livada i pretvaranje u oranice) potrebno je provjeriti svrhovitost zahvata u odnosu na narušavanje ili umanjivanje ekoloških i krajobraznih vrijednosti te ekonomsku isplativost, a opravdane zahvate izvoditi uz maksimalno očuvanje izvornih obilježja prostora.

(3) U skladu s podacima nadležnog javnopravnog tijela (ispostave »Hrvatskih voda«) u ovaj Plan je uvršten podatak o inundacijskom pojasu uz rijeku Bednju sukladno donesenim Odlukama i uz potok Piškornicu širine 16 m, u kojem treba postupati u skladu sa Zakonom o vodama (detaljnije obrađeno u članku 151.c ovih Odredbi).

(4) Kod izvođenja hidrotehničkih radova potrebno je zahvate izvoditi uz maksimalno očuvanje izvornih obilježja prostora.

(5) Unutar posebno osjetljivih područja (npr. područja u kontaktu sa šumom i vodotocima) uvjeti za izgradnju moraju sadržavati i mjere očuvanja krajobraza.

Članak 162.

(1) Sve postojeće šume treba maksimalno zaštititi i očuvati, pa nije dozvoljena njihova prenamjena i krčenje, izuzev u slučajevima opisanim u članku 185. i propisanim Zakonom o šumama.

(2) U takvim slučajevima potrebno je u najvećoj mogućoj mjeri zadržati površinu pod šumom, a poželjno je izvršiti dodatnu (nadomjesnu) sadnju u površini kakva je iskrčena. Ukoliko zamjensku sadnju nije moguće u potpunosti realizirati na slobodnim površinama čestice na kojoj se gradi, moguće je istu izvršiti na drugoj lokaciji, sukladno dogovoru s Općinom, a u ukupnoj površini koja je posječena.

(3) Radi obogaćivanja biološke i krajobrazne raznolikosti, u gospodarenju šumama potrebno je u najvećoj mogućoj mjeri sačuvati šumske čistine i šumske rubove, šumarke i živice.

(4) Potrebno je zaustaviti negativan trend krčenja privatnih šuma kroz Programe gospodarenja privatnim šumama, čiju izradu treba potaknuti i s razine Općine.

Članak 163.

(1) Kao mjeru zaštite krajobraznih i prirodnih vrijednosti potrebno je racionalizirati i sektorski usuglašeno objedinjavati sve podzemne i nadzemne infrastrukturne koridore.

(2) Prilikom određivanja lokacije za nove telekomunikacijske ili bilo kakve druge stupove potrebno je obavezno uključiti tijela nadležna za zaštitu prirode, zaštitu graditeljske baštine, te zaštitu okoliša i krajobraza. Njihova postava nije u pravilu dozvoljena na vizualno eksponiranim točkama i potezima značajnim za panoramske vrijednosti krajolika.

(3) Izgradnju industrijskih pogona u gospodarskim zonama treba locirati i dimenzionirati tako da ne zaklanjaju vizure na karakteristične točke i vedute u pejzažu, tj. da visina planiranih industrijskih pogona (npr. vertikale dimnjaka, silosa i sl.) ne ugrozi dominaciju zvonika župne crkve i područnih kapela.

(4) Identitet ruralnog krajolika potrebno je očuvati na način da se zadrži prepoznatljiva slika kultiviranog krajolika čija se građevinska područja prepliću i stapaju s prirodnom pozadinom.

(5) Pri izvođenju građevinskih i drugih zemljanih radova obvezna je prijava nalaza minerala ili fosila koji bi mogli predstavljati zaštićenu prirodnu vrijednost u smislu Zakona o zaštiti prirode, te poduzeti mjere zaštite od uništenja, oštećenja ili krađe.

6.2. Uvjeti i mjere zaštite prirode

Članak 164.

Cjeloviti uvjeti i mjere zaštite prirode (utvrđeni od nadležnog javnopravnog tijela), koji se sukladno obvezi iz Zakona o zaštiti prirode ugrađuju u Plan, navedeni su u Obrazloženju 2. izmjena i dopuna Plana, poglavlje 3.4. *Uvjeti korištenja, uređenja i zaštite prirode - NOVELIRANJE PRIRODNE BAŠTINE.*, a isti su ugrađeni u ovo poglavlje i poglavlje 8. *MJERE SPRJEČAVANJA NEPOVOLJNA UTJECAJA NA OKOLIŠ* Odredbi za provođenje.

6.3. Graditeljska baština

Članak 165.

(1) Na području Općine se nalaze slijedeća kulturna dobra zaštićena Zakonom o zaštiti i očuvanju kulturnih dobara (»Narodne novine«, broj 69/99, 151/03, 157/03, 87/09, 88/10, 61/11, 25/12, 136/12, 157/13, 152/14, 98/15 - Uredba i 44/17):

- župna crkva Svih Svetih u Beletincu (posebnim rješenjem zaštićen je i pokretni inventar u crkvi)
- dvorac Patačić-Puttar u Seketinu
- župna crkva Sv. Ilije i župni dvor u Svetom Iliji.

(2) Za raspelo s polikromiranim korpusom Krista u Križancu bilo je doneseno rješenje o preventivnoj zaštiti 1966. godine, no njegovom recentnom valorizacijom nije potvrđen status kulturnog dobra, te se ne predlaže za zaštitu ove razine.

(3) Lokacije zaštićene graditeljske baštine i one predložene za zaštitu prikazane su na kartografskom prikazu br. 3. *Uvjeti korištenja, uređenja i zaštite prostora*, u mjerilu 1:25000.

Mjere zaštite nepokretnih kulturnih dobara propisane su zakonom, drugim pravnim propisima i ovim Planom.

(4) Za sve zahvate obnove, rekonstrukcije, dogradnje, sanacije, prenamjene i druge radove na zaštićenim građevinama iz ovog članka, kao i u njihovoj neposrednoj okolini, potrebno je od nadležnih državnih ustanova/tijela ishoditi zakonom propisane uvjete i odobrenja. Uključivanje nadležnog Konzervatorskog odjela je obvezujuće za investitore tj. vlasnike zaštićene kulturne baštine prije pristupanja bilo kakvim zahvatima na kulturnim dobrima.

Članak 166.

(1) Prema članku 17. *Zakona o zaštiti i očuvanju kulturnih dobara* lokalna zajednica, tj. predstavničko tijelo Općine može određena kulturna dobra na svom području proglasiti zaštićenim (zaštita na lokalnoj razini). Općinsko tijelo treba svojom odlukom odrediti koja dobra proglašava zaštićenim, te uz suglasnost nadležnog Konzervatorskog odjela odrediti način zaštite.

(2) Ovim Planom se, od evidentiranih kulturnih dobara, za ovu vrstu zaštite predlaže kapelica Presvetog Trojstva u Sv. Iliji i raspelo s polikromiranim korpusom Krista u Križancu.

(3) Do realizacije zaštite u skladu sa *Zakonom* sve intervencije na građevinama iz prethodnog stavka moguće je izvoditi isključivo na osnovu dokumentacije izrađene od ovlaštenih projekatana na koje treba ishoditi mišljenje nadležne službe (danas *Uprava za zaštitu kulturne baštine Ministarstva kulture - Konzervatorski odjel u Varaždinu*).

(4) U neposrednom okolišu kapelice iz stavka 2. ovog članka treba spriječiti izgradnju neprimjerenih objekata.

(5) Zaštititi se mogu i druge građevine i lokaliteti za koje se provedu odgovarajuća istraživanja temeljem kojih će se ocijeniti mogućnost njihove zaštite (osobito vezano uz rezultate istraživanja lokaliteta iz članka 167. ovih Odredbi za provođenje).

Članak 167.

(1) Od arheološke baštine na području Općine prisutni su samo sporadični nalazi i toponimi koji se spominju u usmenoj predaji, te pretpostavljeni arheološki lokaliteti.

(2) Na području Općine prioritetno treba arheološki istražiti položaj lokacije »Crkvišće« (sjeverno i južno od ceste Krušljevec-Beletinec), za koju su izvršena sondiranja i probna arheološka istraživanja radi utvrđivanja karaktera nalazišta. Temeljem izvršenog probnog istraživanja ukazuje se na antičku arhitekturu - rimsko gospodarstvo. Nastavno će se vršiti sustavna istraživanja, a ovisno o rezultatima donijeti će se odluka o upisu lokacije u Registar kulturnih dobara RH.

(3) Lokalitet »Hosta« iznad Beletinca treba također istražiti, a dotad ga treba prvenstveno zaštititi od svakog oštećivanja (kopanja, odlaganja otpada i sl.).

(4) Predlaže se istražiti i lokaciju okna nekadašnjeg ugljenokopa u istočnom dijelu naselja Beletinec, južno od mješovite namjene, povremenog stanovanja, a koja je načelno i informativno označena, kao planirana turistička lokacija radi prezentacije bivšeg ugljenokopa (bez izgradnje građevina), u kartografskim prikazima 1. Korištenje i namjena površina i 4b, odnosno 4b-1. *Građevinsko područje naselja Beletinec i Krušljevec*.

(5) Ukoliko bi se kod zemljanih radova na ovim lokacijama naišlo na predmete - arheološke nalaze (ostaci građevine, građevinski materijal, keramika, metalni predmeti i dr.) potrebno je o nalazu izvijestiti nadležni Konzervatorski odjel Uprave za zaštitu kulturne baštine u Varaždinu, te # Arheološki odjel Gradskog muzeja Varaždin.

(6) Ovim Planom se predlaže prostor oko župne crkve Sv. Ilija i župne crkve Svih Svetih u Beletincu dodatno istražiti i kao arheološka područja.

Članak 168.

(1) U svim naseljima je potrebno sačuvati vrijedne vizure na istaknuta kulturna dobra (zvonike) i povijesne komplekse (panoramske slike na naselja) sprječavanjem novogradnje na osjetljivim mjestima, ili gradnjom u skladu s uvjetima nadležnog Konzervatorskog odjela, a osobito se to odnosi na naselja Beletinec i Sveti Ilija.

(2) U najstarijim dijelovima naselja (Sveti Ilija i Beletinec) treba zadržati tradicijsku parcelaciju i stare građevne pravce, a da bi se ostvario što bolji sklad između novog i starog, novu arhitekturu u gabaritima i materijalima prilagoditi tradicijskoj.

(3) Evidentirana graditeljska baština (kapelice, tradicijske stambene i gospodarske građevine, klijeti i dr.) navedena je u *Polazištima* osnovnog *Prostornog plana uređenja Općine Sveti Ilija* iz 2004. godine, točka 1.1.2.6. *Graditeljska i prirodna baština*, a) *Graditeljska baština*, *Evidentirana graditeljska baština i javna plastika* i u *Ciljevima prostornog razvoja osnovnog Plana*, točka 2.2.4. *Zaštita krajobraznih i prirodnih vrijednosti i posebnosti i kulturno-povijesnih cjelina*, *Zaštita kulturno-povijesnih cjelina*).

(4) Navedenu evidentiranu graditeljsku baštinu, te uključivo lokaciju okna nekadašnjeg ugljenokopa u Beletincu, potrebno je očuvati u izvornom ili zatečenom obliku. Lokalne vlasti se trebaju obratiti stručnjacima Konzervatorskog odjela za savjet i mišljenje prije njihove obnove ili bilo kakve intervencije na njima.

Članak 169.

(1) Radi osiguranja vizura na povijesni centar Svetog Ilije i najviši vrh Ivančice potrebno je u gospodarskoj zoni »Tomaševac - Križanec« izgradnju građevina locirati na udaljenosti od 25 m od lokalne ceste L 25075.

(2) U cilju osiguranja vizura na panoramu naselja, novoformirana stambena zona u Svetom Iliji namijenjena je za nisku individualnu izgradnju (slobodnostojeće i dvojne stambene građevine, te nizove i eventualno višestambene građevine sukladno poglavlju 2.2.3. *Stambena namjena* i poglavlju 9.1.1.), visine vijenca do 8 m.

(3) U novoj zoni povremenog stanovanja na području naselja Beletinec (toponim Rebro), rubno uz naselje Krušljevec i na lokaciji Briška u zapadnom dijelu naselja, a koje su smještene na istaknutom mjestu na brežuljku, maksimalna visina kuća za odmor je prizemlje, uz mogućnost uređenja podruma/suterena i bez mogućnosti uređenja potkrovlja, odnosno najviše 4,5 m do visine vijenca. Maksimalna tlocrtna površina kuća za odmor na navedenim lokacijama iznosi 70 m², a u građevinskim materijalima koji se koriste i načinu gradnje mora se poštivati tradicijska gradnja.

Članak 170.

U neposrednoj blizini građevina/objekata kulturne baštine (zaštićene i evidentirane), kao i na javnim i drugim zelenim površinama, nije primjereno postavljati kontejnere za skupljanje otpada, a trafostanice, telekomunikacijske i dr. stanice, te nadstrešnice javnog prijevoza ne mogu se locirati na udaljenosti manjoj od 30 m od istih.

Članak 171.

(1) U postupku utvrđivanja lokacija za infrastrukturne građevine većih visina (stupovi za osnovne postaje pokretne mreže, telekomunikacijske postaje i sl.) potrebno je zatražiti mišljenje nadležnog Konzervatorskog odjela radi očuvanja vrijednih vizura šireg područja.

(2) Ne preporuča se postava takvih objekata na vizualno eksponiranim točkama i potezima značajnim za panoramske vrijednosti krajolika, a u eventualno izuzetnim slučajevima postave na takvim lokacijama potrebno se pridržavati mjera i uvjeta propisanih od svih nadležnih službi i javnopravnih tijela.

7. GOSPODARENJE OTPADOM

Članak 172.

(1) Mjere gospodarenja otpadom su:

- izbjegavati nastajanje i smanjivanje količine proizvedenog otpada
- organizirati prikupljanje miješanog komunalnog otpada
- organizirati odvojeno sakupljanje otpada u svrhu gospodarenja iskoristivim otpadnim tvarima (papir, staklo, metal, plastika i dr.) te odvojeno sakupljanje krupnog (glomaznog) otpada koje se smatraju posebnom kategorijom otpada, kao i opasnog otpada, tako i otpada koji sadrži azbest
- organizirati odvojeno prikupljanje biorazgradivog otpada, te ga odgovarajuće obrađivati (kompostiranje, digestija, energetska uporaba ili drugo)
- gospodarenje neopasnim i opasnim proizvodnim otpadom pravne osobe dužne su obavljati sukladno posebnim propisima
- prostore onečišćene otpadom i nekontrolirana odlagališta potrebno je potpuno sanirati i zatvoriti.

(2) Općina je dužna osigurati uvjete i provedbu propisanih mjera za gospodarenje miješanim komunalnim i biorazgradivim komunalnim otpadom u svim naseljima, uvođenjem sustava prikupljanja (kontinuiranog i periodičnog) i organiziranim odvozom (što se već provodi putem odabranog koncesionara za miješani komunalni otpad, a prikupljeni otpad se ne odlaže na području Općine), te odvojenim prikupljanjem papira, metala, stakla, plastike i tekstila, problematičnog otpada, kao i privremenim prikupljanjem i odvozom krupnog (glomaznog) otpada.

(3) Općina je također dužna sudjelovati u sustavima prikupljanja posebnih kategorija otpada u skladu s posebnim propisom, te provoditi aktivnosti i donositi potrebne akte vezane uz gospodarenje otpadom za koje je nadležna sukladno propisima (Plan gospodarenja otpadom, Izvješće o provedbi Plana gospodarenja otpadom, dostava podataka, osiguranje financijskih sredstava i dr.).

(4) Općina je dužna organizirati djelatnost sakupljanja, oporabe i zbrinjavanja građevnog otpada, ali isto tako u reciklažnom dvorištu za građevni otpad osigurati privremeno skladištenje otpada koji sadrži azbest sukladno posebnom propisu.

Članak 173.

(1) Općina podržava opredjeljenje Županije o zajedničkom zbrinjavanju otpada na području cijele Županije, bilo unutar Županije putem županijskog centra ili na području šire regije putem regionalnog centra za gospodarenje otpadom. U vrijeme izrade 2. izmjena i dopuna Plana opredjeljenje Županije je zbrinjavanje otpada putem regionalnog centra koji se planira na lokaciji u Koprivničkom Ivancu, u Koprivničko-križevačkoj županiji.

(2) Sukladno županijskim opredjeljenjima Općina Ilija će se na odgovarajući način uključiti u sustav gospodarenja otpadom i izvršiti prethodna usklađenja.

(3) U prijelaznom razdoblju, do oživotvorenja odabranog koncepta, zbrinjavanje komunalnog otpada Općine Sveti Ilija će se nastaviti provoditi sukladno važećim ugovornim, sporazumnim ili drugim obvezujućim dokumentima.

(4) Općina je, sukladno zakonskoj regulativi s područja gospodarenja otpadom, dužna na svojem području postaviti odgovarajuće spremnike i osigurati gradnju reciklažnog dvorišta za odvojeno prikupljanje otpada u gospodarenju komunalnim otpadom (odnosno osigurati posredovanje mobilne stanice), te osigurati gradnju reciklažnog dvorišta za građevni otpad i otpad koji sadrži azbest.

(5) Planom gospodarenja otpadom Općine Sveti Ilija, Općina Sveti Ilija je donijela odluku o zajedničkom korištenju reciklažnog dvorišta u Gornjem Knegincu, u vlasništvu Općine Gornji Kneginec. Lokacija je planirana Prostornim planom uređenja Općine Kneginec.

(6) Planom gospodarenja otpadom Općine Sveti Ilija, na području Općine je predviđeno, uz izgradnju reciklažnih dvorišta, postavljanje spremnika na javnim površinama.

(7) Lokacija reciklažnog dvorišta za građevni otpad i otpad koji sadrži azbest, kao i lokacija za uspostavu reciklažnog dvorišta za odvojeno prikupljanje iskoristivih komponenti otpada u budućnosti ukoliko neće biti moguće koristiti reciklažno dvorište u Gornjem Knegincu, definira se ovim Planom unutar područja/zone gospodarske namjene Tomaševac - Križanec (kao poslovna komunalno-servisna podnamjena i namjena gospodarenja otpadom) i to kao jedinstvena lokacija za oba reciklažna dvorišta, sukladno članku 176. ovih Odredbi za provođenje.

(8) Ukoliko se novim propisima i dokumentima definiraju drukčija rješenja vezano uz gospodarenje pojedinim vrstama otpada, ista će se primijeniti i na području Općine Sveti Ilija.

Članak 174.

(1) Iskoristive komponente komunalnog otpada (npr. papir, staklo, plastika, metali) potrebno je i nadalje izdvojeno prikupljati, te treba osigurati kontejnere/kante za prihvata sortiranog otpada.

(2) Komponente komunalnog otpada opasnog karaktera (istrošene baterije, stari lijekovi, ambalaža od boja, ulja i lakova, mineralnih gnojiva, sredstava za zaštitu bilja i dr.) potrebno je izdvojeno prikupljati i s njima postupati sukladno posebnim propisima. Posebnim dokumentom Općine potrebno je utvrditi mjesta za prikupljanje dijela komunalnog otpada opasnog karaktera i dinamiku odvoza tog otpada.

(3) Planom gospodarenja otpadom Općine Sveti Ilija potrebno je utvrditi gospodarenje opasnim otpadom, kada se stvore preduvjeti za zbrinjavanje te vrste otpada na razini Republike Hrvatske.

(4) Biološki razgradivi otpad iz domaćinstva, odnosno vlastitog vrta, moguće je, osim organiziranog prikupljanja, obrađivati biološkom aerobnom obradom (kompostiranje) na vlastitom zemljištu, a u skladu s propisom o održivom gospodarenju otpadom.

(5) Potrebno je poticati i stimulirati individualno prikupljanje i kompostiranje biološkog otpada na vlastitom zemljištu, te njegovo vraćanje u proizvodni ciklus gdje uvjeti to omogućuju.

(6) Komunalni otpad potrebno je prikupljati u tipizirane posude za otpad ili veće metalne kontejnere s poklopcem i organizirano periodički odvoziti.

(7) Kontejnere i posude za domaćinstva potrebno je postaviti tako da se osigura nesmetan kolni i pješački promet, a za veće gospodarske subjekte potrebno je osigurati zaseban prostor ograđen tamponom zelenila, ogralom ili sl.

(8) Ukoliko nije moguće osigurati da sva domaćinstva i sva naselja budu u sustavu prikupljanja sortiranog otpada (primjerice teže dostupna područja, vikend područja i sl.), potrebno je posebnim dokumentom (Plan gospodarenja otpadom Općine ili drugi dokument) utvrditi mjesta za postavu spremnika za prihvata sortiranog otpada iz domaćinstva (različiti spremnici za pojedine vrste izdvojenog otpada), te utvrditi dinamiku odvoza tog otpada, odnosno osigurati posredovanje mobilne jedinice.

Članak 175.

(1) Proizvođači proizvodnog otpada koji nastaje u proizvodnom procesu u industriji, obrtu i drugim procesima i koji se po sastavu i svojstvima razlikuje od komunalnog otpada, dužni su isti zbrinuti sukladno zakonskim propisima.

(2) Proizvodni otpad namijenjen oporabi ili zbrinjavanju može se privremeno (do propisanog roka) skladištiti unutar proizvodnog, odnosno poslovnog kruga uz provedbu propisanih mjera, te potom zbrinjavati sukladno posebni propisima (putem ovlaštenih skupljača i ovlaštenih obrađivača).

(3) Obrada otpada u svrhu proizvodnje novih sirovina, kao i građevine za gospodarenje otpadom (skladištenje i obradu neopasnog proizvodnog otpada, osim građevnog) moguća je unutar područja/zona gospodarske proizvodne namjene, sukladno definiranom u poglavlju 3. *Uvjeti smještaja gospodarskih djelatnosti*).

(4) Građevine iz prethodnog stavka, kao i reciklažna dvorišta ovim Planom se smatraju namjenom/građevinama za gospodarenje otpadom.

Članak 176.

(1) Sukladno opredjeljenju o gospodarenju otpadom, Općina na svome području planira jedinstvenu lokaciju reciklažnog dvorišta za odvojeno prikupljanje iskoristivih komponenti otpada u gospodarenju komunalnim otpadom (koje bi se realiziralo u budućnosti prema potrebi, odnosno u slučaju nemogućnosti korištenja reciklažnog dvorišta u Gornjem Knežincu) i reciklažnog dvorišta za građevni otpad i prikupljanje otpada koji sadrži azbest. Prema potrebi, na jedinstvenoj lokaciji moguće je i zbrinjavati biološki razgradivi otpad. Lokacija se planira u naselju Tomaševac Biškupečki, na području/u zoni gospodarske namjene, proizvodne i poslovne.

(2) Reciklažna dvorišta na jedinstvenoj lokaciji mogu se realizirati zajednički ili zasebno i etapno. Prepo-

ruča se prioritetno uspostaviti reciklažno dvorište za građevni otpad i prikupljanje otpada koji sadrži azbest.

(3) Jedinstvena lokacija reciklažnog dvorišta iz stavka 1. ovog članka prikazana je plohom i simbolom na kartografskom prikazu 2b. *Infrastrukturni sustavi, Vodnogospodarski sustav i gospodarenje otpadom*, te kartografskom prikazu 4a, odnosno 4a-1. i 5.a, odnosno 5a-1. na kojima je područje/zona gospodarske namjene, unutar koje se nalazi jedinstvena lokacija reciklažnih dvorišta, razrađena s detaljnošću propisanom za UPU.

(4) Reciklažno dvorište je nadzirani ograđeni prostor namijenjen odvojenom prikupljanju i privremenom skladištenju manjih količina posebnih vrsta otpada.

(5) Reciklažno dvorište se tretira se kao građevina za gospodarenje otpadom, te se takvim smatra u ovom prostornom Planu, a zahtjeva izradu tehničke dokumentacije za ishođenje potrebnih dozvola sukladno Zakonu o gradnji i drugim važećim propisima.

(6) Na reciklažnom dvorištu za odvojeno prikupljanje iskoristivih komponenti otpada u gospodarenju komunalnim otpadom moguće je prikupljanje, razvrstavanje i privremeno skladištenje posebnih vrsta otpada tj. korisnih tvari iz otpada kao što su papir, karton, staklo, metali, plastika, tekstil i sl. problematičnog otpada, te krupnog (glomaznog) otpada, kao i odvojeno skupljanje biološki razgradivog otpada. Privremeno skladištenje posebnih vrsta otpada moguće je samo do trenutka njegovog transporta radi obrade i/ili oporabe, a najdulje do propisanog roka.

(7) Reciklažno dvorište mora biti nadzirano i posebno opremljeno za odvojeno skupljanje iskoristivih otpadnih tvari. U reciklažnom dvorištu mora biti zaposleno educirano osoblje.

(8) Reciklažno dvorište za građevni otpad i otpad koji sadrži azbest je građevina namijenjena razvrstavanju, mehaničkoj obradi i privremenom skladištenju građevnog otpada, ali i otpada koji sadrži azbest.

(9) Ovlaštena osoba i osoba koja upravlja reciklažnim dvorištem iz prethodnog stavka ovog članka dužna je azbestni otpad u tehnološkom procesu skladištenja skladištiti u zatvorenom spremniku ili u odgovarajućoj nepropusnoj ambalaži (zatvorena čvrsta vreća ili materijal u potpunosti omotan odgovarajućom polietilenskom folijom i dr.) i po potrebi poduzeti druge mjere kako bi se spriječilo svako ispuštanje azbesnog otpada, azbesnih vlakana i azbesne prašine u okoliš prilikom skladištenja, utovara, prijevoza i istovara tog otpada.

(10) Do operativne uspostave reciklažnog dvorišta za građevni otpad, zbrinjavanje te vrste otpada iz prethodnog stavka može se obavljati direktnim ugovaranjem s ovlaštenim skupljačem građevnog otpada, odnosno sukladno propisima.

Članak 176.a

(1) Reciklažno dvorište za odvojeno prikupljanje korisnih komponenti otpada u gospodarenju komunalnim otpadom i reciklažno dvorište za građevni otpad i otpad koji sadrži azbest mora se odgovarajuće urediti, odnosno ispuniti sve potrebne tehničko-tehnološke i druge uvjete definirane posebnim propisima.

(2) Za jedinstvenu lokaciju reciklažnog dvorišta u Tomaševcu Biškupečkom, u okviru područja/zona

gospodarske namjene, ovim Planom se definiraju slijedeće osnovne mjere i uvjeti građenja i korištenja, koji će se detaljnije razraditi u postupku pribavljanja propisane dokumentacije i procjene utjecaja na okoliš:

- reciklažno dvorište ne smije vršiti utjecaj na podzemne vode, podne površine moraju biti nepropusne i otporne na djelovanje uskladištenog otpada, te je na lokaciji reciklažnog dvorišta potrebno riješiti odvodnju otpadnih i oborinskih voda, te voda s manipulativnih površina priključenjem na sustav javne odvodnje u okviru zone, a prije upuštanja otpadne vode treba tretirati preko separatora (odvajanja ulja i masti)
- otpad je potrebno razvrstavati i privremeno skladištiti, odnosno obrađivati na takav način da se spriječi rasipanje ili prolijevanje otpada, širenje prašine buke, mirisa i drugih emisija u zrak i okolni prostor, sukladno zakonskim propisima
- otpad se mora razvrstavati po vrstama, svojstvu i agregatnom stanju
- neovlaštenim osobama treba onemogućiti pristup reciklažnom dvorištu
- reciklažno dvorište mora biti opremljeno odgovarajućom sigurnosnom opremom, uređajima i sredstvima za dojavu i sl, u cilju zaštite i sigurnosti od požara i dr, te mora udovoljavati i svim drugi mjerama i tehničko-tehnološkim uvjetima sukladno posebnim propisima
- mjesta obavljanja tehnološkog procesa moraju biti opremljena rasvjetom
- do građevine mora biti omogućen nesmetan pristup vozilima
- građevine moraju biti opremljene s opremom i sredstvima za čišćenje rasutog i razlivenog otpada ovisno o kemijskim i fizikalnim svojstvima otpada
- reciklažno dvorište mora biti opremljeno vagom i video nadzorom ukoliko se u reciklažnom dvorištu obavlja trgovanje otpadom.
- u cilju zaštite vizualnih značajki prostora, izgradnje i uređenja, na jedinstvenoj lokaciji reciklažnih dvorišta preporuča se sadnja bjelogoričnog i crnogoričnog drveća i grmlja kako bi se formirao zaštitni vegetacijski pojas, koji bi pridonio očuvanju biološke i krajobrazne raznolikosti i ekološkog potencijala
- rubno uz lokaciju reciklažnih dvorišta potrebno je zasaditi i nisko zelenilo kao zaštitno tampon zelenilo prema ostalim namjenama u okruženju.

(3) Na lokaciji reciklažnog dvorišta za građevni otpad i otpad koji sadrži azbest, moguće je privremeno skladištiti i građevinski otpad koji bi nastao u slučaju potresa, odnosno druge nesreće u kojoj može nastati takav otpad.

Članak 177.

(1) Ranije utvrđena nekontrolirana odlagališta otpada su sanirana, a sanirane lokacije su prikazane simbolom u kartografskom prikazu 3. *Uvjeti korištenja,*

uređenja i zaštite prostora. U vrijeme izrade 2. izmjena i dopuna Plana, a sukladno Planu gospodarenja otpadom Općine Sveti Ilija, na području Općine nisu detektirana nova nekontrolirana odlagališta.

(2) Sva nekontrolirana odlagališta otpada i otpadom onečišćene površine koje bi se pojavile na području Općine potrebno je što prije u potpunosti sanirati sukladno zakonskim propisima i prema usvojenim općinskim dokumentima.

Članak 178.

(1) Zbrinjavanje otpadnih voda definirano je člancima 112, od 149. do 151.b i od 181. do 183. ovih Odredbi za provođenje.

(2) Proizvodni subjekti u novim područjima/zonama gospodarskih namjena moraju riješiti zbrinjavanje otpadnih voda na način da se prije njihovog upuštanja u recipijent, odnosno u sustav javne odvodnje izvrši predtretman u uređaju za pročišćavanje.

8. MJERE SPRJEČAVANJA NEPOVOLJNA UTJECAJA NA OKOLIŠ

Članak 179.

(1) Mjere sprečavanja nepovoljnog utjecaja na okoliš obuhvaćaju skup aktivnosti usmjerenih na očuvanje okoliša.

(2) Zahvati i radnje u prostoru i okolišu (vezani uz naselja, poljoprivredu, šumarstvo, lovstvo, gospodarstvo, rekreaciju, prometne, energetske i vodnoenergetske sustave, gospodarenje otpadom i dr.) trebaju biti usklađeni s interesima zaštite prirode i krajobrazna, očuvanja biološke i krajobrazne raznolikosti, očuvanje zraka, zaštite voda, tla, klime, biljnog i životinjskog svijeta i zaštite od buke.

(3) Mjere zaštite, očuvanja i unapređenja okoliša i sanacije njegovih ugroženih dijelova treba provoditi u skladu s važećim zakonima, odlukama i propisima koji su relevantni za ovu problematiku.

Članak 180.

(1) Unutar građevinskog područja naselja, odnosno u njegovoj neposrednoj blizini, ne mogu se graditi građevine koje bi svojim postojanjem ili uporabom, neposredno ili potencijalno, ugrožavale život i rad ljudi, odnosno uzrokovale vrijednosti emisija iznad dozvoljenih granica utvrđenih posebnim propisima zaštite okoliša u naselju.

(2) Građevine i vanjski prostori u kojima će se odvijati rad, osobito proizvodni procesi, moraju biti udaljeni od stambenih zgrada u skladu s propisima i odredbama ovog Plana, kako bi se povremeno opterećenje (bukom, vibracijama, dimom, čađi, prašinom, mirisima i sl.) svelo na dozvoljenu mjeru.

8.1. Zaštita voda

Članak 181.

(1) Zaštita voda provodi se sukladno odredbama Zakona o vodama, a osnovni planski dokument za

upravljanje vodama, zaštitu voda i zaštitu od štetnog djelovanja voda je vodnogospodarska osnova, odnosno vodnogospodarski plan slivnog područja.

(2) Zaštita površinskih voda sastoji se u raznim mjerama kojima treba spriječiti pogoršanje kvalitete vode u vodotocima i jezerima:

- u vodotoke se ne smiju ispuštati nepročišćene otpadne vode iz domaćinstava (osoka, otopine umjetnih gnojiva, kao i druge štetne tvari, posebno iz gospodarskih objekata), kao ni iz proizvodnih pogona, radionica i sl.
- pravne i fizičke osobe mogu ispuštati otpadne vode u okviru propisanih graničnih vrijednosti emisija
- izgradnja i uređivanje zemljišta uz vodotoke treba se izvoditi u skladu s posebnim vodoprivrednim uvjetima
- sve značajnije onečišćivače na vodotocima treba inventarizirati uz primjenu mjera zaštite prirode i okoliša.

(3) Nova namjena u prostoru ne smije utjecati na smanjenje kvalitete vodotoka tj. razinu kvalitete površinskih i podzemnih voda, a ako do istoga dođe, investitor i izvoditelj radova dužni su sanirati nastalo stanje, odnosno dužni su svaki u granicama svoje odgovornosti snositi sve troškove i podmiriti sve štete koje su zbog istog nanijete prirodi i okolišu, te uvjetima rada i života na tom području.

(4) Izgradnja i uređivanje zemljišta uz vodotoke treba se izvoditi u skladu s posebnim propisima i vodopravnim uvjetima.

(5) U svrhu zaštite vodnih ekosustava potrebno je preispitati svaki namjeravani zahvat, odnosno prenamjenu zemljišta unutar inundacijskog pojasa vodotoka.

(6) Regulacijske radove i radove na održavanju i uređenju vodotoka treba provoditi uz maksimalno uvažavanje prirodnih i krajobraznih obilježja.

(7) Kod namjeravanih zahvata uz vodotoke i u pripadajućem vegetacijskom pojasu potrebno je poštivati uvjet da u prirodnim inundacijama nije dozvoljena izgradnja radi zaštite ljudi i imovine i zbog očuvanja cjelovitosti prirodnog vodnog krajolika, osim sukladno člancima 151.c, 151.d i 206.

(8) Uvažavajući preporuke iz PPŽ-a, prije izvođenja radova na uređenju vodotoka i zaštiti od štetnog djelovanja voda (tehničko i gospodarsko uređenje i održavanje korita vodotoka) potrebno je provjeriti svrhovitost zahvata u smislu usporedbe planirane gospodarske koristi i gubitka biološko-ekoloških značajki (narušavanja ili umanjivanja ekoloških i krajobraznih vrijednosti).

(9) Prije izvođenja vodoprivrednih zahvata i eventualne prenamjene zemljišta uz vodotoke preporuča se valorizirati predjele uz vodotoke, a ekonomske interese uskladiti s vrijednostima prirodne sredine (eventualno opravdane zahvate treba izvoditi uz maksimalno očuvanje izvornih obilježja prostora).

(10) Prirodnu ravnotežu i biološku raznolikost vodnog ekosustava kao i šireg vegetacijskog pojasa uz rijeku moguće je očuvati na način da se potrebni radovi na uređenju i održavanju vodotoka izvedu uz

odgovarajuća usklađenja s drugim strukama, odnosno da se razmotri izvođenje radova uz očuvanje staništa vlažnih livada, izvornih prirodnih obilježja, zadržavanje visoke vegetacije, oblikovanja različitog profila korita i sl.

(11) Dokumentacija po kojoj se izvode vodnogospodarski radovi trebala bi, uz propisane elemente, uvažavati i podatke koji daju saznanja o cjelokupnom riječnom vodnom ekosustavu i širem kontaktnom pojasu rijeke:

- najnovije podatke o hidrografskom stanju sliva i hidrološkim parametrima,
- procjenu opasnosti od poplava u retencijskoj dolini
- podatke o međutjecaju vodnih valova uzvodno i nizvodno uz rijeku
- podatke o novonastalim promjenama u vodnom sustavu, te gospodarskim i drugim razvojnim potrebama na predmetnom području,
- podatke o postojećem stanju okoliša, ekosustavu rijeke, prisutnim biljnim i životinjskim vrstama i njihovim staništima
- procjenu koristi planiranog zahvata u odnosu na troškove i posljedice
- podatke o stanju ostalih resursa, pojava i korisnika prostora
- prijedlog opsega i načina izvođenja radova.

Članak 182.

(1) Zaštita podzemnih voda provodi se smanjivanjem onečišćenja tla i to kontrolom upotrebe vrste i količine zaštitnih sredstava koje se koriste u poljoprivredi, saniranjem nekontroliranih odlagališta otpada i rješanjem odvodnje otpadnih voda naselja.

(2) Radi smanjivanja količine štetnih tvari u podzemnoj vodi potrebno je kontrolirati tretiranje zemljišta mineralnim gnojivima te kemijskim i zaštitnim sredstvima u poljoprivredi, riješiti odvodnju otpadnih voda iz peradarskih i drugih farmi, osobito većih farmi izvan građevinskog područja naselja, spriječiti odlaganje otpada i u cijelosti izgraditi sustav odvodnje otpadnih voda za sva naselja, sukladno Studiji zaštite voda i ovom Planu.

(3) Ležišta podzemne pitke vode (na području Općine je definirano ležište lokalnog značaja) treba zaštititi izgradnjom sustava za javnu odvodnju, a nakon njegove izgradnje, postojeće i nove građevine osnovnih namjena (stambene, poslovne, proizvodne i ostale) se moraju priključiti na nju.

(4) Otpadne vode koje ne odgovaraju propisima o sastavu i kvaliteti voda moraju se prije upuštanja u kanalizacijski sustav naselja ili recipijent, pročititi predtretmanom do tog stupnja da ne budu štetne za taj sustav i recipijent.

(5) Zabranjuje se pranje automobila te drugih vozila i strojeva te odlijevanje onečišćene vode s deterdžentima, odlaganje tehnološkog i drugog otpada na zelene površine duž prometnica.

(6) Onečišćivači su obvezni provoditi monitoring otpadnih voda i rezultate ispitivanja otpadnih voda dostaviti nadležnim državnim tijelima.

(7) Detaljniji uvjeti vezani uz odvodnju otpadnih voda definirani su u poglavlju 5. *UVJETI UTVRĐIVANJA KORIDORA/TRASA I POVRŠINA PROMETNIH I DRUGIH INFRASTRUKTURNIH SUSTAVA, 5.2.2. Vodnogospodarski sustav - Odvodnja otpadnih voda* (članci od 149. do 151.b), te je istima definirano planiranje javne odvodnje na području Općine, kao i postupanje u prelaznom razdoblju do izgradnje mreže javne odvodnje, odnosno postupanje na područjima gdje mreža javne odvodnje neće biti izgrađena (uglavnom brežna područja).

Članak 183.

(1) Podovi u stajama i svinjcima moraju biti nepropusni za tekućinu i imati rigole za odvodnju osoke u gnojišnu jamu. Dno stjenke gnojišta do visine od 50 cm iznad terena mora biti izveden od nepropusnog materijala.

(2) Sva tekućina iz staja, svinjaca i gnojišta mora se odvesti u jame ili silose za osoku i ne smije se razlijevati po okolnom terenu. Jame i silosi za osoku moraju imati siguran i nepropustan pokrov, te otvore za čišćenje i zračenje. U pogledu udaljenosti od ostalih objekata i naprava, za jame i silose za osoku vrijede jednaki propisi kao i za gnojišta.

Članak 184.

Uvjeti zaštite od štetnog djelovanja voda definirani su u poglavlju 5. *UVJETI UTVRĐIVANJA KORIDORA/TRASA I POVRŠINA PROMETNIH I DRUGIH INFRASTRUKTURNIH SUSTAVA, 5.2.2. Vodnogospodarski sustav, Uređenje vodotoka i voda i zaštita od štetnog djelovanja voda* (članci od 151.c do 152.a).

8.2. Zaštita tla

Članak 185.

(1) Šume i šumska zemljišta su od interesa za Republiku Hrvatsku te imaju njezinu osobitu zaštitu.

(2) Područje Općine Sveti Ilija obuhvaća dijelove šuma i šumskog zemljišta u sastavu Gospodarske jedinice Vinica-Plitvica-Željeznica kojom gospodari Šumarija Varaždin.

(3) Šumama i šumskim zemljištima se gospodari (koristi i štiti) sukladno posebnim propisima o šumama. Državnim šumama gospodari se i sukladno izrađenim osnovama gospodarenja. Za državne šume u navedenoj gospodarskoj jedinici su izrađene Osnove gospodarenja.

(4) U šumi i na šumskom zemljištu mogu se graditi građevine za potrebe gospodarenja šumama i zaštite šuma, uključivo šumska infrastruktura (šumske prometnice - ceste, vlake, žičare i druge građevine namijene gospodarenju i zaštiti šuma) koja je sastavni dio šuma.

(5) Na području Općine sve šume su prema namjeni gospodarske.

(6) Gospodarenje šumom i njena eksploatacija moraju biti takvi da se ne ugroze ljudi, vrijednosti krajobraza ili ekološka ravnoteža:

- šume i šumska zemljišta mogu mijenjati namjenu samo prema Zakonu o šumama

- šuma se može krčiti za potrebe infrastrukturnih građevina predviđenih ovim Planom i planovima višeg reda (šireg područja)
- nekvalitetno poljoprivredno i ostalo neobrađivo zemljište koje ekonomski nije opravdano koristiti u poljoprivredne svrhe može se pošumiti
- u svrhu očuvanja i unapređenja šumskog fonda u privatnim šumama poželjno je korištenje postojećih osnova gospodarenja državnim šumama, odnosno izraditi osnove gospodarenja privatnim šumama.

(7) Obraslo šumsko zemljište potrebno je maksimalno štiti, te zahvate planirati na neobraslom šumskom zemljištu (npr. kamenjara) i zemljištu obraslom početnim ili degradacijskim razvojnim stadijima šumskih sastojina (garizi, šibljiaci).

(8) Na područjima oštećene ili prorijeđene šume valja predvidjeti pošumljavanje, što se naročito odnosi na površine uz rijeku Bednju.

(9) Zaštita šuma i šumskih površina određuje se slijedećim mjerama:

- pravilnim održavanjem i gospodarenjem održavati postojeće šumske površine, a sve zahvate izvoditi u korist autohtonih vrsta drveća,
- očuvanjem šume od bespravne i nekontrolirane sječe,
- povećanjem zaštite šuma od nametnika i bolesti,
- kod eventualnog pošumljavanja voditi računa o održavanju stabilnosti šumskog ekosustava, a prednost dati prirodnom pomlađivanju u cilju postizanja stabilnih šuma.

Članak 186.

(1) Poljoprivredno zemljište je dobro od interesa za Republiku Hrvatsku te ima njezinu osobitu zaštitu.

(2) Prednost u korištenju poljoprivrednog tla treba dati tradicionalnim poljoprivrednim granama, a naročito poticati i usmjeravati proizvodnju zdrave hrane.

(3) Vrijedna obradiva tla (P2 kategorije) treba osobito čuvati jer su to najvrednija tla na području Općine koja se štite i namjenjuju primarnoj poljoprivrednoj proizvodnji.

(4) Zapuštene poljoprivredne površine potrebno je privesti poljoprivrednoj proizvodnji.

(5) Protuerozijske mjere obuhvaćaju konzervaciju tla putem pošumljavanja, zatravnjivanja, terasiranja i konturne obrade, a na pojedinim područjima su potrebne da bi se smanjilo odnošenje najplodnijeg oraničnog sloja tla. Zaštita tla od erozije vodom postiže se i aglomeracijskim zahvatima, obradom tla okomito na pad terena.

(6) Nekvalitetno poljoprivredno i ostalo neobrađivo zemljište koje ekonomski nije opravdano koristiti u poljoprivredne svrhe može se pošumiti, naročito na području uz koridore brzih cesta i autocesta, te na predjelima uz vodotoke.

(7) U sklopu poljoprivredne proizvodnje predlaže se orijentacija na ekološku (biološku, organsku) proizvodnju poljoprivrednih proizvoda koja je prilagođena biološki ciklusima, a u cilju zaštite tla, očuvanja okoliša i dobivanja zdrave hrane.

(8) Ekološka proizvodnja podrazumijeva netretirana zemljišta, odnosno zahtijeva obustavu primjene mineralnih gnojiva i kemijskih sredstava za zaštitu.

(9) U cilju zaštite poljoprivrednog zemljišta od erozije preporuča se potenciranje proizvodnje dugogodišnjih nasada, odnosno višegodišnjih kultura.

(10) Tijekom pripreme i izvođenja zahvata na planiranim prometnicama potrebno je:

- štiti tla od emisije krutih čestica podizanjem zaštitnih pojaseva, obavezno s autohtonim vrstama drveća,
- na tlima s potencijalnom erozijom provoditi odgovarajuće mjere zaštite tla od erozije (sustavi odvodnje na mjestima gdje trasa presijeca poljoprivredna tla, konturna obrada, zatravljivanje i dr.),
- za lociranje privremenih deponija građevinskog materijala koristiti površine unutar zone rekonstrukcije prometnice.

(11) U cilju sprječavanja erozije tla, te klizišta i odrona tla potrebno je primjenjivati i uvjete propisane u poglavlju 9.2. *PRIMJENA POSEBNIH RAZVOJNIH I DRUGIH MJERA, MJERE ZAŠTITE OD PRIRODNIH I DRUGIH NESREĆA, Klizišta* (članak 207.c) ovih Odredbi za provođenje.

Članak 187.

(1) Sukladno propisima potrebno je potpuno sanirati preostala manja nekontrolirana odlagališta komunalnog otpada. Sporadična odlagališta uz putove, u šumama i slično, te razna odlagališta otpadaka iz domaćinstva, neuređena gnojišta u seoskim gospodarstvima i slično, potrebno je sanirati, odnosno regulirati propisima koji se odnose na komunalne djelatnosti.

Svrhovito je istražiti utjecaj na okoliš napuštenih odlagališta otpada.

(2) U cilju zaštite prostora Općine od sporadičnog i nekontroliranog odlaganja građevnog otpada ovim Planom se planira reciklažno dvorište za odvojeno prikupljanje korisnih komponenti otpada i reciklažno dvorište za građevni otpad na jedinstvenoj lokaciji u okviru zone gospodarske namjene Tomaševac-Križanec.

(3) U cilju izbjegavanja nastajanja i smanjivanja količine proizvedenog otpada treba:

- organizirati sortiranje otpada i druge djelatnosti u svrhu smanjivanja količine i volumena otpada
- unutar domaćinstva odvajati biootpad i kompostirati ga, odnosno zbrinjavati ga sukladno propisima.

(4) Detaljniji uvjeti za gospodarenje otpadom na području Općine definirani su u poglavlju 7. *Gospodarenje otpadom* ovih Odredbi za provođenje i Planom gospodarenja otpadom Općine Sveti Ilija za razdoblje od 2018. - 2023. godine.

8.3. Zaštita od prekomjerne buke

Članak 188.

(1) Na području obuhvata Plana, mjere zaštite od buke potrebno je provoditi sukladno nadležnim propisima (Zakonu i Pravilniku).

(2) Prema nadležnom propisu vezanom uz zaštitu od buke, jedinice lokalne samouprave dužne su izraditi kartu buke i akcijske planove.

(3) Odgovarajuće zakonom propisane mjere vezane uz zaštitu od buke, sprječavanje nastajanja buke i smanjenje postojeće buke na dopuštenu razinu, potrebno je primijeniti ovisno o konkretnim sadržajima i djelatnostima.

(4) Mjere od prekomjerne buke provode se:

- lociranjem građevina i postrojenja koja mogu biti izvor prekomjerne buke u izdvojenim građevinskim područjima izvan naselja, odnosno unutar naselja na odgovarajućim udaljenostima od građevina u kojima ljudi žive, rade i borave,
- upotrebom postrojenja, uređaja i strojeva koji nisu bučni,
- ograničavanjem ili zabranom rada građevina i postrojenja koja su izvor buke ili utvrđivanjem posebnih mjera i uvjeta za njihov rad, ili njihovim premještanjem iz ugroženih zona na nove lokacije,
- pri izgradnji ili rekonstrukciji građevine koja je izvor buke ili se nalazi u sredini gdje buka prekoračuje dozvoljenu vrijednost, potrebno je ishoditi posebne uvjete od strane službe nadležne za zaštitu od buke,
- kod planiranja mreže ulica i cesta treba koristiti elemente reljefa i prirodnih prepreka kao zaklone od buke na putu njenog širenja,
- regulacijom prometa u svrhu zabrane ili ograničenja protoka vozila ili isključenjem iz prometa određenih vrsta vozila.

8.4. Zaštita zraka

Članak 189.

(1) Zaštita zraka provodi se sukladno posebnom propisu (Zakonu) o zaštiti zraka.

(2) Nije dozvoljeno prekoračenje propisanih graničnih vrijednosti kakvoće zraka, niti ispuštanje u zrak onečišćujućih tvari u koncentraciji višoj od propisane podzakonskim propisima (uredbama).

(3) U cilju zaštite zraka propisuju se sljedeće mjere zaštite:

- smanjivati i ograničavati emisije onečišćujućih tvari u zrak, te propisivati tehničke standarde u skladu sa propisima EU,
- zahvatom se ne smije izazvati »značajno« povećanje opterećenja, gdje se razina »značajnog« određuje temeljem procjene utjecaja zahvata na okoliš, a povećanje opterećenja emisija iz novog izvora ne smije doći do prelaska kakvoće zraka u nižu kategoriju u bilo kojoj točki okoline izvora,
- stacionarni izvori (tehnoški procesi, uređaji i objekti iz kojih se ispuštaju u zrak onečišćujuće tvari) onečišćenja zraka moraju biti proizvedeni, opremljeni, rabljeni i održavani na način da ne ispuštaju u zrak tvari iznad graničnih vrijednosti emisije, prema zakonu i posebnom propisu o graničnim vrijednostima emisije onečišćujućih tvari u zrak iz stacionarnih izvora,

- lokacije za zahvate u prostoru kod kojih se javlja izvor onečišćavanja zraka moraju biti na dovoljnoj udaljenosti od građevinskih područja naselja, odnosno od pretežito stambene i poslovne izgradnje, kako na tim područjima ne bi došlo do prekoračenja graničnih vrijednosti emisija određenih posebnim propisima,
- najveći dopušteni porast imisijskih koncentracija zbog novog izvora onečišćenja o ovisnosti o kategoriji zraka odrediti prema posebnom propisu o preporučenim i graničnim vrijednostima kakvoće zraka,
- provoditi prelazak na bezolovni benzin i stimuliranje korištenja vozila sa manjim specifičnim emisijama štetnih tvari,
- ložišta na kruta i tekuća goriva koristiti racionalno i upotrebljavati gorivo s dozvoljenim postotkom sumpora.

(4) Lokalna samouprava provodi ocjenjivanje razine onečišćenosti zraka na svom području. Na temelju ocijenjene razine onečišćenosti Općina uspostavlja mrežu za trajno praćenje kakvoće zraka na svom području ako su razine onečišćenosti više od graničnih vrijednosti (GV). Lokalna samouprava donosi i program mjerenja razine onečišćenosti te određuje lokacije postaja u lokalnoj mreži.

(5) Na području gdje je utvrđena I kategorija kakvoće zraka, djeluje se preventivno kako se zbog građenja i razvitka područja ne bi prekoračile granične vrijednosti. Na područjima II kategorije kakvoće zraka provode se mjere smanjivanja onečišćenosti zraka kako bi se postigle granične vrijednosti, a na područjima III kategorije provode se sanacijske mjere kako bi se kratkoročno postigle tolerantne vrijednosti, a dugoročno granične vrijednosti.

8.5. Mjere zaštite okoliša

Članak 190.

(1) Ukoliko se ocijeni potrebnim posebno zaštititi pojedine dijelove okoliša na području Općine, moguće je pokrenuti izradu *Programa zaštite okoliša*, sukladno *Zakonu o zaštiti okoliša*.

(2) Općina može iskoristiti zakonsku mogućnost izrade *Programa zaštite okoliša* za pojedina uža područja s obzirom na resurse, značajke i posebnosti sredine (npr. utvrditi uvjete, smjernice i mjere zaštite okoliša za osobito vrijedne resurse: vodu, šume, tlo, zrak i krajolik, uvjete za proizvodnju zdrave hrane i turističku promidžbu, uvjete za zaštitu određenog područja Općine).

(3) Programom zaštite okoliša, ukoliko se isti izrađuju za područje Općine, potrebno je uz detaljnije i konkretnije utvrđivanje uvjeta, smjernica i mjera zaštite okoliša za osobito vrijedne resurse, te analizirati i vrednovati postojeće stanje s obzirom na klasifikaciju, kvalitetu i kvantitetu eventualnih poremećaja.

Članak 191.

(1) U skladu sa *Zakonom o zaštiti okoliša* i *Planom intervencija u zaštiti okoliša*, Općina je dužna izraditi svoj *Plan intervencija u zaštiti okoliša*.

(2) Gospodarski subjekti koji postupaju s opasnim tvarima, naftom i naftnim derivatima (količine koje premašuju propisane granične vrijednosti) u obvezi su izraditi *Unutarnji plan intervencija u zaštiti okoliša* i dostaviti ga županijskoj službi nadležnoj za poslove zaštite okoliša.

Članak 191.a

Unutar građevinskog područja naselja potrebno je zadržati postojeće javne slobodne (zelene i neizgrađene) površine, a posebice oko javnih i društvenih građevina (škola, vrtić, crkva, pošta, trgovina, vatrogasni domovi i dr.). Poseban naglasak treba staviti na formiranje vegetacijskih masa unutar naselja zbog izuzetne važnosti u smislu organizacije prostora, reprezentativnosti, povoljnog mikroklimatskog učinka, psihološke uloge i dr.

Članak 191.b

Ovim Planom se osim zahvata utvrđenih posebnim propisom, ne utvrđuju drugi zahvati za koje je potrebno provoditi ocjenu/procjenu utjecaja na okoliš (OPUO/PUO).

Članak 191.c

(1) Cijelo područje Općine Sveti Ilija određeno je kao **ranjivo područje** prema posebnoj Odluci o određivanju ranjivih područja u Republici Hrvatskoj (»Narodne novine«, broj 130/12).

(2) Na ranjivim područjima je potrebno provesti pojačane mjere zaštite voda od onečišćenja nitratima potrebno je provesti mjere zaštite površinskih i podzemnih voda od onečišćenja nitratima poljoprivrednog porijekla.

9. MJERE PROVEDBE PLANA

9.1. Obveza izrade prostornih planova

9.1.1. URBANISTIČKI PLANOVU UREĐENJA

Članak 192.

(1) Obveza izrade urbanističkih planova uređenja (UPU) definira se ovim Planom za pojedina veća neizgrađena i neuređena područja/zone rezerviranih namjena unutar građevinskog područja naselja i to za:

- a) Područje/zonu stambene namjene u naselju Sveti Ilija,
- b) Područje/zonu mješovite, pretežito stambene namjene u naselju Beletinec.

(2) Obuhvat izrade urbanističkih planova uređenja označen je na kartografskom prikazu br. 3. *Uvjeti korištenja, uređenja i zaštite prostora* i prikazima br. 4a. i 4b, odnosno 4a-1. i 4b-1. *Građevinska područja naselja*, radi bolje razvidnosti područja.

(3) Konkretna i detaljna obuhvat pojedinog UPU-a definirat će se odlukom o njegovoj izradi.

(4) Donošenjem UPU-a planiranih ovim Planom, isti se primjenjuju za zahvate na područjima njihovih

obuhvata, a do njihovog donošenja izgradnja na područjima njihova obuhvata nije moguća.

Članak 193.

(1) Smjernice za izradu planiranih UPU-a utvrđuju se kako slijedi:

(2) Zajedničke smjernice

Za izradu UPU-a područja za koja je ta obveza propisana, ovim Planom se utvrđuju slijedeće osnovne smjernice za izradu, neovisno o pojedinim planiranim namjenama područja:

- Ovisno o namjeni područja za koja se planira izrada UPU-a, prilikom izrade UPU-a potrebno je primjenjivati odgovarajuće odredbe za provođenje ovog Plana, definirane za pojedine namjene.
- Unutar područja obuhvata UPU-a potrebno je detaljno razraditi internu prometnu mrežu, kao i mrežu druge potrebne infrastrukture.
- Infrastrukturu za potrebe pojedinih zona namjene treba planirati prema odrednicama i smjernicama iz poglavlja 5. *UVJETI ZA UTVRĐIVANJE KORIDORA/TRASA I POVRŠINA ZA PROMETNE I INFRASTRUKTURNE SUSTAVE* ovih Odredbi za provođenje, te u skladu s prikazom u grafičkom dijelu Plana.
- Infrastrukturno opremanje područja/zona pojedine namjene treba predvidjeti spajanjem na postojeću infrastrukturu, uz poštivanje sanitarnih i građevinsko-tehničkih propisa.
- Osim klasičnih izvora energije moguće je za vlastite potrebe planirati i korištenje i primjenu obnovljivih izvora, te razmotriti mogućnost pasivne, odnosno 0 energetske izgradnje.
- Kod razrade u okviru UPU-a potrebno je koristiti i mjere zaštite okoliša i kulturne baštine, te mjere zaštite i spašavanja, koje su određene u odgovarajućim poglavljima Odredbi za provođenje ovog Plana i odnose se generalno na cjelokupni prostor Općine.
- Prilikom izrade UPU-a potrebno je sagledati stanje u kontaktnom prostoru, naročito radi uklapanja, odnosno usuglašavanja rješenja pristupa s prometnih površina, odvodnje otpadnih voda, broja parkirališnih mjesta, kao i drugih infrastrukturnih i oblikovnih elemenata bitnih za razvoj naselja, te elemenata zaštite okoliša.

(3) Dodatne smjernice za izradu UPU-a za područje/zonu stambene namjene u naselju Sveti Ilija su slijedeće:

- Zona obuhvata UPU-a za područje stambene namjene u naselju Sveti Ilija obuhvaća prostor sjeverno od naseljenog dijela uz županijsku cestu Ž 2050, a južno od sportsko-rekreacijske namjene - postojećeg igrališta. Pristup ovom području/zoni potrebno je odrediti sa županijske ceste Ž 2050 putem nerazvrstanih cesta sa zapadne i istočne strane područja/zone.
- Područje stambene namjene potrebno je razraditi prema odrednicama i smjernicama iz poglavlja 2.2.3. *STAMBENA NAMJENA* (članak 59.), a sukladno definiranom u ovom poglavlju, te

vezano uz navedene odredbe i odgovarajućom primjenom odredbi iz poglavlja 2.2.1. *MJEŠOVITA, PRETEŽITO STAMBENENA NAMJENA* ovih Odredbi za provođenje .

- U cilju osiguranja vizura na panoramu naselja Sveti Ilija na novom području/zoni stambene namjene, može se graditi isključivo niska individualna izgradnja (slobodnostojeće i dvojne stambene građevine, te stambeni nizovi), visine Po i/ili Su+P+1+potkrovlje, odnosno do 8 m visine vijenca.
- Za područje stambene namjene potrebno je kod izrade UPU-a primjenjivati osnovne uvjete/odredbe za provođenje definirane za područja/zone mješovite, pretežito stambene namjene (u dijelu koji se odnosi na pojas stambene i stambeno-poslovne izgradnje) i to za:
 - oblik, veličinu i izgrađenost građevne čestice,
 - smještaj građevina na građevnoj čestici,
 - visinu i oblikovanje građevina,
 - ograde i parterno uređenje,
 - priključak na prometnu infrastrukturu,
 - infrastrukturno opremanje.

(4) Dodatne smjernice za izradu UPU-a za područje/zonu mješovite, pretežito stambene namjene u naselju Beletinec su slijedeće:

- Zona obuhvata UPU-a za područje mješovite, pretežito stambene namjene obuhvaća prostor zapadno od županijske ceste Ž 2105, te južno od izgrađenog područja naselja Beletinec i sjeverno od rijeke Bednje. Pristup ovom području/zoni potrebno je odrediti s navedene županijske ceste.
- Područje mješovite, pretežito stambene namjene potrebno je razraditi prema odrednicama i smjernicama iz poglavlja 2.2.1. *MJEŠOVITA, PRETEŽITO STAMBENENA NAMJENA* ovih Odredbi za provođenje.
- U slučaju planiranja izgradnje sadržaja gospodarskih - proizvodnih djelatnosti, sadržaja društvene i javne namjene, te sportsko-rekreacijske ili druge namjene, iste je potrebno planirati sukladno odgovarajućim poglavljima ovog Plana (primjerice poglavljem 3. *UVJETI SMJEŠTAJA GOSPODARSKIH DJELATNOSTI* za gospodarske - za proizvodne i poslovne namjene, poglavlja 4. *UVJETI SMJEŠTAJA DRUŠTVENIH DJELATNOSTI* - za javne i društvene namjene i dr.).

Članak 194.

Urbanističkim planovima uređenja potrebno je, uz osnovnu organizaciju - namjenu prostora i druge elemente utvrđene zakonom i propisom o sadržaju, mjerilima kartografskih prikaza, obveznim prostornim pokazateljima i standardu elaborata prostornih planova, razraditi i slijedeće:

- definirati mogućnost etapne realizacije ukoliko se prostori za koje se izrađuje UPU neće moći odjednom realizirati, te vezano uz to dinamiku aktiviranja pojedinih dijelova prostora unutar obuhvata UPU-a,

- odrediti nužne, odnosno minimalne pretpostavke koje je potrebno osigurati vezano uz dinamiku zaposjedanja pojedinih prostora (aktiviranje svakog novog dijela prostora nakon popunjavanja prethodnog dijela barem preko 50% ili sl.),
- odrediti minimalni standard infrastrukturnog opremanja i imovinsko pravnog sređenja prije izgradnje.

Članak 195.

Prioritet izrade dokumenata prostornog uređenja utvrdit će Općina svojim aktima (programima, odlukama i dr.).

Članak 196.

Stupanjem na snagu ovog Plana ne primjenjuje se više dio Prostornog plana bivše Općine Varaždin u dijelu koji se odnosi na područje Općine Sveti Ilija.

Članak 197.

(1) Dokumenti prostornog uređenja niže razine (UPU), kao i propisani dokumenti za lociranje i gradnju moraju biti izrađeni u skladu s ovim Prostornim planom.

(2) Dokumentima prostornog uređenja iz stavka 1. ovog članka mogu se propisati detaljniji (i stroži) uvjeti za izgradnju i uređenje prostora.

9.1.2. UVJETI PROVEDBE ZAHVATA S DETALJNOŠĆU PROPISANOM ZA URBANISTIČKI PLAN UREĐENJA (UPU)

Članak 198.

(1) Za pojedine neizgrađene i neuređene dijelove građevinskog područja koji su prikazani na kartografskim prikazima 4. *Građevinska područja naselja*, ovim Planom su propisani uvjeti provedbe s detaljnošću propisanom za urbanistički plan uređenja (UPU) u skladu s nadležnim propisom o prostornom uređenju.

(2) Neizgrađena i neuređena građevinska područja određena ovim Planom uglavnom su područja za koja se usklađenjem s katastarskim i vlasničkim stanjem može osigurati formiranje javnih prometnica i građevnih čestica odgovarajućih veličina i oblika (sukladno uvjetima definiranim ovim Planom) s pristupom na te javne prometnice, te mogućnošću priključenja na odgovarajuću infrastrukturu.

(3) Područja za koje su utvrđeni uvjeti provedbe zahvata s detaljnošću propisanom za UPU (u nastavku teksta: uvjeti provedbe zahvata ili UPZ) označeni su oznakom UPZ (od 1.1. do 6.2.) na kartografskim prikazima 4. *Građevinska područja naselja*, u mjerilu 1:5000, a za područje (zonu gospodarske namjene »Tomaševac Biškupečki - Križanec« i na zasebnim grafičkim prikazima u mjerilu 1:2000, a obrađuju se u nastavku.

Članak 198.a

(1) Za neizgrađeni i neuređeni dio građevinskog područja naselja **mješovite, pretežito stambene namjene - lokacije od UPZ 1.1. do 1.10.** definiraju se sljedeći uvjeti provedbe zahvata:

- Na predmetnim područjima/lokacijama moguća je izgradnja stambene ili poslovne ili stambeno-poslovne građevine, ili stambene, odnosno stambeno-poslovne i manje poslovne građevine, te uz njih prateće gospodarske i pomoćne građevine koje zajedno čine stambenu i gospodarsku cjelinu, kao i gradnja drugih građevina koje se mogu graditi unutar mješovite namjene, pretežito stambene sukladno ovom Planu.
- Za izgradnju građevina unutar predmetnih područja/lokacija primjenjuju se u cijelosti uvjeti izgradnje određeni u poglavlju 2.2.1. *MJEŠOVITA, PRETEŽITO STAMBENA NAMJENA* (uvjeti vezani na najmanju veličinu građevnih čestica, izgrađenost, koeficijent izgrađenosti i iskorištenosti građevnih čestica, način smještaja građevine na građevnu česticu /od ruba čestice, od regulacijske linije/, međusobnu udaljenost građevina, moguću katnost, najveću visinu, vrstu krova, nagib i oblikovanje krova, oblikovanje građevina, ograde, parterno uređenje čestice i dr.)
- Za izgradnju građevina drugih namjena i sadržaja čija je izgradnja moguća unutar mješovite, pretežito stambene namjene i predmetnih područja/lokacija, a koje nisu obrađene u poglavlju 2.2.1. *MJEŠOVITA, PRETEŽITO STAMBENA NAMJENA*, primjenjuju se uvjeti određeni u drugim poglavljima Plana, odgovarajućim pojedinoj konkretnoj namjeni (primjerice: za izgradnju sportsko-rekreacijskih građevina i sadržaja - poglavlje 2.2.5. *Sportsko-rekreacijska namjena i javne zelene površine*, za izgradnju građevina javnih i društvenih djelatnosti - poglavlje 4. *UVJETI SMJEŠTAJA DRUŠTVENIH DJELATNOSTI* i sl.).
- **Oblik korištenja** svih predmetnih područja/lokacija je nova izgradnja.
- Prema **načinu izgradnje** generalno je moguća izgradnja svih vrsta građevina (jednoobiteljske, višeobiteljske i višestambene zgrade, te mješovite izgradnje samostojećih ili dvojnih građevina, odnosno građevina u nizu).
- (2) Prije početka izgradnje građevina potrebno je izgraditi **osnovnu infrastrukturu**, a u skladu s detaljnijom (idejnom) razradom i projektnom dokumentacijom. Za detaljniju razradu infrastrukture potrebno je primjenjivati osnovne elemente definirane u poglavlju 5. *UVJETI UTVRĐIVANJA KORIDORA/TRASA I POVRŠINA PROMETNIH I DRUGIH INFRASTRUKTURNIH SUSTAVA* ovih Odredbi za provođenje, kao i nastavno navedene elemente i uvjete.
 - Priključenje građevnih čestica na prometnu površinu predviđeno je kroz novo-planirane prometnice prikazane na kartografskom prikazu 4. *Građevinska područja naselja*.
 - Detaljni položaj trasa novoplaniranih prometnica moguće je prilagoditi u skladu s detaljnijom razradom i projektnom dokumentacijom.
 - Sve nove prometnice se spajaju na postojeću mrežu obodnih prometnica preko »T« raskrižja, ili se nadovezuju na postojeće prometnice.
 - Osnovni uvjet za izgradnju unutar zona UPZ je formiranje čestice prometnice temeljem propi-

- sanih akata i minimalno uređenje kolnika kao makadam.
- **Novoplanirane prometnice**, ovisno o mogućnosti realizacije na terenu s obzirom na prostorne mogućnosti i imovinsko-pravne odnose, mogu biti slijedećih poprečnih presjeka:
 - Presjek 0-0 - podrazumijeva pristupni put širine 4 m.
 - Presjek 1-1 - podrazumijeva jedinstvenu prometno-pješačku površinu ukupne širine 6 m.
 - Presjek 2-2 - podrazumijeva širinu prometnice 5,5 m (obje trake) s pješačkom ili pješačko/biciklističkom površinom širine 1,5 m s jedne strane kolnika - ukupne širine koridora 7 m.
 - Poprečni presjeci mogu biti i širi tj. sa zelenilom radi vođenja infrastrukture, ukoliko se ocijeni optimalnijim.
 - **Javna parkirališta** se ne određuju unutar zona 1.1. do 1.9, a prema potrebi se mogu odrediti u sklopu javnih zelenih površina ukoliko će se iste formirati unutar neke od zona.
 - Potrebnu **ostalu infrastrukturu** treba voditi unutar koridora prometnica. Orijentacijski prikaz položaja vodova i razmaci između pojedinih instalacija prikazani su u okviru prikaza poprečnih profila prometnica na kartografskim prikazima 4. *Građevinska područja naselja*.
 - Vodovi infrastrukture područja za koje se propisuju uvjeti provedbe priključuju se na postojeće vodove u okolnim prometnicama, odnosno prostoru.
 - Kod izrade idejnih i glavnih projekata infrastrukture moguća su manja odstupanja od ovim Planom definiranog položaja infrastrukture unutar prometnog koridora, ali u skladu s posebnim propisima, pravilima struke i uvjetima distributera - nadležnog javnopravnog tijela.
 - Do izgradnje sustava javne odvodnje na području Općine, kao prijelazno rješenje dozvoljava se izgradnja vodonepropusnih septičkih jama zatvorenog tipa, a nakon njegove izgradnje obvezno je priključenje građevina na isti sukladno definiranom u odredbama poglavlja 5.2.2. *Vodnogospodarski sustav, Odvodnja* (izuzev na područjima na kojima se sustav neće graditi, gdje će se i nadalje koristiti vodonepropusnih septičkih jama zatvorenog tipa).
 - Nivelete vodova infrastrukture na predmetnim područjima, a posebice odvodnje, potrebno je odrediti prema niveletama ulica, odnosno vodova na koje se nova infrastruktura spaja.
 - Napajanje električnom energijom predviđa se iz postojećih okolnih trafostanica čija snaga se procjenjuje dostatnom, a u slučaju potrebe za dodatnom snagom može se planirati i izgraditi nova TS unutar predmetnih ili drugih okolnih područja.
 - Potrebna NN mreža planira se izvesti kao podzemna, a ukoliko se procijeni optimalnim iznimno se može izvesti zračnim vodovima (na betonskim stupovima).
 - Javna rasvjeta postavlja se unutar pojasa javnog zelenila ukoliko je isti formiran, a ukoliko takav pojas nije formiran tada uz unutarnji rub pločnika (uz ogradu) s jedne strane kolnika. Projektom javne rasvjete određuje se broj, pozicija i visina stupova, te tip i snaga rasvjetnih tijela. Ukoliko se postavlja zračna niskonaponska mreža, javnu rasvjetu potrebno je postaviti na stupove te NN mreže.
 - Na vodoopskrbnom cjevovodu potrebno je ugraditi protupožarne nadzemne hidrante u razmacima manjim od 150 m.
 - Kod križanja plinovodnih instalacija s drugim instalacijama treba predvidjeti ugradnju dodatnih zaštitnih cijevi. Na mjestima gdje nije moguće poštivati navedene razmake moguće je koristiti dodatne zaštitne cijevi i kod paralelnog vođenja, ali na kraćim dionicama. Ne dozvoljava se ugradnja plinskih cijevi ispod kanalizacijske mreže i kanalizacijskih priključaka. Iznad plinovoda ne dozvoljava se gradnja građevina i sadnja drveća.
 - Opskrba energijom moguća je i iz obnovljivih izvora energije.
 - U dijelu područja ispod 10 kV dalekovoda, odnosno uz elektroenergetski kabel 10 (20) kV (UPZ 1.1, UPZ 1.5. i UPZ 1.7.) ili uz vodoopskrbni vod (UPZ 1.5.) potrebno je za novu izgradnju ishoditi posebne uvjete nadležnog javnopravnog tijela koje upravlja pojedinom infrastrukturom.
 - Postojeće katastarske čestice koje prema grafičkim prikazima ulaze u obuhvat područja za koje su određeni uvjeti provedbe zahvata s detaljnošću propisanom za UPU, potrebno je parcelirati na način da se formiraju nove građevne čestice s pristupom na novu prometnicu, odnosno sukladno uvjetima provedbe.
 - Ovisno o potrebama i stanju na terenu, neizgrađene čestice se koriste u postojećem obliku i veličini (ukoliko zadovoljavaju određenja formiranja građevnih čestica iz ovog Plana, a veličinom i oblikom zadovoljavaju potrebe investitora) ili se formiraju nove čestice spajanjem / dijeljenjem /preparcelacijom postojećih parcela.
 - Mjere zaštite okoliša, prirode i kulturne baštine, te zaštite i spašavanja, koje su određene u odgovarajućim poglavljima ovih Odredbi za provođenje i odnose se na cjelokupni prostor obuhvata Plana, odgovarajuće se primjenjuju i na područja za koja se definiraju uvjeti provedbe s detaljnošću propisanom za UPU.

Članak 198.b

(1) Za neizgrađeni i neuređeni dio građevinskog područja naselja **mješovite namjene - povremeno stanovanje - lokacija UPZ 2.** definiraju se slijedeći uvjeti provedbe:

- Na predmetnom području/lokaciji moguća je prioritetno izgradnja građevina povremenog stanovanja (kuća za odmor, vikendica, građevina s povremenim boravkom) i građevina za bavljenje hobi djelatnostima u poljoprivredi (klijeti, pomoćne građevine, spremišta za poljoprivredne proizvode i druge građevine za preradu proizvoda vezano uz poljoprivredne djelatnosti), a moguća je i izgradnja građevina u funkciji seoskog turizma ukoliko za to postoje odgovarajući uvjeti, te uređenje manjih poslovnih sadržaja, sve sukladno članku 62. ovih Odredbi za provođenje.
- Za izgradnju građevina unutar predmetnih područja/lokacija primjenjuju se u cijelosti uvjeti izgradnje određeni u poglavlju 2.2.6. **MJEŠOVITA NAMJENA - POVREMENO STANOVANJE** (uvjeti vezani na veličinu građevne čestice, izgrađenost, koeficijent izgrađenosti i iskorištenosti građevnih čestica, način smještaja građevine na građevnoj čestici /od ruba čestice, od regulacijske linije/, međusobnu udaljenost građevina, moguću katnost, najveću visinu, vrsta krova, nagib i oblikovanje krova, oblikovanje građevina i dr.)
- **Oblik korištenja** svih predmetnih područja/lokacija je nova izgradnja.
- Prema **načinu izgradnje** generalno je moguća izgradnja svih vrsta građevina (samostojeće, dvojne ili u nizu), a sukladno definiranom u poglavlju 2.2.6. ovih Odredbi za provođenje.

(2) Prije početka izgradnje građevina potrebno je izgraditi osnovnu infrastrukturu prema programu uređenja zemljišta, a u skladu s detaljnijom (idejnom) razradom i projektnom dokumentacijom, a sukladno odredbama poglavlja 2.2.6.

- Priklučenje građevnih čestica na prometnu površinu predviđeno je kroz novo-planiranu prometnicu prikazanu na kartografskom prikazu 4. **Građevinska područja naselja**.
- Detaljni položaj trase novoplanirane prometnice moguće je prilagoditi u skladu s detaljnijom razradom i projektnom dokumentacijom.
- Nova prometnica se spaja na postojeću prometnicu preko »T« raskrižja.
- **Novoplanirana prometnica**, ovisno o mogućnosti realizacije na terenu s obzirom na prostorne mogućnosti i imovinsko-pravne odnose, može biti slijedećeg poprečnog presjeka:
 - Presjek 0-0 - podrazumijeva pristupni put širinu 4 m.
 - Ukoliko će biti moguće, može se umjesto pristupnog puta izvesti jedinstvena kolno pješačka površina ukupne širine 6 m.
- Postojeće katastarske čestice koje prema grafičkim prikazima ulaze u obuhvat područja za koje su određeni uvjeti provedbe potrebno je parcelirati na način da se formiraju nove čestice s pristupom na novu prometnicu, odnosno sukladno uvjetima provedbe.

- **Javna parkirališta** se ne određuju unutar zone UPZ 2.
- Vodovi potrebne **ostale infrastrukture**, koji se izvode na području navedene namjene za koje se propisuju uvjeti provedbe, priključuju se na postojeće vodove u postojećoj prometnici na koju se veže ova prometnica.
- Potrebnu infrastrukturu treba voditi unutar koridora prometnica, odgovarajuće primjenjujući orijentacijski prikaz položaja vodova i razmaka između pojedinih instalacija prikazanih su u okviru prikaza poprečnog profila prometnice na kartografskom prikazu 4a, odnosno 4a-1. **Građevinska područja naselja** (u potrebnom obimu za infrastrukturu koja se izvodi na području ove namjene, odnosno na pojedinoj lokaciji, te uz mogućnost manjih odstupanja kao što je navedeno u članku 126. i 198.a. ovih Odredbi za provođenje).

U koridoru prometnice već postoji vodoopskrbni vod koji se može zadržati u toj trasi uz produženje do kraja prometnice tj. posljednje građevne čestice koja ima pristup na navedenu novu prometnicu.

- Odvodnja otpadnih voda u području ove namjene može se rješavati vodonepropusnim septičkim jamama, s obzirom da se na predmetnom dijelu područja ne planira izgraditi sustav javne odvodnje.
- Nivelete vodova infrastrukture na predmetnim područjima potrebno je odrediti prema niveletama ulice, odnosno vodova na koje se nova infrastruktura spaja.
- Za područje se odgovarajuće primjenjuju odredbe članka 198.a. u pogledu napajanja električnom energijom (javna rasvjeta nije obavezna), vodoopskrbe, parcelacije katastarskih čestica, te mjera zaštite okoliša, prirode i kulturne baštine, zaštite i spašavanja.

Članak 198.c

(1) Za neizgrađeni i neuređeni dio građevinskog područja naselja (obuhvaća dijelom i izgrađeni dio) **kombinacija mješovite namjene - pretežito stambene i povremenog stanovanja** - lokacija UPZ 3. definiraju se slijedeći uvjeti provedbe:

- Kombinacija navedenih namjena podrazumijeva kombinaciju područja na kojem je prema ovom Planu definirana mješovita, pretežito stambena namjena i područja na kojem je definirana mješovita namjena, povremeno stanovanje, a za čiju realizaciju se primjenjuju slijedeći uvjeti provedbe:
 - Na predmetnom području/lokaciji moguća je, u dijelu pretežito stambene namjene, izgradnja građevina dozvoljenih u toj vrsti namjene, sukladno definiranom u poglavlju 2.2.1, odnosno članku 198. a, a u dijelu povremenog stanovanja sukladno definiranom u poglavlju 2.2.6, odnosno članku 198.b ovih Odredbi za provođenje, te odgovarajuća primjena ostalih uvjeta definiranih navedenim poglavljima i

člancima, a ovisno o pojedinoj namjeni u kombinaciji namjena (mješovitom namjeni - pretežitom stambenoj ili povremenom stanovanju).

- **Oblik korištenja** predmetnog područja/lokacije je dijelom održavanje i manji zahvati sanacije građevina (u izgrađenom dijelu područja), a pretežitim dijelom nova izgradnja na neizgrađenom dijelu.
- Prema **načinu izgradnje** generalno je moguća izgradnja svih vrsta građevina (samostojeće, dvojne ili u nizu), a sukladno definiranom u poglavljima 2.2.1. i 2.2.6. ovih Odredbi za provođenje.

(2) Prije početka izgradnje građevina potrebno je izgraditi **osnovnu infrastrukturu** prema programu uređenja zemljišta, a u skladu s detaljnijom (idejnom) razradom i projektnom dokumentacijom, a sukladno odredbama poglavlja 2.2.6.

- Priklučenje građevnih čestica na **prometnu površinu** predviđeno je na novo-planiranu prometnicu prikazanu u kartografskom prikazu 4a, od osno 4a-1. **Građevinska područja naselja**.
- Detaljni položaj trase **novoplanirane prometnice** moguće je prilagoditi sukladno detaljnijoj, odnosno projektnoj dokumentaciji.
- Nova prometnica se spaja na postojeću prometnicu u naselju, s time da nova prometnica obuhvaća i postojeći put (širine cca 3 m) na koji imaju pristup izgrađene građevine tj. put je potrebno proširiti i uključiti u novoformiranu prometnicu širine koridora 7 m, prema presjeku 2-2 koji podrazumijeva širinu prometnice 5,5 m (obje trake) s pješačkom ili pješačko/biciklističkom površinom širine 1,5 m s jedne strane kolnika - ukupne širine koridora 7 m. U dijelu prostora mješovite namjene planiranom za pretežito povremeno stanovanje moguće je umjesto biciklističke staze formirati zelenilo, s time da pješačka površina bude najmanje širine 0,80 m.
- Ukoliko se ocijeni optimalnijim, poprečni presjek može biti i širi tj. sa širim zelenilom radi vođenja infrastrukture.
- Osnovni uvjet za izgradnju unutar zone UPZ je formiranje čestice prometnice temeljem propisanih akata i minimalno uređenje kolnika kao makadam.
- Postojeće katastarske čestice koje prema grafičkim prikazima ulaze u obuhvat područja za koje su određeni uvjeti provedbe potrebno je parcelirati na način da se formiraju nove čestice s pristupom na novu prometnicu, odnosno sukladno uvjetima provedbe.
- **Javno parkiralište** se ne određuje unutar ove zone UPZ.
- Za izgradnju u zaštitnom pojasu željezničke pruge (po 100 m, mjereno vodoravno od osi krajnjeg kolosijeka, kao i pripadajući zračni

prostor) potrebno je primjenjivati uvjete iz članka 138.a ovih Odredbi za provođenje.

- Potrebnu **ostalu infrastrukturu** treba voditi unutar koridora prometnice. Orijehtacijski prikaz položaja vodova i razmaci između pojedinih instalacija prikazani su u okviru prikaza poprečnih profila prometnica na kartografskim prikazima 4. **Građevinska područja naselja**.
- Vodovi infrastrukture područja za koje se propisuju ovi uvjeti provedbe priključuju se na postojeće vodove u prometnici na koju se nova prometnica spaja (postoji vodoopskrbni i telekomunikacijski vod, a planira se vod javne odvodnje), s time da vodoopskrbni vod postoji i u dijelu postojećeg puta, do izgrađenih građevina.
- Kod izrade idejnih i glavnih projekata infrastrukture moguća su manja odstupanja od ovim Planom definiranog položaja infrastrukture unutar prometnog koridora, ali u skladu s posebnim propisima, pravilima struke i uvjetima distributera - nadležnog javnopravnog tijela.
- U dijelu prometnice na koju se nadovezuje novoplanirana prometnica planiran je vod javne odvodnje, te je vod potrebno formirati i u okviru novoformirane prometnice unutar ovog UPZ-a, obavezno u dijelu područja UPZ-a mješovite, pretežito stambene namjene, kako bi se građevine ove osnovne namjene priključile na sustav javne odvodnje. Dio područja planiran za povremeno stanovanje također je moguće priključiti na sustav javne odvodnje, ali nije obavezno. Do izgradnje sustava javne odvodnje, kao prijelazno rješenje dozvoljava se izgradnja vodonepropusnih septičkih jama zatvorenog tipa, a iste se mogu koristiti i za dio područja UPZ-a povremenog stanovanja, ukoliko se isto neće priključiti na sustav javne odvodnje.
- Nivelete vodova infrastrukture na predmetnom području, a posebice odvodnje, potrebno je odrediti prema niveletama ulica, odnosno vodova na koje se nova infrastruktura spaja.
- Napajanje električnom energijom predviđa se iz postojećih okolnih trafostanica 10 (20) kV. Potrebnu NN mrežu treba izvesti kao podzemnu, a ukoliko se procijeni optimalnim iznimno se može izvesti zračnim vodovima (na betonskim stupovima).
- Javna rasvjeta postavlja se uz unutarnji rub pločnika (uz ogradu) s jedne strane kolnika, obavezno za dio područja mješovite, pretežito stambene namjene. Projektom javne rasvjete određuje se broj, pozicija i visina stupova, te tip i snaga rasvjetnih tijela. Ukoliko se postavlja zračna niskonaponska mreža, javnu rasvjetu potrebno je postaviti na stupove te NN mreže.
- U dijelu područja ispod 10 (20) kV dalekovoda potrebno je za novu izgradnju ishoditi posebne uvjete nadležnog javnopravnog tijela.

- Opskrba energijom moguća je i iz obnovljivih izvora energije, osobito za dio područja namijenjenog povremenom stanovanju.
- Na vodoopskrbnom cjevovodu potrebno je ugraditi protupožarne nadzemne hidrante u razmacima manjim od 150 m.

Članak 198.d

(1) Za neizgrađeni i neuređeni dio građevinskog područja naselja (obuhvaća dijelom i izgrađeni dio) **gospodarske namjene - proizvodne** (u kojoj je moguća i poslovna namjena) - **lokacija UPZ 4.** definiraju se slijedeći uvjeti provedbe:

- Pretežiti dio područja/zone nalazi se u naselju Tomaševac Biškupečki, a mali dio u naselju Križanec.
- Na predmetnom području/lokaciji moguća je izgradnja novih građevina i rekonstrukcija i dogradnja postojećih gospodarskih proizvodnih građevina (proizvodni i prerađivački pogoni, servisne i zanatske radionice, pilane, skladišta, hladnjače, sajmišta, otkupne stanice i sl.), mogućih poslovnih građevina (uslužne, trgovačke i komunalno-servisne namjene), te pratećih sadržaja prema uvjetima izgradnje gospodarskih i poslovnih građevina kako je definirano poglavljem 3. *UVJETI SMJEŠTAJA GOSPODARSKIH DJELATNOSTI* (članci od 105. do 110.). Također na ovom području moguće graditi građevine za gospodarenje otpadom i to za obradu otpada u svrhu proizvodnje novih sirovina, kao i druge građevine za gospodarenje otpadom (skladištenje i obradu neopasnog proizvodnog otpada, osim građevinskog, zbrinjavanja biološkog otpada i dr.), čije lokacije se ne određuju konkretno unutar područja/zone.
- U okviru ove gospodarske namjene za područje UPZ.4. planira se i reciklažno dvorište za građevinski otpad (uključivo otpad koji sadrži azbest) i reciklažno dvorište za odvojeno prikupljanje iskoristivih komponenti otpada na jedinstvenoj lokaciji unutar zone, prikazanoj kao **komunalno-servisna namjena**, određena za gospodarenje otpadom. Prema potrebi, te ovisno o prostornim mogućnostima, u okviru ove namjene mogu se smještavati i sadržaji za zbrinjavanje biološkog otpada (primjerice kompostana i sl.). Za područje komunalno servisne namjene primjenjuju se isti uvjeti kao i za proizvodnu namjenu, a sukladno definiranom ovim uvjetima provedbe zahvata s detaljnošću propisanom za UPU.
- Na području ove zone moguća je izgradnja potrebnih infrastrukturnih i energetskih građevina sukladno definiranom poglavljem 5. *UVJETI UTVRĐIVANJA KORIDORA/TRASA I POVRŠINA PROMETNIH I DRUGIH INFRASTRUKTURNIH SUSTAVA* ovih Odredbi za provođenje.
- Navedene gospodarske i infrastrukturne namjene, kao i drugi elementi uvjeta provedbe zahvata u prostoru s detaljnošću propisanom za UPU, prikazani su u kartografskim prikazima u mjerilu 1:2.000, 5a, odnosno 5a-1. *Područje/*

zona gospodarske namjene Tomaševac Biškupečki - Križanec, Korištenje i namjena površina i 5b, odnosno 5b-1. Područje/zona gospodarske namjene Tomaševac Biškupečki - Križanec, Način i uvjeti gradnje. Navedeni kartografski prikazi izrađeni su i prikazani na podlozi nove katastarske izmjere koja je kvalitetnija od katastarskog plana važećeg u vrijeme izrade 2. izmjena i dopuna Plana, a koja će se primjenjivati nakon provedenog propisanog postupka.

- Korištenje i namjena površina područja/zone ove namjene prikazano je u kartografskom prikazu 5a, odnosno 5a-1. *Područje/zona gospodarske namjene Tomaševac Biškupečki - Križanec, Korištenje i namjena površina.*
- Regulacijski i građevinski pravci, gradivi dio čestica, najveća visina građevina, način gradnje i drugi bitni elementi, kao i prijedlog parcelacije, prikazani su u kartografskom prikazu 5b, odnosno 5b-1. *Područje/zona gospodarske namjene Tomaševac Biškupečki - Križanec, Način i uvjeti gradnje.*
- Područje je pretežito neizgrađeno i neuređeno, samo malim dijelom je izgrađeno postojećim građevinama gospodarske namjene - proizvodne.
- Postojeće katastarske čestice koje prema grafičkim prikazima ulaze u obuhvat područja za koje su određeni uvjeti provedbe planira se parcelirati na način da se formiraju nove čestice infrastrukture (uglavnom prometnica), te građevne čestice gospodarske namjene. U okviru definiranja uvjeta provedbe s detaljnošću propisanom za UPU, u kartografskom prikazu 5b, odnosno 5b-1. prikazan je prijedlog parcelacije. Prikazani prijedlog parcelacije je načelni, te ga je moguće dijelom promijeniti ovisno o konkretnim potrebama i na način spajanja ili dijeljenja predloženih građevnih čestica, uz uvjet da svaka pojedina čestica ima pristup jednoj od planiranih internih prometnica.
- Do izgradnje novih planiranih prometnica, postojeće izgrađene građevne čestice na području ove zone se u pravilu zadržavaju, te iste zadržavaju postojeće pristupe, a nakon izgradnje novih prometnica mogu formirati pristupe i s tih prometnica. Izuzetno, građevna čestica koja se dijelom nalazi na trasi buduće prometnice PC1 (trokutastog oblika) se ne može zadržati u postojećem obliku, već se mora proširiti (sukladno ovim uvjetima provedbe, te uz preporuku formiranja nove građevne parcele prema kartografskom prikazu 5b, odnosno 5b-1.).
- **Uvjeti izgradnje** (vezani na formiranje građevnih čestica, pristup i parkiranje, izgrađenost, koeficijent izgrađenosti i iskorištenosti građevnih čestica, način smještaja građevine na građevnoj čestici /od ruba parcele, od regulacijske linije/, međusobnu udaljenost građevina, moguću katnost,

najveću visinu, vrstu krova, nagib i oblikovanje krova, oblikovanje građevina, ograde, parterno uređenje građevne čestice, ozelenjavanje i drugi uvjeti) definirani navedenim poglavljem 3. ovih Odredbi za provođenje primjenjuju se odgovarajuće za izgradnju građevina unutar predmetnog područja/lokacije.

- **Oblik korištenja** predmetnog područja/lokacije pretežito je nova izgradnja, izuzev na postojećim česticama gospodarske namjene koje su sukladne planiranoj parcelaciji, a na kojima je prema potrebi moguće održavanje i manji zahvati ili rekonstrukcija radi poboljšanja funkcionalnosti.
- Prema **načinu izgradnje** generalno je moguća izgradnja samostojećih građevina (SS) gospodarske namjene (proizvode i/ili poslovne), visine Po/S+P+1+Pk.

(2) Prije početka izgradnje građevina potrebno je izgraditi **osnovnu infrastrukturu** prema programu uređenja zemljišta, a u skladu s detaljnijom (idejnom) i projektnom dokumentacijom koja će se izraditi sukladno ovom Planu, te uvjetima provedbe zahvata.

- Osnovni uvjet za izgradnju unutar zona UPZ je izgradnja **prometne infrastrukture** tj. formiranje čestice prometnice sukladno potrebnim dozvolama, te izgradnja građevina za odvodnju otpadnih voda (planira se izgradnja sustava javne odvodnje).
- Uz navedeno, uvjeti za novu izgradnju na području/u zoni je izgradnja vodopskrbne mreže na koju se građevine trebaju priključiti nakon izgradnje i osiguranje električne energije za potrebe korisnika zone. Prema potrebi u zoni je moguća izgradnja mreže plinoopskrbe i telekomunikacija.
- Pristup području/zoni definira se s lokalne ceste L 25075 na dvije lokacije, te se unutar područja/zone planiraju nove prometnice na koje građevne čestice imaju pristup, a kako je prikazano na kartografskom prikazu 5a, odnosno 5a-1, u mjerilu 1:2000. Područjem već prolaze dvije nerazvrstane ceste koje čine okosnicu novih prometnica unutar zone. Sve nove prometnice se spajaju na postojeću mrežu obodnih prometnica, uglavnom preko »T« raskrižja ili se nadovezuju na postojeće prometnice.
- Za novoplanirane prometnice određuju se slijedeći poprečni presjeci, koji su konkretno određeni i prikazani na grafičkom prikazu 5a, odnosno 5a-1.:
 - Presjek 3-3 - podrazumijeva širinu prometnice 6 m (obje trake) s pješačkim ili pješačko/biciklističkim površinama širine po 1,5 m s obje strane kolnika - ukupne širine koridora 9 m. Moguće je umjesto biciklističke površine (s jedne strane kolnika) formirati pojas zelenila, s time da pješačka površina bude najmanje širine 0,8 m.
 - Presjek 4-4 - podrazumijeva širinu prometnice 6 m (obje trake) s pješačkom ili pješačko/biciklističkom površinom širine 1,5 m s jedne strane kolnika, te zelenom površinom širine

3 - 5 m i pješačkom površinom ili pješačko/biciklističkom površinom širine 1,5 m s druge strane kolnika - ukupne širine koridora 12 - 14 m (u grafičkom prikazu 5a, odnosno 5a-1. prikazan je maksimalni koridor prometnica).

- Prikazana okretišta na prometnicama PC1, PC2 i PC5 mogu se prema potrebi proširiti, te se na iste mogu spojiti postojeći putevi u okruženju područja/zone gospodarske namjene.
- Prikazane zelene površine u koridoru prometnica PC1 i PC6 predviđena je za kombinaciju zelenila (uz mogućnost formiranja drvoreda) i javnih parkirališnih površina (javne parkirališne površine ukomponirane u zelenilo/drvored).
- Moguće su manje izmjene i prilagodbe trasa novoplaniranih prometnica prilikom detaljnije razrade, odnosno izrade projektne dokumentacije
- Moguće je dodatno rješenje pristupa području/zoni i to formiranjem nove prometnice sa županijske ceste ŽC 2086 rubno uz zapadni dio zone i/ili spajanjem planiranih središnjih prometnica na lokalnu cestu LC 25075, formiranjem novog cestovnog prijelaza preko željezničke pruge te nastavno sa spojem na županijsku cestu ŽC 2086, a kako je prikazano u kartografskom prikazu 5a, odnosno 5a-1. Navedena rješenja prikazana su kao mogući i/ili alternativni koridor ceste. Mogućnost realizacije ovih varijantnih prijedloga predlaže se ispitati u daljnjim propisanim postupcima, uz obvezno sudjelovanje javnopravnih tijela nadležnih za željeznički i lokalni cestovni promet.

Javna parkirališta unutar područja zone, kao što je navedeno, mogu se smještavati uz prometnice, a ovim uvjetima provedbe predviđaju se prometnice PC1 i PC6 za moguće formiranje javnih parkirališta, sukladno prikazanom u grafičkom prikazu 5a, odnosno 5a-1. i to kao parkirališta u drvoredu. Parkirališta za potrebe pojedinih korisnika smještavaju se na građevnim česticama gospodarske namjene.

- Potrebnu **ostalu infrastrukturu** treba voditi unutar koridora novo planiranih prometnica. Orijentacijski prikaz položaja vodova pojedinih instalacija prikazani su u okviru prikaza poprečnih profila prometnica na kartografskom prikazu 5a, odnosno 5a-1. i 4a, odnosno 4a-1. *Građevinsko područje naselja Sveti Ilija, Žigrovec, Doljan, Križanec, Tomaševac Biškupečki i Seketin.*
- Vodovi infrastrukture područja za koje se propisuju uvjeti provedbe priključuju se na postojeće vodove u okolnim prometnicama - odnosno prostoru i to - telekomunikacijski vod prolazi lokalnom cestom LC 25075 i krajnjim jugoistočnim dijelom zone, plinovod, vodopskrbni vod i planirani vod javne odvodnje županijskom cestom ŽC 2086 .
- Nivelete vodova infrastrukture na predmetnom području, a posebice odvodnje, potrebno je odrediti prema niveletama ulica, odnosno vodova na koje se nova infrastruktura spaja.

- Jugoistočno uz zonu, te u samoj zoni, u središnjem izgrađenom dijelu, nalaze se trafostanice 10 (20) kV (TS Tomaševac i TS Tomaševac Poduzetnička zona), te u istočnom dijelu zone prolaze zračni i podzemni vodovi niskonaponske mreže 10 (20) kV.
 - Napajanje električnom energijom predviđa se iz postojećih trafostanica, a u slučaju potrebe za dodatnom snagom mogu se graditi nove trafostanice unutar područja zone ili na okolnom prostoru.
 - Potrebna NN mreža planira se izvesti kao podzemna, a ukoliko se procijeni optimalnim iznimno se može izvesti kao zračna mreža (na betonskim stupovima).
 - Opskrba energijom moguća je i iz obnovljivih izvora energije.
 - U dijelu područja ispod 10 (20) kV dalekovoda potrebno je za novu izgradnju ishoditi posebne uvjete nadležnog javnopravnog tijela. Postojeći kabelski vod napona 10 (20) kV treba uklopiti u negradivi dio građevnih čestica, a ukoliko je moguće formirati javnu pješačku površinu - put sa zelenilom, koja bi obuhvatila trasu podzemnog kabela novoplaniranu prometnicu, ukoliko je moguće.
 - U dijelu područja uz postojeće telekomunikacijske vodove u krajnjem jugoistočnom dijelu zone nije moguća izgradnja, već se isti definira kao negradivi dio građevnih čestice. Ukoliko je moguće, ove vodove je svrhovito izmjestiti u novoformiranu prometnicu i postojeću lokalnu cestu, te je u tom slučaju moguće povećati gradivi dio čestice tj. odrediti građevinski pravac na udaljenosti od 10 m od novoformirane prometnice s istočne strane, odnosno 25 m od lokalne ceste L 25705 radi zaštite vizura.
 - U slučaju potrebe za intervencijom na navedenoj postojećoj infrastrukturi potrebno je osigurati pristup nadležnim tijelima.
 - Javna rasvjeta postavlja se unutar pojasa javnog zelenila ukoliko se isti formira, a gdje takav pojas nije formiran tada uz unutarnji rub pločnika (uz ogradu) s jedne strane prometnice. Projektom javne rasvjete određuje se broj, pozicija i visina stupova, te tip i snaga rasvjetnih tijela. Ukoliko se postavlja zračna niskonaponska mreža, javnu rasvjetu potrebno je postaviti na stupove te NN mreže.
 - Na vodoopskrbnom cjevovodu potrebno je ugraditi protupožarne nadzemne hidrante u razmacima manjim od 150 m.
 - Sve subjekte u zoni potrebno je priključiti na sustav javne odvodnje otpadnih voda kada bude izgrađen. Odvodnja otpadnih voda postojeće izgradnje treba se do izgradnje sustava rješavati putem atestiranih vodonepropusnih septičkih jama zatvorenog tipa (bez preljeva i ispusta), te njihovom urednom održavanju i pražnjenju po za to ovlaštenom poduzeću/registriranim osobama sukladno posebnim propisima ili putem individualnih uređaja za pročišćavanje.
 - Kanalizacijsku mrežu područja/zone potrebno je uključiti u projekt Sustav odvodnje i izgradnje uređaja za pročišćavanje otpadnih voda Aglomeracije Varaždin.
 - Kod križanja plinovodnih instalacija s drugim instalacijama treba predvidjeti ugradnju dodatnih zaštitnih cijevi. Na mjestima gdje je nemoguće poštivati navedene razmake moguće je koristiti dodatne zaštitne cijevi i kod paralelnog vođenja, ali na kraćim dionicama. Ne dozvoljava se ugradnja plinskih cijevi ispod kanalizacijske mreže i kanalizacijskih priključaka. Iznad plinovoda ne dozvoljava se gradnja građevina i sadnja drveća.
 - Potrebnu infrastrukturu predlaže se temeljiti na samoodrživim ekološkim modelima, te se za opskrbu potrebnom energijom preporuča koristiti obnovljive izvore.
 - Izgradnja unutar područja/zone gospodarske namjene - proizvodne (unutar koje su moguće i poslovne namjene), na područjima kojima prolaze trase značajnije infrastrukture ili se nalaze pojedine infrastrukturne građevine (dalekovodi, magistralni telekomunikacijski vodovi i dr.), konkretno će se definirati sukladno zahtjevima i uvjetima pojedinih nadležnih javnopravnih tijela, u postupku pribavljanja potrebne dokumentacije za izgradnju.
- Uvjeti korištenja i zaštite prostora**
- Mjere zaštite okoliša, prirode i kulturne baštine, te zaštite i spašavanja, koje su određene u odgovarajućim poglavljima ovih Odredbi za provođenje i odnose se na cjelokupni prostor obuhvata Plana, odgovarajuće se primjenjuju i na područja za koja se definiraju uvjeti provedbe s detaljnošću propisanom za UPU.
 - Unutar područja/zone ove gospodarske namjene se prema podacima nadležnog javnopravnog tijela nalazi vodotok, koji se slijedom dobivenih podataka prikazuje u kartografskim prikazima br. 1, 2. i 3, u mjerilu 1: 25.000 Plana, a kojeg nema u naravi. Predmetni prostor prolazi uglavnom uz novo planiranu prometnicu PC1, a moguće je koristiti u okviru zelenila uz novu prometnicu (kao kanal) ili eventualno zacijeviti, a ovisno o uvjetima nadležnog javnopravnog tijela.
 - Tampon zelenila (visokog - drvored i niskog) obavezno je formirati na građevnim česticama u rubnom južnom dijelu ovog područja/zone gospodarske namjene, prema željezničkoj pruzi, lokalnoj cesti i dijelu naselja, te uz istočni rubni dio zone uz potok Šajevo.

- Zonu izgradnje na području potrebno je odmaknuti od lokalne ceste L 25075 za cca 25 m, radi zaštite vizura na povijesni centar Svetog Ilije i najviši vrh Ivančice. Navedeni neizgrađeni prostor ujedno obuhvaća i planirani koridor (22,5 m obostrano od osi pruge) za potrebe budućeg razvoja željezničke pruge R201, te radi njenog osposobljavanja za željezničku prugu veće brzine. Prostor navedenog koridora informativno je ucrtan u kartografskom prikazu 4a, odnosno 4a-1.
- Područje navedenog koridora uz željezničku prugu potrebno je u pravilu ozeleniti, te ga koristiti sukladno uvjetima nadležnog javnopravnog tijela koje upravlja željeznicom.
- Uz željezničku prugu se definira i zaštitni pružni pojas širine 100 m obostrano uz prugu, mjerenom vodoravno od osi krajnjeg kolosijeka, kao i pripadajući zračni prostor, u kojem je za svaku izgradnju potrebno ishoditi posebne uvjete javnopravnog tijela.
- Uz lokalnu cestu s južne strane područja/zona definira se zaštitni koridor te prometnice, širine 10 m od vanjskog ruba zemljišnog pojasa ceste, u kom području posebne uvjete korištenja utvrđuje nadležno javnopravno tijelo koje upravlja cestom, a koji se preklapa sa koridorom za razvoj željeznice.
- U dijelu područja/zona bliže postojećoj izgradnji u naselju Tomaševac Biškupečki (južni dio područja) preporuča se smještavati manje bučne proizvodne i poslovne sadržaje, dok se bučnije proizvodne sadržaje (industrijske i zanatske) preferira smještavati u ostalom dijelu područja/zona.
- Područje gospodarske namjene treba se racionalno koristiti i popunjavati, te realizirati temeljem realnih programa i analiza isplativosti u odnosu na troškove pripreme, opremanja i uređenja zemljišta.
- Preporuča se veće površine neizgrađenih dijelova predmetne gospodarske zone namijenjene za proizvodne djelatnosti, unutar koje su moguće i poslovne namjene, početi realizirati nakon što budu potpuno popunjeni slobodni prostori u djelomično izgrađenim područjima te zone.
- Moguća je etapna realizacija područja/zona gospodarske namjene.

Članak 198.e

(1) Za neizgrađeni i neuređeni, te dijelom uređeni i izgrađeni dio izdvojenog građevinskog područja izvan naselja (obuhvaća dijelom i izgrađeni dio) **sportsko-rekreacijske namjene u naselju Krušljevec** (Dječji rekreacijski i edukacijski centar »Slugovine«) - **lokacija UPZ 5.** definiraju se slijedeći uvjeti provedbe:

- Na predmetnom području/lokaciji cijele zone moguća je izgradnja i postava građevina (u

najvećoj mjeri montažnog karaktera) i uređenje prostora u okviru Dječjeg rekreacijskog i edukacijskog centra »Slugovine« i to:

- izgradnja građevina/uređenje sportsko-rekreacijske namjene (razna igrališta i sprave za igranje, odmorišta, nadstrešnice, vidikovci, šetnice, vodene površine - jezera i ribnjaci, te drugi sadržaji u funkciji sporta i rekreacije u prirodi)
- izgradnja građevina vezano uz edukaciju u prirodi (građevine i uređaje vezane uz aktivnosti praćenja i edukacije o ekosustavima vodotoka i drugih prirodnih staništa, info-centar, poučna staza za prepoznavanje ekosistema u vodotocima i kopnenim staništima, skrovišta za životinje, doživljajni centar, vrtovi i drugi potrebni sadržaji vezani uz aktivnosti edukacije u prirodi)
- izgradnja građevina ugostiteljsko-turističke i poslovne namjene kao pratećih namjena osnovnoj namjeni (prihvatni centar, manji objekti pripreme hrane i pića, svlačionice, sanitarije, skloništa, izviđački i slični logori, glamping kućice i šatori, te drugi manji smještajni kapaciteti vezani uz osnovnu rekreacijsku i edukacijsku namjenu, manji prodajni i servisni sadržaji i slično).

(2) **Pristup** Dječjem rekreacijskom centru potrebno je formirati s postojeće prometnice - nerazvrstane ceste, sa zapadne strane centra. Kolni pristup centru s navedene prometnice preferira se iz smjera naselja Seketin (samo iznimno iz smjera naselja Krušljevec), s time da se na području mješovite, pretežito stambene namjene dijela naselja Seketin kontaktnom s Dječjim rekreacijskim centrom osiguraju potrebni **javni parkirališni prostori**. Na navedenim parkirališnim prostorima potrebno je osigurati parkirališna mjesta za parkiranje automobila i autobusa, uz preporuku da sита budu uređena u zelenilu. U pravilu se predviđa pješački pristup centru iz smjera naselja Seketin ili putem planiranih poučnih staza uz rijeku Bednju i šumska područja, iz smjera južnih dijelova naselja Krušljevec i Beletinec (u tom slučaju prihvatni punkt je u južnom dijelu naselja Beletinec, odnosno područje sportsko-rekreacijske namjene - nogometnog igrališta koje se u vrijeme izrade 2. izmjena i dopuna Plana nalazi na području Grada Novog Marofa).

- Izuzetno, prema potrebi moguć je kolni pristup i eventualno formiranje manjih parkirališnih površina u najsjevernijem dijelu centra uz pristupnu prometnicu, koje je potrebno urediti kao parkirališne ploče u zelenilu.
- Navedenu pristupnu prometnicu uz zapadni dio centra je ipak potrebno urediti u mogućoj širini koridora (ukoliko je moguće i proširiti), a u dijelu uz područje centra urediti pješačku stazu širine 1,5 m.
- Ovim Planom se načelno planira ugostiteljsko-turističke sadržaje pretežito smještavati u istočni, neizgrađeni i neuređeni dio centra, sportsko-rekreacijske sadržaje u zapadni dio centra, u kojem su većim dijelom već smještena igrališta na otvorenom, a edukativne i povezane sadržaji uz vodotoke i šumske dijelove unutar centra.

- U slučaju potrebe za značajnijim ugostiteljsko-turističkim sadržajima i većim smještajnim kapacitetima, iste je moguće osigurati u planiranom građevinskom području naselja Seketin, na području mješovite, pretežito stambene namjene, sjeverno od Dječjeg rekreacijskog centra, gdje se predlaže osigurati i potrebne parkirališne prostore.
- Glavni ulaz u centar potrebno je formirati na postojećoj lokaciji ulaza, u južnom dijelu centra, a moguće je formirati i zaseban ulaz u sjevernom dijelu centra, te je u blizini ulaza svrhovito smjestiti informativne i prihvatne punktove.
- Za neizgrađeni i neuređeni dio područja potrebno je osigurati odgovarajući pristup do pristupne prometnice uz centar, odnosno uključiti ga u cjelinu centra.
- Izgrađeni i uređeni dio moguće je kvalitetnije urediti i interpolirati odgovarajuće potrebne sadržaje osnovne sportsko-rekreacijske i prateće namjene koji su mogući unutar ovog područja/zone.
- Preporuča se objedinjavanje postojećih čestica unutar područja centra u jednu jedinstvenu građevnu česticu. Izuzetno, ukoliko se to pokaže optimalnim, moguće je za područje centra formirati nekoliko zasebnih čestica uz uvjet da svaka od njih ima pristup na postojeću prometnicu - nerazvrstanu cestu sa zapadne strane centra.
- Ograđivanje centra nije obavezno, ali je moguće (eventualno uz pristupnu prometnicu) niskim ogradama od prirodnog materijala (drveta).
- Građevine i drugi potrebni sadržaji u pravilu se trebaju graditi od prirodnih materijala i pretežito biti montažno-demontažnog karaktera (primjerice: drvene građevine/barake i druge slične građevine/zahvati). Eventualne manje zidane građevine ili trajne građevine od prirodnih materijala mogu se dozvoliti ukoliko neke sadržaje neće biti moguće osigurati u odgovarajućim montažno-demontažnim građevinama (primjerice prihvatni punkt, nužno sklonište, sanitarije, svlačionice i slično).
- Na području ove zone ne dozvoljava se izgradnja većih zidanih građevina, uređivanje gospodarskih ribnjaka i eksploatiranje izvorišta vode u komercijalne svrhe (punionica) i slični zahvati.
- Građevine koje se mogu graditi/postavljati u ovoj zoni moraju biti grupirane na funkcionalan način, a građevine pratećih namjena ne smiju ometati osnovnu namjenu prostora (rekreacija, sport i edukacija).
- Građevine iz prethodne alineje mogu biti prizemne s eventualno uređenim potkrovljem, maksimalne visine 6 m do vijenca. Građevine mogu biti izvedene i na drugačiji način od klasičnog, uz ograničenje visine do 6 m.
- Ukupna tlocrtna površina zatvorenih i natkrivenih sportsko-rekreacijskih, ugostiteljsko-turističkih, edukacijskih i pratećih sadržaja može iznositi najviše 10% od površine sportsko-rekreacijskih terena i sadržaja na otvorenom.
- Najmanje 60% površine zone mora biti uređeno kao prirodno zelenilo ili parkovni nasadi. U navedenu površinu mogu biti uključena travnata igrališta, odnosno igrališta u zelenilu.
- Ukoliko će biti formirano više građevnih čestica unutar centra, tada se uvjeti iz prethodne alineje odnose na svaku zasebnu građevnu česticu, osim za česticu/čestice ugostiteljsko-turističke namjene.
- Za eventualno zasebno formirane građevne čestice ugostiteljsko-turističke namjene unutar zone, postotak izgrađenosti na takvoj čestici može iznositi najviše 30% ($K_{ig}=0,3$), a koeficijent iskoristivosti ($K_{is}=0,6$). Najmanje 40% površine zasebne čestice mora biti uređeno kao prirodno zelenilo ili parkovni nasadi.
- Izgradnja i postavljanje građevina (položaj, veličina i oblikovanje građevina, građevni materijali), te uređenje igrališta i drugih sadržaja na otvorenom mora se izvoditi uz uvažavanje obilježja predmetnog krajolika. Prednost treba dati korištenju prirodnih materijala (drvo i kamen).
- Na području centra ne smiju se smanjivati postojeće šumske površine radi izgradnje sportsko-rekreacijskih, ugostiteljsko-turističkih, edukacijskih i drugih sadržaja, već se isti moraju uklopiti u šumske površine.
- Za cjelokupno područje Dječjeg rekreacijskog centra potrebno je izraditi idejni projekt ili drugu propisanu dokumentaciju, kojom će se, temeljem uvjeta iz ovog Plan, detaljnije odrediti i pozicionirati pojedini sadržaji, te konkretno oblikovanje građevina i uređenje terena i drugih sadržaja, a uvažavajući postojeće kvalitetno izgrađene/izvedene građevine i sadržaje, te postojeće kvalitetno zelenilo (šumske dijelove).
- S obzirom da je područje centra djelomično uređeno i koristi se, daljnje uređenje i realizacija novoplaniranih sadržaja može se odvijati etapno, što je potrebno konkretno odrediti idejnim projektom, odnosno drugom odgovarajućom dokumentacijom.
- **Opskrba** područja/zone **infrastrukturuom** (vodoopskrba, odvodnja i snabdijevanje energijom) može se riješiti individualno ili spajanjem na postojeće infrastrukturne sustave u okruženju, ovisno o konkretnim potrebama, te procjeni isplativosti potrebnog opremanja zone infrastrukturom i racionalnosti rješenja, što se mora odrediti idejnim projektom cjelovitog područja zone.
- Individualni način opremanja potrebnom infrastrukturom podrazumijeva: vlastitu vodoopskrbu (cisterna, bunar, izvor s kontroliranom kvalitetom vode ili dr.), odvodnju (pročišćavanje otpadnih voda, vodonepropusne septičke jame) i energetski sustav (električni agregat, obnovljivi izvori energije i dr.).

- Ukoliko će se područje/zona opskrbljivati potrebnom infrastrukturom iz vlastitih izvora obvezno je poštivanje posebnih propisa, osobito sanitarnih i građevinsko-tehničkih.
 - S obzirom da pristupnom nerazvrstanom cestom uz zonu prolazi postojeći vodoopskrbni vod, moguće je opskrbu vodom rješavati priključenjem na postojeći vod.
 - Na vodoopskrbnom cjevovodu potrebno je ugraditi protupožarne nadzemne hidrante u razmacima manjim od 150 m.
 - Za potrebe opskrbe zone energijom preporuča se korištenje i obnovljivih izvora.
 - Ukoliko će biti moguće i isplativo područje/zonu opremiti infrastrukturom spajanjem na postojeće sustave, potrebno je primjenjivati odredbe ovog Plana definirane za opremanje područja drugih zona namjena (prioritetno mješovite namjene), odnosno sukladno poglavlju 5. *UVJETI ZA UTVRĐIVANJE KORIDORA/TRASA I POVRŠINA PROMETNIH I DRUGIH INFRASTRUKTURNIH SUSTAVA.*
 - Mjere zaštite okoliša, prirodne i kulturne baštine, te zaštite i spašavanja, koje su određene u odgovarajućim poglavljima ovih Odredbi za provođenje i odnose se na cjelokupni prostor obuhvata Plana, odgovarajuće se primjenjuju i na ovo područje Dječjeg rekreacijskog centra.
 - S obzirom na prijedlog promjene teritorijalne granice između Općine Sveti Ilija i Grada Novog Marofa, a koji se odnosi i na istočni rubni dio Dječjeg rekreacijskog centra, sveukupno planirano područje centra moći će se realizirati nakon i ukoliko budu usvojene nove granice. Do uspostave novih granica, Dječji rekreacijski centar može se realizirati na prostoru koji je u teritorijalnom obuhvatu Općine Sveti Ilija. Idejni projekt, razradu, odnosno drugu dokumentaciju zone preporuča se izraditi za cjelokupno područje zone sukladno predloženim novim teritorijalnim granicama, a realizacija se, kao što je navedeno u prethodnim odredbama, može odvijati etapno.
- građevine: servisne funkcije za održavanje i upravljanje grobljima, prateće usluge prodaje cvijeća, svijeća, opreme i sl, manji prostori za izradu vijenaca i slično, a sukladno navedenom u članku 71. ovih Odredbi za provođenje.
- Građevinski pravac nove izgradnje na groblju određuje se na udaljenosti 10 m od regulacijske linije.
 - Udaljenost pratećih građevina od susjednih međa mora iznositi najmanje 3 m.
 - Građevine se mogu graditi kao prizemne građevine, najveće visine 4 m do vijenca, odnosno visine 6-7 m ukoliko se grade s kosim krovom. U slučaju gradnje zvonika dozvoljava se i veća visina.
 - Pomoćne i prateće građevine koje se mogu graditi na čestici mogu biti prislonjeni uz osnovnu građevinu ili pak udaljeni od nje minimalno 5 m.
 - Na području proširenja groblja moguće je uređivati potrebne komunikacijske površine (staze, trgove, parkirališta i sl.).
 - Uređenje groblja, gradnja osnovnih te pomoćnih i pratećih građevina, te oblikovanje opreme koja se postavlja na groblju moraju biti primjereni oblikovanju, uređenosti i tradiciji ovog područja i same namjene.
 - Ozelenjavanje proširenog dijela groblja treba provoditi zajedno s uređenjem groblja. Uz ogradu groblja potrebno je zasaditi zelenilo, grmoliko i visoko s unutarnje strane groblja, a uz uličnu ogradu može se zasaditi i s vanjske strane ograde. Uz nove glavne staze predlaže se sadnja drvoreda bjelogoričnog autohtonog drveća, a između grobnih redova sadnja grmolikog zelenila. Sve zelenilo koje se sadi podrazumijeva autohtone vrste.
 - U novom, proširenom dijelu groblja, a i u postojećem dijelu gdje za to postoje prostorne mogućnosti, predlaže se urediti manja odmorišta sa zelenilom.
 - Ovisno o fazama realizacije potrebno je formirati odgovarajuće čestice, koje se preporuča pripojiti čestici postojećeg groblja.
 - Detaljni raspored sporednih komunikacija i grobnih mjesta, te pratećih sadržaja, kao i hortikulturno rješenje preporuča se odrediti idejnim rješenjem/projektom za cjelovito područje (neizgrađeno) proširenja groblja, uvažavajući postojeći dio groblja i nadovezujući se na njega.
 - Oblik korištenja svih područja u proširenom, neizgrađenom dijelu groblja je nova izgradnja.
 - Prema načinu izgradnje daje se mogućnost izgradnje samostojećih građevina za potrebe groblja.
 - Pristupi novim, proširenim dijelovima groblja planirani su s postojećih obodnih prometnica. S obzirom da se groblja nalaze u građevinskom području naselja, moguće je priključenje novih, proširenih dijelova na potrebnu postojeću infrastrukturu u naseljima.

Članak 198.f

(1) Za neizgrađeni i neuređeni dio građevinskog područja naselja **groblja - lokacije UPZ 6.1.** (Groblje u Žigrovcu) i **6.2.** (Groblje u Beletincu) definiraju se slijedeći uvjeti provedbe:

(2) Zajednički osnovni uvjeti:

- Način uređenja neizgrađenih i neuređenih dijelova groblja i pratećih sadržaja određuje se prema važećem propisu koji uređuje osnovne normative o prostornim i tehničkim uvjetima kod planiranja groblja i pratećih sadržaja.
- Na neizgrađenom i neuređenom dijelu groblja koje je predviđeno za proširenje postojećeg dijela groblja, moguća je, uz gradnju grobova i drugih oblika sahrane, izgradnja novih građevina namijenjene osnovnoj funkciji groblja kao što su: grobne kuće - mrtvačnice, kapelice, zvonik, nadstrešnice i slično, te pomoćne i prateće

- Javna parkirališta za potrebe groblja mogu se odrediti unutar zone groblja, ili izvan groblja, u njihovoj neposrednoj blizini.

(3) Dodatni uvjeti za lokaciju UPZ 6.1. - Groblje u Žigrovcu:

- Neizgrađeni neuređeni dio predviđen za proširenje groblja nalazi se istočno uz postojeće groblje.
- U istočnom dijelu područja proširenja groblja planira se novi ulaz (kao drugi glavni ulaz uz postojeći ulaz sa zapadne strane izgrađenog dijela groblja), te površine za parkiranje. Parkirališne površine su već formirane sa zapadne strane uz postojeći dio groblja (izvan čestice groblja). Moguće je formirati dodatne sporedne ulaze za pješake sa sjeverne strane, uz županijsku cestu, i/ili s juže strane s prostora planiranog javnog zelenila koje je moguće urediti kao park.
- Na neizgrađenom i neuređenom dijelu groblja planiranom za proširenje postojećeg groblja (novi dio groblja) planira se kombinacija klasičnog ukopa, grobnica i urni u zelenilu (travnjak, grmlje i drveće).
Grobnice se predviđaju u neizgrađenom dijelu jugoistočno uz postojeće groblje (kao i u sjeverozapadnom slobodnom dijelu postojeće čestice groblja), područje za urne nastavno uz postojeće groblje i uz novi ulaz sa istočne strane, dok je u najvećem dijelu neizgrađenog proširenog dijela groblja predviđen klasičan ukop.
- Nastavno na postojeću glavnu stazu kao poveznicu sa građevinom za oproštaj planira se formiranje novog trga, te nova glavna aleja prema istočnom ulazu. (ujedno vatrogasni pristup s okretištem).
- Uz prošireni sjeverni rub groblja potrebno je nastaviti postojeći drvored, a novi drvored treba formirati/zasaditi i uz južni rub groblja. Uz sjevernu stranu groblja potrebno je zasaditi i grmoliku vegetaciju radi zaklanjanja vizura na županijsku cestu.
- S obzirom da je teren novog, proširenog dijela groblja kosi (kao i postojećeg), groblje je svrhovito organizirati terasasto sa uređenim sporednim komunikacijama i grobnim poljima, te potpornim zidovima i zelenilom, a visinske razlike u komunikacijama svladavati stepenicama i rampama.
- Na groblju je potrebno osigurati vodu za zalijevanje (javna slavina ili pumpa), te kontejnere za odvojeno skupljanje otpada na nekoliko lokacija.
- S južne strane područja proširenja groblja planira se vatrogasni pristup s okretištem.
- Izgradnja na groblju i uređenje mogu se provesti fazno. Kao prva faza preporuča se izgradnja grobnica uz postojeće groblje, odnosno u slobodnom dijelu postojećeg groblja, te vršenje ukopa nastavno uz postojeće groblje u sjevernom dijelu.

(4) Dodatni uvjeti za lokaciju UPZ 6.2. - Groblje u Beletincu:

- Neizgrađeni neuređeni dio predviđen za proširenje groblja nalazi se južno uz postojeće groblje.
- S južne strane područja proširenja groblja planira se novi ulaz (pješački) s manjim proširenjem - trgov (uz postojeće pješačke ulaze sa sjeverne i zapadne strane izgrađenog dijela groblja).
- S obzirom na konfiguraciju terena područja groblja parkiralište za potrebe groblja (postojećeg i proširenog dijela) osiguravaju se jugozapadno od groblja, uz postojeću nerazvrstanu cestu, u području mješovite, pretežito stambene namjene. Uz parkirališnu površinu je potrebno zasaditi drvored.
- Na neizgrađenom i neuređenom dijelu groblja planiranom za proširenje postojećeg groblja (novi dio groblja) planira se kombinacija klasičnog ukopa, grobnica i urni u zelenilu.
Uz postojeće groblje s južne strane, kao i u sjevernom i istočnom dijelu područja proširenja groblja predviđa se smještaj grobnica, a istočno od izgrađenog dijela groblja klasičan ukop.
Područje za urne u zelenilu moguće je smjestiti u južnom dijelu proširenja groblja, uz novi ulaz.
- Nastavno na staze postojećeg groblja planira se ortogonalni raspored novih staza s grobnim poljima, koje se preporuča formirati terasasto, te oplemeniti živicom. Potrebno je osigurati poveznicu s grobnom kućom - građevinom za oproštaj i crkvom, stazama, stepenicama i rampama. Prostor s urnama treba urediti u zelenilu (preporuča se živica, travnjak, drveće).
- Rubno, sjeverno i istočno uz planirano proširenje groblja potrebno je zasaditi visoko i nisko zelenilo, kao zaštita prema postojećim zgradama. Područje dijela proširenja, ali i postojećeg groblja, je potrebno hortikulturno urediti, a uz jugozapadni rubni dio postojećeg dijela groblja (pokos) se predlaže sadnja zelenila koje bi spriječilo odron zemljišta i doprinijelo kvalitetnijem vizualnom doživljaju.
- Vodu za zalijevanje (javna slavina ili pumpa), te kontejnere potrebno je osigurati za odvojeno skupljanje otpada na prostoru uz novi ulaz.
- Izgradnja na groblju i uređenje planira se provesti fazno - u tri faze, a svaka faza se predviđa za razdoblje od 10 godina. Prva faza obuhvatila bi prostor ispod postojećeg groblja, druga faza sjeveroistočni dio groblja, a treća središnji dio groblja.

9.1.3. OSTALI UVJETI PROVEDBE ZAHVATA

Članak 199.

(1) Neizgrađenim uređenim dijelom građevinskog područja određena su ona neizgrađena područja na kojima je izgrađena potrebna/osnovna infrastruktura, a postojeća parcelacija omogućuje formiranje uređenih građevnih čestica bez potrebne parcelacije ili uz minimalnu preparcelaciju (formiranje građevnih čestica spajanjem/dijeljenjem čestica, promjenom usmjerenja čestica u odnosu na prometnu površinu ili sličnom minimalnom parcelacijom).

(2) Unutar neizgrađenog uređenog dijela građevinskog područja, osim građevnih čestica koje imaju direktan pristup osnovnoj infrastrukturi, postoje i pojedinačne čestice za koje je kroz postupak minimalne preparcelacije iz prethodnog stavka ovog članka ili kroz osnivanje prava služnosti prolaza, moguće osigurati pristup osnovnoj infrastrukturi i priključenje na potrebnu drugu infrastrukturu. Isto je potrebno provesti/osigurati u proceduri ishođenja propisanog akta za gradnju na takvim česticama. U takvim slučajevima u pravilu bi trebalo formirati broj građevnih čestica istovjetan broju postojećih čestica, ukoliko je to u prostoru moguće.

(3) U neizgrađenom uređenom dijelu građevinskog područja mogući su svi zahvati kao i u izgrađenom dijelu građevinskog područja, a sukladno odredbama ovog Plana.

Članak 199.a

(1) Pojedini neizgrađeni dijelovi građevinskog područja na kojima je u naravi izgrađena nerazvrstana prometnica, ili druga površina koja se upotrebljava za pristup česticama, a koja u važećim katastarskim planovima nije evidentirana u toj namjeni ili nije evidentirano njihovo stvarno stanje (tj. nije formirana odgovarajuća čestica prometnice ili utvrđena odgovarajuća uporaba/služnost), također su ovim Planom definirani kao uređeni dijelovi građevinskog područja.

(2) Preduvjet za novu izgradnju na područjima iz stavka 1. ovog članka je formiranje čestice nerazvrstane ceste, određenog profila sukladno ovom Planu, minimalno do građevne čestice na kojoj se planira izgradnja. U iznimnim slučajevima, koje procjenjuje tijelo nadležno za izdavanje akata za građenje, a uz suglasnost JLS-a, može se izdati dozvola za građenje uz minimalni uvjet da se uz predmetnu građevnu česticu osigura segment čestice pristupne ceste propisane širine koji će se naknadno uklopiti u česticu pristupne prometnice.

(3) Ukoliko širina postojeće prometnice nije odgovarajuća potrebno ju je proširiti do minimalne širine propisane ovim Planom. Izuzetno, u slučaju nemogućnosti proširenja postojeće prometnice s obzirom na već postojeću izgradnju ili imovinsko-pravne odnose, moguće je zadržati postojeću širinu prometnice.

Članak 199.b

(1) Neizgrađeni dijelovi građevinskog područja na kojima je prema novoj katastarskoj izmjeri određena uporaba puta ili pristupa pojedinim građevnim česticama, odnosno dijelovima čestica, također se ovim Planom smatraju neizgrađenim uređenim dijelovima građevinskog područja i kao takvi su definirani u ovom Planu.

(2) Za dijelove građevnih čestica na kojima je definirana takva uporaba (put, pristup ili sl.) koji su manjih širina od minimalnih širina propisanih ovim Planom za pristupne prometnice, potrebno je dijelove građevnih čestica određene za tu namjenu proširiti do propisanih Planom, ukoliko je to moguće, a ukoliko to nije moguće površine navedenih uporaba se mogu zadržati u postojećim veličinama/širinama. Preporuča se te dijelove građevnih čestica formirati kao zasebne čestice prometnica, propisne minimalne širine sukladno Planu.

Članak 200.

(1) Kod prijenosa granica i drugih elemenata iz kartografskih prikaza Plana u mjerilu 1: 25000 na podloge u većim mjerilima (osim onih elemenata Plana koji se prikazuju u mjerilu 1: 5000 i 1:2000), dozvoljena je prilagodba/usklađenje granica i elemenata odgovarajućem mjerilu i vrsti podloge.

(2) Dozvoljena su manja odstupanja od granica obuhvata UPU-a prikazanih u grafičkim prikazima Plana, a u skladu sa stvarnim stanjem na terenu. Konačan obuhvat pojedinog UPU-a odredit će se Odlukom o izradi predmetnog UPU-a.

Članak 200.a

Detaljno određivanje položaja infrastrukturnih građevina, te razgraničavanje i definiranje obala potoka i trasa prometnica, komunalne i energetske infrastrukture unutar koridora definiranih Planom, odredit će se urbanističkim planovima uređenja na područjima na kojima su isti planirani, odnosno drugim dokumentom ili aktom za lociranje/izgradnju u skladu s važećim propisima i ovim Planom, a ovisno o lokalnim uvjetima.

Članak 201.

(1) Kartografski prikazi 4a. i 4b, te 5a. i 5b. primjenjivati će se od dana stupanja na snagu Odluke o donošenju 2. izmjena i dopuna Plana, a kartografski prikazi 4a-1. i 4b-1, te 5a-1. i 5b-1. od dana stupanja na snagu novih katastarskih planova temeljenih na novoj katastarskoj izmjeri, a nakon provedenog propisanog postupka prema posebnim nadležnim propisima.

(2) Iznimno od stavka 1. ovog članka, prilikom formiranja novih građevnih čestica za potrebe nove izgradnje, ili prilikom rekonstrukcije postojećih građevina, preporuča se građevne čestice formirati prema novoj katastarskoj izmjeri, odnosno prema kartografskim prikazima 4a-1. i 4b-1, te 5a-1. i 5b-1.

Članak 201.a

(1) Namjene određene i prikazane ovim Planom na područjima vezanim uz predložene izmjene teritorijalnih granica između Općine Sveti Ilija i Grada Novog Marofa, primjenjivat će se nakon što se i ukoliko se izmijene granice kroz propisane postupke temeljem posebnih propisa.

(2) Do trenutka uspostave novih teritorijalnih granica, kao i ukoliko se granice ne izmijene sukladno propisanom, za navedena područja primjenjivat će se Prostorni plan uređenja Grada Novog Marofa (»Službeni vjesnik Varaždinske županije«, broj 16/02, 55/09 i 79/18).

Članak 201.b

Područja koja se u vrijeme izrade 2. izmjena i dopuna Plana nalaze na teritoriju susjednih JLS-a (Općine Gornji Kneginec i Beretinec), a nisu obuhvaćena prostornim planovima tih JLS-a, obuhvaćena su ovim Planom. Ovaj Plan može se primjenjivati za navedena područja do izmjena prostornih planova navedenih JLS-a kojima će biti obuhvaćena i ova područja.

9.2. Primjena posebnih razvojnih i drugih mjera

9.2.1. MJERE ZAŠTITE OD PRIRODNIH I DRUGIH NESREĆA

Zahtjevi zaštite i spašavanja

Članak 202.

(1) Općina Sveti Ilija usvojila je *Procjenu ugroženosti stanovništva, materijalnih i kulturnih dobara i okoliša od katastrofa i velikih nesreća za područje Općine Sveti Ilija, te Plan zaštite i spašavanja i Plan civilne zaštite Općine Sveti Ilija* (odluke o prihvaćanju Procjene i Planova objavljene u »Službenom vjesniku Varaždinske županije«, broj 11/16).

(2) Zahtjevi zaštite i spašavanja iz stavka 1. ovog članka odnose se na ugroze po stanovništvo i materijalna dobra na području Općine Sveti Ilija i razrađene su prema mogućim opasnostima i prijetnjama koje mogu izazvati nastanak katastrofe i velike nesreće, te su istima propisane mjere zaštite za nastanak katastrofa, odnosno velikih nesreća.

(3) Zahtjevi zaštite i spašavanja u dokumentima prostornog uređenja, kao zasebni izvadak iz navedene Procjene, sastavni je dio ovog prostornog Plana.

(4) Općina je usvojila i *Procjenu ugroženosti od požara i Plan zaštite od požara Općine Sveti Ilija* (odluke o prihvaćanju Procjene i Plana objavljena u »Službenom vjesniku Varaždinske županije«, broj 47/15).

(5) Izgradnja i drugi zahvati u prostoru trebaju biti sukladni važećim propisima i usvojenim dokumentima zaštite i spašavanja od prirodnih i drugih nesreća, te propisima i dokumentima zaštite od požara. U vrijeme izrade 2. izmjena i dopuna Plana to su: *Zakon o sustavu civilne zaštite* (»Narodne novine«, broj 82/15.), *Pravilnik o mjerama zaštite od elementarnih nepogoda i ratnih opasnosti u prostornom planiranju i uređivanju prostora* (»Narodne novine«, broj 29/83, 36/85, 42/86 i 30/94), *Pravilnik o postupku uzbunjivanja stanovništva* (»Narodne novine«, broj 47/06, 110/11 i 10/15) i navedena Procjena ugroženosti i Plan zaštite i spašavanja Općine Sveti Ilija, te *Zakon o zaštiti od požara* (»Narodne novine«, broj 92/10), *Pravilnik o uvjetima za vatrogasne pristupe* (»Narodne novine«, broj 35/94, 55/94 i 142/03), *Pravilnik o hidrantskoj mreži za gašenje požara* (»Narodne novine«, broj 8/06), *Pravilnik o otpornosti na požar i drugim zahtjevima koje građevine moraju zadovoljiti u slučaju požara* (»Narodne novine«, broj 29/13 i 87/15), te Procjena ugroženosti i Plan zaštite od požara Općine Sveti Ilija. U slučaju promjene navedenih propisa i dokumenata, potrebno se pridržavati mjera i uvjeta iz propisa i dokumenata koji će važiti u vrijeme izgradnje građevina, odnosno izvođenja drugih zahvata u prostoru.

Mjere zaštite od požara i eksplozija

Članak 203.

(1) Mjere zaštite od požara provode se temeljem odredbi posebnih propisa o zaštiti od požara, te sukladno *Procjeni ugroženosti od požara i Planu zaštite od požara Općine Sveti Ilija*.

(2) U ovom Planu definirane su slijedeće osnovne mjere za projektiranje, izgradnju i rekonstrukciju građevina, s ciljem zaštite od požara:

- U svrhu sprječavanja širenja požara na susjedne građevine, građevina mora biti udaljena od susjednih građevina najmanje 4,0 m ili iznimno manje, ako se dokaže, uzimajući u obzir požarno opterećenje, brzinu širenja požara, požarne karakteristike materijala građevina, veličine otvora na vanjskim zidovima građevine i drugo, da se požar neće prenijeti na susjedne građevine (ili da se izvode protupožarni zidovi). Međusobni razmak između građevina može biti i drugačiji od navedenog, a sukladno definiranom u članku 207. ovih Odredbi za provođenje.
- Građevine građene kao dvojne ili u nizu moraju biti odvojene od susjednih građevina protupožarnim zidom vatrootpornosti najmanje 90 minuta, koji u slučaju da građevina ima krovnu konstrukciju (ne odnosi se na ravni krov vatrootpornosti najmanje 90 minuta), nadvisuje krov građevine najmanje 0,5 m ili završava dvostranom konzolom iste vatrootpornosti, dužine najmanje 1,0 m ispod krova krovništa, koji mora biti od negorivog materijala najmanje u dužini konzole. Ukoliko će se graditi građevine u duljini koja zahtijeva dilatiranje, zidovi uz dilatacijske reške trebaju se izvoditi kao protupožarni.
- U cilju zaštite od požara potrebno je graditi građevine većeg stupnja vatrootpornosti, te protupožarne zidove. Unutarnje požarne zidove treba izvoditi najmanje 0,3 m iznad krovne plohe s negorivim pokrovom (reakcija na požar A1 ili A2-s1d0), ili 0,5 m kod krovne plohe s gorivim pokrovom (reakcija na požar od E do B).
- Radi omogućavanja spašavanja osoba, životinja i sredstava iz građevina i gašenja požara na građevini i otvorenom prostoru, građevina mora imati vatrogasni prilaz (uključivo do otvora na fasadi) i površinu za operativni rad vatrogasaca određenu prema posebnom propisu, a prilikom gradnje ili rekonstrukcije vodoopskrbnih mreža mora se, ukoliko ne postoji, predvidjeti vanjska hidrantska mreža s osiguranim potrebnim pritiskom vode i profilom cjevovoda sukladno posebnom propisu. Građevine moraju imati i posebno projektiran i izveden evakuacijski put koji vodi od bilo koje točke u građevini do vanjskog prostora ili sigurnog prostora u građevini koji omogućuje da osobe mogu sigurno napustiti građevinu.
- Kod projektiranja građevina potrebno se pridržavati propisa, tehničkih normativa, normi, priznatih pravila i uputa proizvođača za postrojenja, uređaje i instalacije, dimnjake i druge elemente koji mogu prouzročiti nastajanje i širenje požara (formirati požarne i/ili dimne odjeljke).
- Na mjere zaštite od požara primijenjene u glavnom projektu za izgradnju građevina potrebno je ishoditi suglasnost Policijske uprave sukladno posebnom propisu.
- Građevine i postrojenja u kojima će se skladištiti i koristiti zapaljive tekućine i plinovi (objekti posebne namjene, spremnici plina, benzinske

postaje i sl.) moraju se graditi na sigurnosnoj udaljenosti od ostalih građevina i komunalnih uređaja sukladno posebnim propisima; druge građevine moraju se graditi tako da su zadovoljene najmanje sigurnosne udaljenosti od građevina distribucijskog sustava zavisno o vrsti građevine sukladno posebnim propisima.

(3) Posebne mjere zaštite od požara i eksplozija (u smislu stacionarnih potencijalnih izvora opasnosti) potrebno je provoditi u dijelovima naselja gdje se nalaze pilane i drugi drvno-prerađivački sadržaji, benzinske pumpe (na Varaždin Bregu), nekontrolirana odlagališta otpada, gdje se skladišti benzin i drugi naftni derivati, ukapljeni naftni plin i sl, kao i na područjima gdje se nalaze sadržaji na kojima je uskladištena određena količina zapaljivih, eksplozivnih i drugih opasnih sredstava ili kojima se takva sredstva prevoze, odnosno prenose (plinovodi, državna cesta D3, željeznička pruga, pojedini proizvodni sadržaji).

(4) Mjere vezane uz moguće zapaljenje ili eksploziju na pojedinim lokacijama i područjima ugroženosti su evakuacija ugroženih u okruženju, a za požare i eksplozije u gospodarskim građevinama mjere su dodatno definirane u poglavlju Mjere zaštite od tehničko-tehnoloških katastrofa izazvanih nesrećama u gospodarskim objektima.

(5) U naseljima je potrebno osigurati dostatne izvore vode za gašenje požara.

(6) Unutar definiranog građevinskog područja potrebno je osigurati razvijenu hidrantsku mrežu (sukladno propisima), s nadzemnim hidrantima postavljenim na međusobnoj udaljenosti do najviše 150 m (iznimno do 300 m u dijelovima naselja sa samostojećim obiteljskim kućama). Hidrantskom mrežom unutar naselja potrebno je osigurati minimalno 10 l/s za gašenje. Potrebno je održavati stalnu funkcionalnost postojećih podzemnih i nadzemnih hidranata (označenost, pristupačnost, ispravnost).

(7) Također je potrebno održavati stalnu prohodnost puteva u pogledu minimalnih širina i nosivosti do svih područja naseljenosti. Posebnu pozornost treba pridavati osiguranju vatrogasnih pristupa vanjskim prostorima i građevinama gdje se okuplja veći broj ljudi (kod održavanja kulturnih, sportskih i drugih manifestacija).

(8) Ostale potrebne mjere zaštite od požara, kao i mjere zaštite od požara na otvorenom prostoru (šumski prosjeci, crpilišta, mjesta smještaja sredstava i opreme za gašenje požara i dr.) određene su *Planom zaštite od požara Općine Sveti Ilija* koji se temelji na *Procjeni ugroženosti od požara Općine Sveti Ilija*.

(9) Zabranjeno je paljenje vatre na udaljenosti manjoj od 200 m od ruba šume, te u trasama dalekovoda, a iznimno sukladno posebnim propisima i uvjetima javno-pravnih tijela i odlukama jedinice lokalne samouprave.

(10) Potrebno je provoditi i druge mjere vezane uz zaštitu od požara, kao što su vatrodojava, prevencija kroz informiranje i edukaciju stanovništva i dr. sukladno *Procjeni ugroženosti od požara i Planu zaštite od požara Općine Sveti Ilija*.

Članak 204.

(1) U slučaju ugroženosti ljudi i dobara, koja bi zahtijevala evakuaciju, zbrinjavanje stanovništva moguće

je, temeljem Procjene ugroženosti i planova zaštite i spašavanja i civilne zaštite, provesti u školama, domovima, sportskim dvoranama, ugostiteljskim objektima te vikendicama, u kojima je moguća i priprema hrane (procijenjeni kapacitet navedenih građevina na području Općine je 100-300 osoba). Planom zaštite i spašavanja konkretno su definirana mjesta (i objekti) sakupljanja i zbrinjavanja za pojedina naselja.

(2) U slučaju potrebe za smještajem većeg broja ljudi (veće prihvatnosti od navedene u stavku 1. ovog članka i eventualno potrebe prihvata stanovništva s područja susjednih JLS-a radi ugroza na njihovom teritoriju, te za podizanje šatorskih i drugih privremenih objekata), mogu se koristiti slobodne, neizgrađene površine (zone zelenila, športa i rekreacije i javne zelene površine), kao i druge neizgrađene i zelene površine unutar i izvan građevinskog područja. Svrhovito je odabirati lokacije u blizini mogućih priključaka na infrastrukturu.

(3) Evakuacijske puteve, osiguranje njihove prohodnosti te regulaciju prometa prilikom evakuacije odredit će i provoditi odgovarajuća nadležna tijela ovisno o mjestu i vrsti ugroze tj. konkretnoj situaciji, a sukladno dokumentima zaštite i spašavanja Općine Sveti Ilija.

(4) Značajnije prometnice koje bi se mogle rezervirati za evakuaciju potrebno je, na križanjima s drugim značajnijim prometnicama, urediti s posebno opremljenim uređajima za korištenje samo u iznimnim uvjetima.

Mjere zaštite od poplava

Članak 205.

(1) Prostor Općine Sveti Ilija pripada većim dijelom slivu rijeke Bednje, a manjim dijelom slivu rijeke Plitvice.

(2) U slivu rijeke Plitvice (glavni recipijent je potok Piškornica sa pritocima: Trdica, Korana, Doljan, Križanec, Šajevo), s obzirom na zemljopisno-hidrološke prilike nema opasnosti od katastrofalnih poplava.

(3) U slivu rijeke Bednje (glavni recipijent je rijeka Bednja, potok Beletinec s pritokom Krušljevec, te potok Slugovina i manji kanali Brodišće i Bužanić) postoji mogućnost poplave, a najugroženija dionica je uzvodno od željezničkog mosta na Bednji do mosta Završje. Uglavnom se radi o inundacijskim preljevima na livadama i manjim poljoprivrednim površinama, a mogu biti ugroženi i niži dijelovi naselja Beletinec i Krušljevec. Navedene opasnosti ne smatraju se opasnostima obima velikih nesreća, odnosno katastrofa.

(4) Uz redovno održavanje i uređenje spomenute dionice rijeke Bednje, vodni sustav mogao bi funkcionirati bez opasnosti od poplava.

Članak 206.

(1) Zone mogućeg plavljenja utvrđene su Planom uz rijeku Bednju sukladno podacima nadležnog javno-pravnog tijela (Hrvatske vode) temeljem karata opasnosti i rizika od poplava i označene u karti 3. *Uvjeti korištenja, uređenja i zaštite prostora*. Na području Općine nema branjenog prostora od poplava.

(2) Unutar poplavnog područja nalaze se pojedine postojeće građevine, a važećim Planom definirani su manji dijelovi neizgrađenog građevinskog područja,

te sportsko-rekreacijska namjena izvan građevinskog područja, uz eventualnu mogućnost izgradnje ribičke kuće ukoliko ista bude dozvoljena od strane nadležnog javnopravnog tijela, kao i izgradnja male hidroelektrane.

(3) U područjima gdje je prisutna opasnost od poplava, a ovim Planom je omogućena izgradnja, građevine se moraju graditi od čvrstog materijala i na način da dio građevine ostane nepoplavljen i za najveće vode (osim na području male hidroelektrane u naselju Beletinec), što se odnosi i na rekonstrukcije postojećih građevina. Kod nove izgradnje preporuča se da pod najniže etaže ostane nepoplavljen i za najveće vode, te da teren oko građevina bude nasut kako bi se izbjeglo plavljenje okoliša građevina.

(4) U sklopu uređenja građevnih čestica, a prije izgradnje novih građevina, potrebno je provesti odgovarajuće zahvate u cilju sprječavanja plavljenja, ukoliko je to moguće.

(5) Korištenje i uređenje područja uz vodotoke i mogućnosti izgradnje ili drugih zahvata u potencijalnom poplavnom području, kao i inundacijskom području rijeke Bednje, detaljnije su definirane člankom 151.d ovih Odredbi za provođenje, a podliježu odredbama posebnih popisa, te suglasnosti, odnosno posebnim uvjetima nadležnog javnopravnog tijela koje upravlja vodnim resursima na području Općine (»Hrvatske vode«).

(6) Potrebno je osigurati slobodan prostor oko vodotoka (inundacije) kako bi se moglo vršiti redovito održavanje vodotoka i time spriječiti opasnost od poplava.

(7) U suradnji s nadležnim javnopravnim tijelom potrebno je planirati daljnje uređenje dijelova vodotoka i bolju odvodnju s terena.

(8) Potrebno je kontinuirano vršiti čišćenje vodotoka (rijeka i potoka) i kanala radi očuvanja njihove protočnosti, te provoditi druge odgovarajuće mjere zaštite od plavljenja, usklađene sa zahtjevima zaštite prirode.

(9) Postojeće lokalne izvore, bunare i cisterne potrebno je zaštititi na način da se isti ne zatrpavaju ili na drugi način uništavaju. Također je potrebno zaštititi objekte tradicionalne seoske prerade kao što su vodenice, pilane.

(10) U cilju smanjenja opasnost od plavljenja i zaštite od štetnog djelovanja voda u pojedinim vodnim slivovima planira se izgradnja vodnih građevina na pojedinim vodotocima (retencije, nasipi i dr.) izvan područja Općine Sveti Ilija.

(11) Prelijevanje ili oštećenje (razaranje) objekata hidroelektrane na rijeci Dravi ne može direktno ugroziti područje Općine, ali je moguć pojačani pritisak na područje Općine u smislu prihvata stanovnika evakuiranih iz ugroženih područja. U tom slučaju postupat će se sukladno članku 204. stavci 1. i 2. ovih Odredbi za provođenje.

Mjere zaštite od potresa

Članak 207.

(1) Protupotresno projektiranje, građenje i rekonstrukcija građevina mora se provoditi tako da građevine budu otporne na potres.

(2) U svrhu efikasne zaštite od potresa neophodno je konstrukcije svih građevina planiranih za izgradnju ili rekonstrukciju na području Općine uskladiti sa važećim posebnim zakonskim i tehničkim propisima za seizmičku zonu intenziteta VII° MSK ljestvice (Medvedev-Sponheuer-Karnik).

(3) U vrijeme izrade 2. izmjena i dopuna Plana za projektiranje, proračun i konstruiranje zgrada i inženjerskih objekata primjenjuje se *Pravilnik o tehničkim normativima za izgradnju objekata visokogradnje u seizmičkim područjima* (»Službeni list SFRJ«, broj 31/81, 49/82, 29/83, 20/88, 52/90).

(4) Za područja na kojima se planira intenzivnija izgradnja (većeg broja značajnih građevina) potrebno je izvršiti detaljnije specifično ispitivanje terena (geomehanička i druga ispitivanja) kako bi se postigla maksimalna sigurnost konstrukcija i racionalnost građenja. To je osobito potrebno za značajniju izgradnju na području inženjersko-geološki nestabilnih područja i uz područja važnijih rasjeda (označeni u grafičkom dijelu Plana - karti 3. *Uvjeti korištenja, uređenja i zaštite prostora*), te postojećih i potencijalnih klizišta.

(5) S obzirom na mogućnost zakrčenosti ulica i prometnica uslijed urušavanja građevina i objekata potrebno je osigurati dovoljno široke i sigurne evakuacijske puteve, te omogućiti nesmetan pristup svim vrstama pomoći u skladu s važećim propisima. Putevi za evakuaciju su prometnice koje vode izvan naselja, a vidljive su na kartografskom prikazu 1. *Korištenje i namjena površina* i pripadajućoj topografskoj podlozi u mjerilu 1:25000.

(6) Potrebno je održavati kvalitetnu razinu opremljenosti i uređenosti postojećih prometnica (državne ceste, te županijskih, lokalnih cesta i nerazvrstanih cesta, kako bi iste u svako doba mogle preuzeti na sebe pojačan promet kao evakuacijske i obilazne prometnice).

(7) Planom se stvaraju uvjeti da postojeće i planirane prometnice omogućavaju brz i siguran izlaz iz naselja, kroz odgovarajuće dimenzioniranje javnih prometnica i uz odgovarajuće održavanje istih, te kroz definiranje udaljenosti regulacijske linije (linije ograde građevne čestice) od ruba kolnika (poglavlje 5.1. *Prometna infrastruktura, Cestovni promet* Odredbi za provođenje), kroz definirane udaljenosti građevinskog pravca od regulacijske linije, te međusobne udaljenosti između građevina (poglavlje 2.2.2. *Građevinska područja, Smještaj građevine na parceli*, članci 30. i 34. Odredbi za provođenje).

(8) Izuzetno, međusobne udaljenosti između građevina mogu biti i drugačije od generalno definiranih u poglavlju 2.2.2, članku 34, ali poštujući uvjete *Pravilnika o mjerama zaštite od elementarnih nepogoda i ratnih opasnosti u prostornom uređenju i uređivanju prostora* (»Narodne novine«, broj 29/83, 36/83, 42/86, 30/94).

(9) Ukoliko se postojeće građevine koje su zakonski izgrađene nalaze na manjim međusobnim udaljenostima, iste je izuzetno moguće zadržati u prostoru pod uvjetom da je odgovarajućom dokumentacijom dokazano da je konstrukcija tih građevina otporna na rušenje uslijed potresa ili drugih elementarnih nepogoda, te da u slučaju ratnih i terorističkih razaranja i sl, eventualno rušenje građevine neće u većem opsegu ugroziti živote ljudi i izazvati oštećenja na drugim građevinama. Na navedenu dokumentaciju je

potrebno ishoditi suglasnost nadležnog tijela za zaštitu i spašavanje. U navedenom izuzetnom slučaju potrebno je uvažavati i uvjete zaštite od požara definirane člankom 203. ovih Odredbi za provođenje, te osobito voditi brigu da do svih građevina bude osiguran pristup vatrogasnim vozilima i svim drugim vrstama pomoći sukladno važećim propisima.

(10) Kod izgradnje novih dijelova naselja brutto gustoća naseljenosti ne smije prelaziti 200 stanovnika/ha, a na utvrđenim rasjednim zonama potrebno je ograničiti bruto gustoću naseljenosti najviše do 50 st/ha. Navedeni elementi su Planom ispunjeni, s obzirom da gustoća naseljenosti u pojedinim naseljima ne iznosi više od 10 st/ha.

(11) Građevinski otad koji može nastati uslijed potresa može se privremeno odlagati na lokaciji određenoj za reciklažno dvorište za građevni otpad i otpad koji sadrži azbest, unutar područja/zone gospodarske namjene Tomaševac Biškupečki - Križanec.

(12) Građevine društvene infrastrukture, sportsko-rekreacijske, zdravstvene i slične građevine koje koristi veći broj različitih korisnika, te javne prometne površine, moraju biti građene ili uređene na način da se spriječi stvaranje arhitektonsko-urbanističkih barijera.

(13) U građevinama društvene infrastrukture, sportsko-rekreacijske, zdravstvene i druge namjene koje koristi veći broj različitih korisnika, potrebno je osigurati prijem priopćenja nadležnog županijskog centra 112 o vrsti opasnosti i mjerama koje je potrebno poduzeti.

Mjere zaštite od suša

Članak 207.a

(1) Na području Općine prisutna je opasnost od suše (pojava nastala uslijed dugotrajnog pomanjkanja oborina što izaziva pomanjkanje podzemnih voda), a najveće štete izaziva u poljoprivredi, posebno u početnim fazama rasta kultura.

(2) Radi zaštite od suša i smanjenja eventualnih šteta potrebno je sagledati mogućnosti izgradnje sustava navodnjavanja poljoprivrednih površina, osobito u smislu postave pojedinačnih vodenih pumpi kako bi sami stanovnici navodnjavali svoje poljoprivredne površine i spriječili uništavanje poljoprivrednih kultura za vrijeme sušnih razdoblja. Navedene aktivnosti potrebno je provoditi uz suglasnost i u suradnji s javnopravnim tijelom nadležnim za upravljanje vodama.

Mjere zaštite od olujnog i orkansog nevremena

Članak 207.b

(1) Na području Općine postoji mogućnost ugroze od vjetera jačine 8 bofora prema Beanfortovoj ljestvici, čija brzina iznosi preko 74 km/h.

(2) Na prometnicama, odnosno mjestima gdje vjetar ima jače olujne udare treba postavljati posebne zaštitne sisteme - vjetrobrane i posebne znakove upozorenja.

(3) Kod gradnje novih prometnica potrebno je voditi računa o vjetru i pojavi ekstremnih zračnih turbulencija.

(4) Nove i rekonstruirane građevine na području Općine moraju biti projektirane i građene na način da budu otporne na opterećenja vjetera pri olujnom i orkanskom nevremenu.

Mjere zaštite vezane uz klizišta

Članak 207.c

(1) Procjenom ugroženosti iz članka 202. evidentirano je nekoliko klizišta u naseljima Seketin i Beletinec (označena u grafičkom dijelu Plana - karta 3. *Uvjeti korištenja, uređenja i zaštite prostora*). Klizište u Seketinu može ugroziti obiteljske kuće, a klizište u Beletincu prometnicu i vikend izgradnju. Klizišta u naseljima Doljan i Sveti Ilija su sanirana.

(2) Navedena evidentirana klizišta potrebno je u potpunosti sanirati.

(3) Na područjima evidentiranih klizišta zabranjena je izgradnja novih stambenih, poslovnih i drugih građevina, osim iznimno sukladno stavku 3. ovog članka. Ovim Planom se uglavnom ne planira nova izgradnja na navedenim područjima (eventualno manji dijelovi građevinskog područja koji mogu ostati neizgrađeni), a dijelom se nalazi postojeća izgradnja tj. definiran je izgrađeni dio građevinskog područja naselja.

(4) Ukoliko je prema Planu na nekom od područja evidentiranih i mogućih klizišta i odrona ili u njihovoj neposrednoj blizini planirano građevinsko područje ili je moguća neka vrsta izgradnje koja se dozvoljava izvan građevinskog područja, za eventualnu izgradnju na tim područjima je potrebno, uz prethodnu sanaciju klizišta, izvršiti i geo-mehanička ispitivanja tla, te detaljno utvrditi stabilnost tla za eventualnu mogućnost izgradnje, a preporuča se izraditi i seizmičku mikrorajonizaciju. Navedena obveza se odnosi i na eventualne dogradnje i nadogradnje postojećih građevina iz stavka 3. ovog članka.

(5) Na mjestima gdje to dozvoljava konfiguracija terena primijeniti mjere zaštite stabilnosti tla uređenjem erozijskih područja, sprječavanjem ispiranja tla, pošumljavanjem i gradnjom regulacijskih građevina u svrhu sprječavanja nastajanja klizišta.

(6) Na područjima i u okruženju evidentiranih i potencijalnih klizišta dodatno se utvrđuju slijedeća ograničenja i obveze:

- šumsko zemljište se ne smije pretvarati u voćnjake, vinograde, povrtnjake, oranice, livade ili sl.
- ne smiju se nekontrolirano (bez prisustvovanja nadležnih i stručnih tijela i osoba) kopati jame, zdenci, jarci, usjeci za puteve i sl.
- gradnja ili rekonstrukcija građevina moguća je samo sukladno stavcima 3. i 4. ovog članka
- za gradnju i rekonstrukciju građevina potrebno je pribaviti i vodopravne uvjete.

(7) Za svu izgradnju u brežnom dijelu područja Općine treba prilikom projektiranja i izgradnje građevina i uređenja okolnog prostora primijeniti odgovarajuće mjere u cilju sprječavanja odrona zemlje, odnosno pojave novih klizišta

Mjere zaštite od tehničko-tehnološke katastrofe izazvane u gospodarskim objektima

Članak 207.d

(1) Opasne tvari na području Općine locirane su u okviru slijedećeg gospodarskog subjekata sa odgovarajućim zonama ugroženosti:

Gospodarski subjekt	Opasna tvar	Svojstvo	Skladištenje	Količina	Zona ugroženosti R(m)
INA d.d. Benzinska postaja Varaždinbreg, Varaždin Breg 1a, Turčin	Naftni derivati	Zapaljivo, opasno po okoliš, eksplozivno	Jednostjeni i dvostjeni podzemni spremnici	120 m ³	114 m

(2) Gospodarski subjekt iz stavka 1. ovog članka dužan je izraditi odgovarajuću dokumentaciju (procjenu ugroženosti / operativni plan zaštite) sukladno posebnim propisima.

(3) U slučaju havarije na lokaciji gospodarskog subjekta iz stavka 1. ovog članka mjera zaštite je evakuacija s ugroženog područja u radijusu ugroženosti (114 m).

(4) U blizini lokacija na kojima se proizvode, skladište, prerađuju, prevoze, sakupljaju ili obavljaju druge radnje s opasnim tvarima tj. u radijusu ugroženosti takvih sadržaja ne preporuča se gradnja građevina u kojem boravi veći broj osoba (višestambene zgrade, dječji vrtići, škole, sportske dvorane, trgovački centri, stambene građevine i sl.).

(5) Nove građevine koje se planiraju graditi, a u kojima se pojavljuju opasne tvari, potrebno je locirati na način da u slučaju nesreće ne ugrožavaju stanovništvo (npr. rubni dijelovi gospodarskih zona, osobito uvažavajući procijenjenu zonu ugroženosti radijusa 114 m). Udaljenost gradnje ovisi o scenariju najgoreg mogućeg slučaja koji su navedeni u Procjeni ugroženosti Općine Sveti Ilija. Za takve nove građevine obvezno je uspostaviti sustav za uzbunjivanje i povezivanje s nadležnim županijskim centrom 112.

(6) Građevine i postrojenja u kojima će se skladištiti i koristiti zapaljive tekućine i plinovi moraju se graditi na sigurnosnoj udaljenosti od ostalih građevina i komunalnih uređaja u skladu s posebnim propisima o zapaljivim tekućinama i plinovima.

(7) Prilikom projektiranja i gradnje novih građevina u kojima se pojavljuju opasne tvari, potrebno je, u cilju zaštite od požara i eksplozija, pridržavati se i Mjera zaštite od požara i eksplozija iz članka 203. ovih Odredbi, a u cilju zaštite voda odredbi članka 181. do 183., 205. i 206.) ovih Odredbi.

Mjere zaštite od tehničko-tehnološke katastrofe izazvane nesrećama u prometu vezano uz prijevoz opasnih tvari

Članak 208.

(1) Odlukom o određivanju cesta po kojima smiju motorna vozila prevoziti opasne tvari i o određivanju mjesta za parkiranje motornih vozila s opasnim tvarima određeno je da prijevoz određenih klasa opasnih tvari cestama na području Općine Sveti Ilija nije dozvoljen, osim u slučajevima opskrbe gospodarskih subjekata, benzinske postaje i stanovništva.

(2) Prijevoz opasnih tvari na području Općine se odvija u najvećoj mjeri državnom cestom D 3, a kojom se vrši prijevoz opasnih tvari za potrebe snabdijevanja stanovništva i gospodarskih objekata, te eventualno i županijskom cestom Ž 2050, ali i željeznicom.

(3) U naseljima kroz koja prolazi trasa željezničke pruge ograničava se gradnja stambenih, gospodarskih i javnih zgrada sukladno definiranom u poglavlju 5. UVJETI UTVRĐIVANJA KORIDORA/TRASA I POVRŠINA PROMETNIH I DRUGIH INFRASTRUKTURNIH SUSTAVA, 5.1. Prometni sustav, Željeznički promet, članku 138.a ovih Odredbi za provođenje.

(4) Planom se ne planiraju nove prometnice kojima bi se omogućio prijevoz opasnih tvari. Uz postojeće prometnice po kojima se vrši prijevoz opasnih tvari, za gradnju novih građevina propisane su Planom minimalne udaljenost od prometnice (članci 30, 44. i 128.a ovih Odredbi za provođenje).

(5) Prometne nesreće u kojima bi došlo do istjecanja neke od opasnih tvari predstavljaju katastrofalne opasnosti i moguće posljedice, a mjere za sprječavanje posljedica nesreća pri transportu opasnih tvari provode se sukladno posebnim propisima.

(6) Mjere zaštite koje se u slučaju nesreća moraju provesti ne definiraju se prostornim planom (evakuacija i/ili hermetizacija stambenih prostora), već se utvrđuju u Planovima zaštite i spašavanja, odnosno postupaju se sukladno Operativnom planu intervencija u zaštiti okoliša u slučaju incidentnih situacija.

Mjere zaštite od istjecanja opasnih tvari u mjestima posebne ugroženosti

Članak 209.

(1) Otpadnim vodama naselja ugroženi su vodotoci na području Općine, a u većoj mjeri su to potoci koji pripadaju slivu Plitvice (Trdina, Doljan i Piškornica).

(2) Mjere zaštite za navedenu mogućnost ugroženosti je planiran sustav javne odvodnje, a do njegove realizacije obveza izgradnje dobro izvedene trodjelne septičke jame s mogućnošću pražnjenja i redovnog održavanja.

Mjere zaštite od epidemija

Članak 209.a

(1) Izgradnju gospodarskih građevina za uzgoj životinja potrebno je udaljiti od pojasa stambene i stambeno-poslovne izgradnje, što je ovim Planom osigurano određivanjem minimalne udaljenosti građevina za uzgoj životinja od pojasa stambene i stambeno-poslovne izgradnje (članak 14.), kao i od građevina javne i društvene namjene (članak 121.).

(2) Gospodarske građevine za uzgoj životinja ne smiju se graditi u radijusu od 200 m oko potencijalne lokacije vodocrpilišta, što je osigurano s obzirom da na području Općine Sveti Ilija nema niti postojećih vodocrpilišta, a na vodonosnom području lokalnog

značaja nije dozvoljena izgradnja građevina za uzgoj i tov životinja izvan građevinskog područja.

(3) S obzirom na pojavu bolesti kao što su ptičja gripa i svinjska kuga, tamo gdje je to još moguće potrebno je spriječiti širenje vangradskih naselja i njihovo spajanje, odnosno ostaviti razmake koji omogućavaju stvaranje dezinfekcijskih barijera - koridora. Ova mjera osigurana je Planom s obzirom da se ne planira značajnije proširenje građevinskog područja uzduž prometnica (na pojedinim lokacijama je ukinuto kontinuirano građevinsko područje uz prometnice, dok je u manjem dijelu isto prošireno, ali s namjenom povremenog stanovanja u okviru kojeg se u pravilu ne grade građevine za uzgoj životinja), niti spajanje pojedinih građevinskih područja.

Zakloni

Članak 209.b

(1) U Općini Sveti Ilija nema skloništa osnovne, niti pojačane zaštite.

(2) Sklanjanje stanovništva i materijalnih dobara vršit će se u uređenim podrumskim zaklonima, sportskim dvoranama, društvenim i vatrogasnim domovima, osnovnim školama, te crkvama na području Općine.

(3) Podrumski i drugi podzemni ili djelomično ukopani prostori trebaju se graditi na način da mogu poslužiti kao objekti za sklanjanje (zakloni), a u obiteljskim kućama tako da se mogu koristiti kao obiteljska skloništa.

(4) Za područje Općine Sveti Ilija posljedice od ratnih djelovanja i terorizma obradit će Procjena ugroženosti Republike Hrvatske, a temeljem strategijskih dokumenata Republike Hrvatske te javno dostupnih dokumenata koje izrađuje Ministarstvo obrane i Ministarstvo unutarnjih poslova.

Mjere zaštite od ugroženosti vezane uz deponije otpada

Članak 210.

(1) Uz provođenje organiziranog prikupljanja otpada na području Općine, koji se ne odlaže na području Općine, korištenje reciklažnog dvorišta za odvojeno prikupljanje iskoristivih komponenta otpada na lokaciji u Gornjem Kneginju, te definirane lokacije za prikupljanje građevnog otpada, odnosno reciklažnog dvorišta na području Općine nema većih divljih odlagališta otpada.

(2) Za lokacije manjih otpadom onečišćenih površina ovim Planom se definira potreba i obveza sanacije.

Mjere sprječavanja arhitektonsko-urbanističkih barijera

Članak 211.

Građevine društvene infrastrukture, sportsko-rekreativne, zdravstvene i slične javne građevine koje koristi veći broj različitih korisnika, kao i javne prometne površine, moraju biti građene ili uređene na način da se spriječi stvaranje arhitektonsko-urbanističkih barijera tj. osigurati pristupačnost za osobe s invaliditetom ili smanjene pokretljivosti, a sukladno posebnom propisu.

Ostale mjere zaštite

Članak 212.

(1) Osim navedenih prirodnih i drugih nesreća na području Općine moguće su i druge prirodne i civilizacijske nesreće koje su utvrđene u donesenoj *Procjeni ugroženosti stanovništva, materijalnih i kulturnih dobara i okoliša od katastrofa i velikih nesreća za područje Općine Sveti Ilija* (primjerice: toplinski val, snježne oborine, poledice, tuče, nuklearne i radiološke nesreće i dr.).

(2) Mjere zaštite od mogućih nesreća navedenih u stavku 1. ovog članka ne definiraju se prostornim planom, već ovise o provedbi mjera pojedinih nadležnih službi i tijela, te ih je potrebno je provoditi sukladno usvojenom *Planu zaštite i spašavanja* i *Planu civilne zaštite*, ali i sukladno pojedinim posebnim propisima, posebice vezano uz nuklearne i radiološke nesreće.

Članak 213.

(1) Kada je zbog prenamjene, odnosno rekonstrukcije postojećih građevina i sklopova građevina iz prethodnog stavka potrebno provoditi postupak ishoda propisanog dokumenta za lociranje, odnosno građenje, odgovarajuće mjere zaštite treba definirati u tom postupku.

(2) U slučaju izgradnje novih građevina i sklopova građevina, koje se na prostoru Općine mogu graditi sukladno ovom Planu i važećim propisima (a njihove lokacije nisu poznate i nisu mogle biti konkretno određene u Planu), a koje su takvog karaktera da za njih ili radi njihove uporabe treba odrediti odgovarajuće mjere zaštite od prirodnih ili drugih nesreća, kao i mjere koje uključuju ograničenje korištenja okolnog područja, potrebno je te mjere definirati u okviru postupka izdavanja propisanog dokumenta za njihovo lociranje, odnosno građenje.

Članak 214.

(1) U slučaju da na području Općine dođe do prirodnih ili drugih nesreća koje bi usprkos provedenih mjera dovele do ugrožavanja ljudi, životinja i dobara, moguće je u ugroženim područjima privremeno za vrijeme trajanja ekstremnih ugroženosti provoditi i druge mjere koje će na odgovarajući način spriječiti daljnje ugrožavanje.

(2) U takvim slučajevima ekstremne ugroženosti, za vrijeme njihovog trajanja, nije obvezno poštivati definirane elemente i određene prioritete planirane Planom za pojedina područja, a s ciljem da se zaštiti ili spriječi ugrožavanje ljudi, životinja i dobara.

9.2.2. OSTALE POSEBNE RAZVOJNE I DRUGE MJERE

Mjere za urbanu sanaciju

Članak 214.a

(1) Za nezakonito izgrađene građevine ozakonjene prema posebnom propisu koje su izgrađene unutar građevinskog područja određuju su slijedeće mjere:

- Ukoliko ne postoji odgovarajuća prometnica/pristupni put potrebno je isti osigurati prema određenjima iz Odredbi za provođenje ovog Plana.
- Odvodnju otpadnih voda za ozakonjenu zgradu potrebno je, ovisno o lokaciji, riješiti sukladno Odredbama ovog Plana (priključenje na sustav javne odvodnje ukoliko je moguće, odnosno izgradnja propisane sabirne jame).
- Ukoliko je moguće, preporuča se ozakonjene građevine priključiti na ostalu infrastrukturu prema određenjima iz poglavlja 5. *UVJETI ZA UTVRĐIVANJE KORIDORA/TRASA I POVRŠINA ZA PROMETNE I DRUGE INFRASTRUKTURNE SUSTAVE* ovih Odredbi za provođenje, odnosno poglavlja 2.2.1. *MJEŠOVITA, PRETEŽITO STAMBENA NAMJENA* ovih Odredbi za provođenje, te u skladu s prikazom u kartografskom dijelu Plana.
- Daje se mogućnost rekonstrukcije (dogradnje i nadogradnje) ozakonjene zgrade prema Odredbama za provođenje ovog Plana, ukoliko je udaljenost ozakonjene građevine od međa susjednih čestica i ulične ograde, te njena visina/katnost u skladu s određenjima ovog Plana, te ukoliko propisana izgrađenost određena Planom dozvoljava takvu mogućnost s obzirom na veličinu čestice; ograničenje vezano uz izgradnju uz među propisano je člankom 21, a ograničenje vezano uz građevinski pravac člancima 29. i 30. ovih Odredbi za provođenje.
- Ukoliko ozakonjena građevina ne zadovoljava uvjete iz prethodne alineje moguć je neophodan obima rekonstrukcije za poboljšanje uvjeta života prema određenjima u poglavlju 9.3. *Rekonstrukcija građevina čija je namjena protivna planiranoj namjeni*.

(2) Za nezakonito izgrađene građevine ozakonjene prema posebnom propisu koje nisu određene kao građevinsko područje već kao zatečena izgradnja izvan naselja (veza poglavlje 2.4.5.) određuju su slijedeće mjere:

- Ukoliko ne postoji odgovarajuća prometnica/pristupni put potrebno je isti osigurati prema određenjima iz Odredbi za provođenje ovog Plana
- Moguća je adaptacija i rekonstrukcija sukladno određenjima u poglavlju 9.3. *Rekonstrukcija građevina čija je namjena protivna planiranoj namjeni*
- Potrebno je odrediti pripadajuću česticu na način da ozakonjena izgradnja predstavlja najveću dozvoljenu izgrađenost čestice pri čemu mora biti zadovoljen kriterij minimalne širine i dubine čestice.

Uređenje građevinskog zemljišta

Članak 214.b

(1) Prije izgradnje građevina potrebno je izvršiti uređenje građevinskog zemljišta, koje podrazumijeva pripremu i opremanje zemljišta za izgradnju.

(2) Ovim Planom se na području Općine sukladno važećem Zakonu određuje minimalno uređenje građevinskog zemljišta, koje obuhvaća osiguranje

prometne površine preko koje se osigurava pristup do građevne čestice i građevine za odvodnju otpadnih voda. Ukoliko se propisima drugačije odredi minimalno uređenje građevinskog područja primjenjivat će se novo propisani zakonski elementi.

(3) Moguće je etapno uređenje građevinskog zemljišta na području/u zoni gospodarske namjene Tomaševac - Križanec, te zone stambene namjene u Svetom Iliji, kao i nove zone mješovite, pretežito stambene namjene u Beletincu.

Ostale mjere

Članak 214.c

Radi provedbe ciljeva i smjernica zaštite i razvitka prostora Općine Sveti Ilija Općinsko vijeće, u okviru četverogodišnjih izvješća o stanju u prostoru, donosi smjernice za unapređenje stanja u prostoru. Smjernice za unapređenje stanja u prostoru utvrđuju se sukladno nadležnom propisu.

Članak 214.d

(1) Uređenje zemljišta pošumljavanjem na prostoru šuma određuje se osnovama gospodarenja šumama i programom za gospodarenje šumama, te se posebno ne iskazuje ovim Planom.

(2) Za šume u vlasništvu pravnih i fizičkih osoba do donošenja programa za gospodarenje šumama, uređenje zemljišta pošumljavanjem provodit će se temeljem obaveza koje proistječu iz jednostavne i proširene biološke reprodukcije šuma.

(3) Uređenje zemljišta pošumljavanjem izvan površina šuma može se provoditi temeljem potrebe zaštite okoliša i krajobraznog uređenja ugroženih i vrijednih područja na prostoru Općine.

(4) Ozelenjavanje će se provoditi na prostorima koji su u razdjelnoj funkciji između površina različitih namjena, te na površinama klizišta, erozije, vodonosnih područja ili područja onečišćenih otpadom. Pošumljavanje/ozelenjavanje treba provoditi autohtonim biljnim vrstama.

Članak 214.e

(1) Za potrebe zbrinjavanja napuštenih i izgubljenih životinja, Općina ne planira na svom području prostor za njihov smještaj, već za njihovo zbrinjavanje ima ugovor s Udrugom za zaštitu životinja »Spas« iz Varaždina koja zbrinjava i skrbi o takvim životinjama u okviru skloništa na području Grada Varaždina.

(2) Za uklanjanje lešina pasa i mačaka s javnih površina, konfiskata i uginulih životinja, te prijevoz i zbrinjavanje istih Općina ima ugovor s Veterinarskom stanicom d.d. Varaždin.

9.3. Rekonstrukcija građevina čija je namjena protivna planiranoj namjeni

Članak 215.

(1) Postojeće građevine sagrađene u skladu s propisima i u skladu s dokumentima prostornog uređenja, a koje su u zonama Planom predviđenim za drugu namjenu, mogu se rekonstruirati u opsegu neophodnom za poboljšanje uvjeta života i rada, uz

uvjet da nisu predviđene za rušenje u srednjoročnom razdoblju, te da takva rekonstrukcija nije suprotna posebnim propisima i da prethodnim odredbama nije drugačije definirano.

(2) U smislu rekonstrukcije iz stavka 1. ovog članka smatra se za:

- I. vikendice, stambene, odnosno stambeno-poslovne i manje poslovne građevine:
 1. obnova, sanacija i zamjena oštećenih i dotrajalih konstruktivnih i drugih dijelova građevine u postojećim gabaritima;
 2. priključak na građevine i uređaje infrastrukture, te rekonstrukcija svih vrsta instalacija;
 3. dogradnja sanitarnih prostorija (WC, kupao-nica), ukupne površine max. 12 m², ukoliko iste nisu izgrađene u sklopu građevine ili na građevnoj čestici;
 4. dogradnja, odnosno nadogradnja stambenih ili pomoćnih prostora, s time da ukupna bruto izgrađena površina svih etaža, uključujući postojeće, ne prelazi 75 m², te da se ne povećava broj stanova;
 5. izgradnja ili adaptacija manjih pomoćnih građevina neophodnih uz postojeće stambene građevine, ako nisu sagrađene ili su u takvom stanju da je potrebna adaptacija (spremište, drvarnica) i to u najvećoj bruto površini od 12 m²;
 6. uređenje potkrovlja ili drugog prostora unutar postojećeg gabarita u stambeni prostor;
 7. postava novog krovišta, bez nadozida kod objekata s dotrajalim ravnim krovom ili s nadozidom ako se radi o povećanju stambenog prostora iz točke 4. ovog stavka;
 8. izgradnja nove ograde i sanacija postojeće ograde;
 9. postavljanje montažne garaže za osobni automobil
 10. rekonstrukcija i/ili zamjena svih vrsta instalacija;
 11. priključak na građevine i uređaje infrastrukture;
 12. dogradnja i zamjena građevina i uređaja infrastrukture.
- II. građevine druge namjene (građevine za rad, javne, infrastrukturne, prometne građevine):
 1. obnova i sanacija oštećenih i dotrajalih konstruktivnih dijelova građevine
 2. dogradnja sanitarija, garderoba, manjih spremišta i sl. do najviše 16 m² za građevine do 100 m² bruto izgrađene površine, odnosno do 16 m²+5% ukupne bruto izgrađene površine preko 100 m² za veće građevine;
 3. prenamjena i funkcionalna preinaka građevine unutar postojećih gabarita, ali pod uvjetom da novoplanirana namjena ne pogoršava stanje čovjekove okoline i svojim korištenjem ne utječe na zdravlje ljudi u okolnim stambenim prostorima;
 4. promjena tehnologija unutar postojećih gabarita
 5. priključak na građevine i uređaje infrastrukture;

6. dogradnja i zamjena građevina i uređaja infrastrukture;
7. dogradnja i zamjena dotrajalih instalacija;
8. sanacija postojećih ograda i potpornih zidova radi sanacije terena.

(3) Povećanje koeficijenta izgrađenosti rekonstrukcijom ili adaptacijom građevina iz stavka 2. ovog članka, kao i proširenje drugih postojećih građevina ili izgradnjom nove građevine, ne može biti veće nego što je obzirom na način i vrstu izgradnje dozvoljeno ovim Planom.

(4) Rekonstrukcijom se smatra i rekonstrukcija javnih prometnih površina, te rekonstrukcija građevina i uređaja infrastrukture na javnim prometnim površinama, u obimu neophodnom za korištenje.

(5) Rekonstruirati se mogu (do realizacije planiranog) i pomoćne i gospodarske građevine (vezano uz poljoprivredu) i slične građevine koje nisu u skladu s namjenom definiranom ovim Planom, ali samo unutar postojećih gabarita i uz zadržavanje postojećih namjena, te uz poboljšanje uvjeta korištenja prostora u okruženju.

48.

Na temelju članka 17. stavka 1. podstavka 2. Zakona o sustavu civilne zaštite (»Narodne novine«, broj 82/15), članka 35. Zakona o lokalnoj i područnoj (regionalnoj) samoupravi (»Narodne novine«, broj 33/01, 60/01, 129/05, 109/07, 125/08, 36/09, 150/11, 144/12, 19/13, 137/15 i 123/17), i članka 30. Statuta Općine Sveti Ilija (»Službeni vjesnik Varaždinske županije«, broj 5/18), Općinsko vijeće Općine Sveti Ilija na 12. sjednici održanoj 11. prosinca 2018. godine, donosi

ODLUKU

o donošenju Procjene rizika od velikih nesreća za Općinu Sveti Ilija

Članak 1.

Donosi se Procjena rizika od velikih nesreća za Općinu Sveti Ilija (u daljnjem tekstu: Procjena), koju je izradila radna skupina osnovana Odlukom o postupku izrade Procjene rizika od velikih nesreća za područje Općine Sveti Ilija i osnivanju Radne skupine za izradu Procjene rizika od velikih nesreća za područje Općine Sveti Ilija, KLASA: 810-09/18-02/01, URBROJ: 2186/08-18-01, od 19. siječnja 2018. godine.

Članak 2.

Procjena rizika od velikih nesreća za Općinu Sveti Ilija nalazi se u prilogu i sastavni je dio ove Odluke.

Članak 3.


Ova Odluka stupa na snagu osmog dana od dana objave u »Službenom vjesniku Varaždinske županije«.

KLASA: 810-01/18-03/01-12
URBROJ: 2186/08-18-01
Sveti Ilija, 11. prosinca 2018.

**Predsjednik Općinskog vijeća
Zdravko Ostroški, dipl. ing., v.r.**

SAŽETAK

Studen 2018.



PROCJENA RIZIKA
OD VELIKIH
NESREĆA ZA
OPĆINU SVETI ILIJA

OPĆINA SVETI ILIJA

UVOD

Temeljem čl.17. stavak 1. Zakona o sustavu civilne zaštite (»Narodne novine«, broj 82/15) predstavničko tijelo, na prijedlog izvršnog tijela jedinice lokalne i područne (regionalne) samouprave donosi procjenu rizika od velikih nesreća.

Potreba izrade Procjene rizika od velikih nesreća za Općinu Sveti Ilija temelji se na društvenim, ekonomskim te praktičnim razlozima koji uključuju:¹

- Standardiziranje procjenjivanja rizika na svim razinama i od strane svih učesnika
- Prikupljanja svih bitnih podataka u jednom cjelovitom dokumentu
- Pojednostavnjenje procesa u svrhu lakšeg nadzora i razumijevanja izlaznih rezultata
- Unaprjeđenje shvaćanja rizika za potrebe praktičnog korištenja u postupcima planiranja, investiranja, osiguranja te sličnim aktivnostima

Načelnik Općine Sveti Ilija Odlukom² je osnovao Radnu skupinu za izradu procjene rizika. Ista je sukladno Smjernicama za izradu procjene rizika od velikih nesreća za područje Varaždinske županije KLASA: 810-01/16-01/1 URBROJ: 2186/1-02/1-16-44 od 20. prosinca 2016., te Procjeni ugroženosti od katastrofa i velikih nesreća za područje Općine Sveti Ilija od srpnja 2014., odabrala rizike koji će se obrađivati u Procjeni, a koji su karakteristični za područje Općine Sveti Ilija.

Prilikom odabira članova radne skupine vodilo se računa o zadovoljavanju kriterija stručnosti i kompetentnosti kako bi se kvalitetno mogla provesti obrada identificiranih rizika.

Procjena rizika se ne provodi za antropogene prijetnje poput ratova i terorističkih djelovanja te ostalih zlonamjernih aktivnosti pojedinaca koje mogu ugroziti stanovništvo, materijalna i kulturna dobra i okoliš na području Općine Sveti Ilija.³

Smjernice za izradu procjene rizika od velikih nesreća na području Varaždinske županije temelj su izrade Procjene rizika od velikih nesreća za Općinu Sveti Ilija.

Svrha smjernica jest uređenje sveobuhvatnog, cjelovitog i objektivnog pristupa tijekom procesa procjenjivanja rizika kako bi se ublažile njihove posljedice po zdravlje i živote ljudi, materijalna i kulturna dobra i okoliš.

Procjena rizika označava metodologiju kojom se utvrđuju priroda i stupanj rizika, prilikom čega se analiziraju potencijalne prijetnje i procjenjuje postojeće stanje ranjivosti koji zajedno mogu ugroziti stanovništvo, materijalna i kulturna dobra, biljni i životinjski svijet i sl.

Rizik obuhvaća kombinaciju vjerojatnosti nekog događaja i njegovih negativnih posljedica.

Postupak izrade Procjene rizika je u skladu s HRN ISO 31000:2012 - Upravljanje rizicima - Načela i smjernice, što služi za potrebe unaprjeđenja razumijevanja rizika na svim razinama, osobito u smislu povećanja efikasnosti već uspostavljenih mjera za smanjenje rizika od velikih nesreća kao i definiranje novih.

Na taj će se način omogućiti i utvrđivanje polazišta za odabir mjera za potrebe obrade rizika.

Procjena rizika je složen proces koji uključuje:

- Identifikaciju rizika - proces pronalaženja, prepoznavanja i opisivanja rizika
- Analizu rizika - obuhvaća pregled tehničkih karakteristika prijetnji kao što su lokacija, intenzitet, učestalost i vjerojatnost; analizu izloženosti i ranjivosti te procjenu učinkovitosti prevladavajućih i alternativnih kapaciteta za suočavanja u pogleduvjerojatnih rizičnih scenarija
- Vrednovanja rizika - postupak usporedbe rezultata analize rizika s kriterijima prihvatljivosti rizika

Procjena rizika od velikih nesreća za Općinu Sveti Ilija izrađena je sukladno:

- Zakonu o sustavu civilne zaštite (»Narodne novine«, broj 82/15),
- Pravilniku o smjernicama za izradu procjena rizika od katastrofa i velikih nesreća za područje Republike Hrvatske i jedinica lokalne i područne (regionalne) samouprave (»Narodne novine«, broj 65/16),
- Pravilniku o mobilizaciji, uvjetima i načinu rada operativnih snaga sustava civilne zaštite (»Narodne novine«, broj 69/16),
- Smjernica za izradu procjena rizika od velikih nesreća na području Varaždinske županije KLASA: 810-01/16-01/1 URBROJ: 2186/1-02/1-16-44 od 20. prosinca 2016.,
- Procjene rizika od katastrofa za Republiku Hrvatsku,
- Procjene ugroženosti stanovništva, materijalnih i kulturnih dobara i okoliša za Općinu Sveti Ilija, srpanj 2014.,
- Strateški razvojni plan Općine Sveti Ilija.

¹ Izvor podataka: Smjernice Varaždinske županije

² Odluka o postupku izrade procjene rizika od velikih nesreća za Općinu Sveti Ilija i osnivanju radne skupine za izradu procjene rizika od velikih nesreća za Općinu Sveti Ilija

³ Izvor podataka: Smjernice Varaždinske županije

1. OSNOVNE KARAKTERISTIKE PODRUČJA OPĆINE SVETI ILIJA

Prilikom opisivanja područja Općine Sveti Ilija navode se osnovne karakteristike i podaci:

- broj stanovništva,
- gustoća naseljenosti,
- proračun i ostali financijski pokazatelji,
- vrste i starost građevina te svi ostali podaci koji će se koristiti u analizi rizika kao što je navedeno u Prilogu I Smjernica Varaždinske županije.

Svi navedeni podaci po pojedinim poglavljima proizlaze uglavnom iz popisa stanovništva 2011. godine te razni statistički podaci preuzeti iz Procjene ugroženosti stanovništva od katastrofa i velikih nesreća te Strategije razvoja Općine Sveti Ilija.

1.1. GEOGRAFSKI POKAZATELJI

1.2. DRUŠTVENO-POLITIČKI POKAZATELJI

1.3. EKONOMSKO-POLITIČKI POKAZATELJI

1.4. PRIRODNO-KULTURNI POKAZATELJI

1.5. POVIJESNI POKAZATELJI

1.6. POKAZATELJI OPERATIVNE SPOSOBNOSTI

2. IDENTIFIKACIJA PRIJETNJI I RIZIKA

Identifikacija prijetnji jest početni korak u postupku izrade Procjene rizika. Prilikom identifikacije prijetnji određuje se:

- koje se sve prijetnje pojavljuju na području Općine Sveti Ilija
- prostor na kojem se pojavljuju i
- način na koji mogu štetno /negativno utjecati na okoliš.

2.1. POPIS IDENTIFICIRANIH PRIJETNJI I RIZIKA

Varaždinska županija u svojim Smjernicama napravila je popis identificiranih prijetnji i rizika koji mogu imati značajne utjecaje na područje Varaždinske županije pa tako i na Općinu Sveti Ilija. To su slijedeći rizici:

- Potres
- Poplava
- Ekstremne temperature
- Klizišta
- Snježni režim, poledica, ledena kiša, kišne oborine, tuča (vremenske nepogode)
- Industrijske nesreće
- Epidemiološke i sanitarne opasnosti
- Pojave zaraznih bolesti životinja
- Pojava bolesti biljnih poljoprivrednih proizvoda.

Iz navedeno popisa identificiranih prijetnji-registra rizika, koje je u smjernicama navela Varaždinska županija, Općina Sveti Ilija će obrađivati rizike koji spadaju u red **visokih i vrlo visokih rizika** a to su:

- Potres
- Poplava
- Ekstremne temperature
- Epidemije i pandemije

Od ostalih rizika (osim četiri - obavezna) za procjenu rizika Općine Sveti Ilija obrađivati će se

- Tehničko-tehnološke nesreće s opasnim tvarima
- Degradacija tla

Ostali rizici koji su inače prepoznati kao značajni u području Županije neće se obrađivati obzirom da se procjenjuje da ti rizici nemaju izražene ugroze toga tipa.

2.2. ODABRANI RIZICI I RAZLOZI ODABIRA

Na području Općine Sveti Ilija identificirano je 6 rizika koji predstavljaju potencijalnu ugrozu za stanovništvo, materijalna i kulturna dobra, biljni i životinjski svijet i dr.

- Potres
- Poplava
- Ekstremne temperature
- Epidemije i pandemije

- Tehničko-tehnološke nesreće s opasnim tvarima
- Degradacija tla

Rizike za područje Općine Sveti Ilija, temeljem Smjernica, odredila je radna skupina za izradu procjene rizika, kao prijetnju koja može uzrokovati štetu na materijalnim i kulturnim dobrima, okolišu i ugroziti život, zdravlje i sigurnost stanovnika Općine Sveti Ilija.

2.3. KARTE PRIJETNJI

Temeljem Smjernica Varaždinske županije, karte prijetnji za područje općina ili gradova se izrađuju u mjerilu 1: 25 000.

Mjerilo mora biti izabrano na način da prijetnje budu jasno vidljive i prepoznatljive u prostoru.

Prikaz se odnosi na rizike za koje je potrebno imati kartografski prikaz poput poplava ili tehničko-tehnološke nesreće, dok je za rizike poput epidemija i potresa nepotrebno izrađivati kartografski prikaz prijetnji, ali se iskazuju u kartama rizika ili će se navesti područje gdje se najčešće pojavljuju ili gdje mogu izazvati najveće posljedice⁴.

3. KRITERIJI ZA PROCJENU UTJECAJA PRIJETNJI NA KATEGORIJE DRUŠTVENIH VRIJEDNOSTI

Kriteriji za procjenjivanje štetnih utjecaja prijetnji na kategorije društvenih vrijednosti:

- Život i zdravlje ljudi,
- Gospodarstvo i
- Društvena stabilnost i politika

Zajednički su za sve rizike i propisani su u postotnim vrijednostima udjela u Proračunu Općine Sveti Ilija, te se isti ne mogu mijenjati. Jedinstveni su za sve županije i JLS na području Republike Hrvatske.

3.1. ŽIVOT I ZDRAVLJE LJUDI

3.2. GOSPODARSTVO

3.3. DRUŠTVENA STABILNOST I POLITIKA

4. VJEROJATNOST

Za svaki identificirani rizik vjerojatnost/frekvencija podijeljena je u **5 kategorija**. Vjerojatnost/frekvenciju potrebno je izračunati tijekom analize rizika kao i posljedice.

Tablica 1: Vjerojatnost/frekvencija

Kategorija	Posljedice	Vjerojatnost/Frekvencija		
		Kvalitativno	Vjerojatnost	Frekvencija
1	Neznatne	Iznimno mala	<1%	1 događaj u 100 godina i rjeđe
2	Malene	Mala	1-5%	1 događaj u 20 do 100 godina
3	Umjerene	Umjerena	5-50%	1 događaj u 2 do 20 godina
4	Značajne	Velika	51-98%	1 događaj u 1 do 2 godina
5	Katastrofalne	Iznimno velika	>98%	1 događaj godišnje ili češće

Izvor podataka: Smjernice Varaždinske županije

Za vrijednosti vjerojatnosti/frekvencije uzimati će se samo oni događaji čije posljedice za kategorije društvenih vrijednosti mogu biti opisani kategorijom 1, konkretno štete u gospodarstvu minimalno moraju iznositi 0,5% Proračuna Općine Sveti Ilija. Neće se uzimati u razmatranje vjerojatnost svakog potresa ili industrijskih nesreća bez ikakve materijalne štete već samo vjerojatnost onog događaja/prijetnje koja može uzrokovati štete sukladno propisanim kriterijima za svaku od kategorija društvenih vrijednosti.

5. OPIS SCENARIJA

Scenarij je u kontekstu procjenjivanja rizika, način predstavljanja rizika. Svrha scenarija je prikaz slike događaja i posljedica kakve mogu uzrokovati sve prirodne i tehničko-tehnološke prijetnje na području Općine Sveti Ilija.

⁴ Izvor podataka: Smjernice Varaždinske županije

- Prvo se odredi **vjerojatnost nekog događaja** kako bi se ista mogla prikazati u Matrici rizika.
- Kada stavimo u međusobni omjer posljedice na život i zdravlje ljudi, gospodarstvo te posljedice na društvenu stabilnost i politiku dobivamo **Matricu rizika** iz koje je vidljivo vrednovanje najgoreg mogućeg slučaja (▲) i alternativnog slučaja (▲)
- Pored toga, kada se odredi matrica rizika za pojedinu ugrozu vrši se i analiza ukupne spremnosti sustava civilne zaštite za područje Općine Sveti Ilija, odnosno **analiza spremnosti reagiranja operativnih snaga**.

5.1. POTRES

Uvod u rizik s nazivom scenarija

Temeljem podataka Seizmološke službe Republike Hrvatske u razdoblju od 1879 pa do 2008. godine, na području Općine Sveti Ilija bilo je 21 potres od čega 17 jačine I-V stupnja po MSK ljestvici i 3 potresa jačine VI stupnja po MSK ljestvici te 1 potres jačine VII stupnja po MSK ljestvici.⁵

Prema seizmološkoj karti Varaždinske županije za povratni period od 500 godina (MSK⁶), **područje Općine Svetog Ilije nalazi se u VII^o seizmičkoj zoni prema MSK ljestvici⁷.**

Vjerojatnost pojave rizika

Za svaki identificirani rizik vjerojatnost/frekvencija podijeljena je u **5 kategorija**.

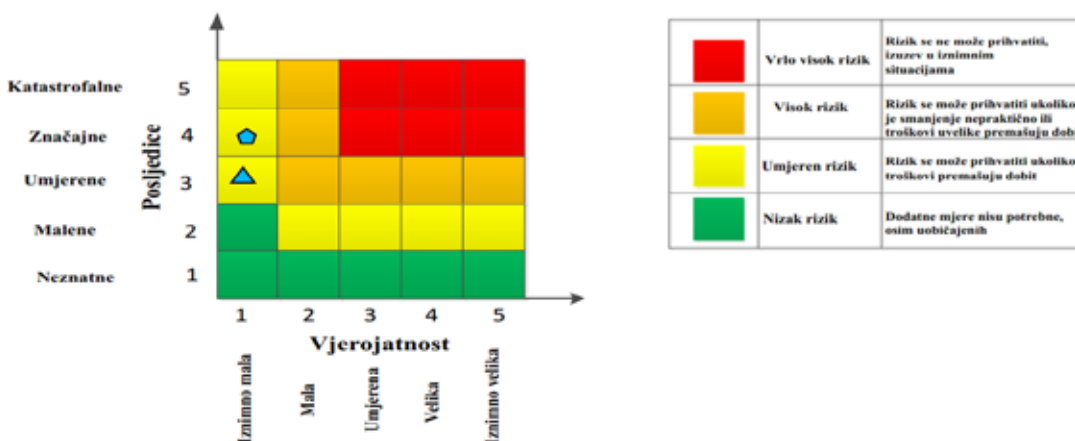
Tablica 2: Vjerojatnost/frekvencija

Kategorija	Posljedice	Vjerojatnost/Frekvencija			Ocjena vjerojatnosti
		Kvalitativno	Vjerojatnost	Frekvencija	
1	Neznatne	Iznimno mala	<1%	1 događaj u 100 godina i rjeđe	X
2	Malene	Mala	1-5%	1 događaj u 20 do 100 godina	
3	Umjerene	Umjerena	5-50%	1 događaj u 2 do 20 godina	
4	Značajne	Velika	51-98%	1 događaj u 1 do 2 godina	
5	Katastrofalne	Iznimno velika	>98%	1 događaj godišnje ili češće	

Iz navedenog vidljivo je da je vjerojatnost potresa od VII^o po MSK ljestvici »Iznimno mala« obzirom da se u proteklih 138 godina nije desio niti jedan potres te jačine a iz povratnog period od 500 godina Općina Sveti Ilija spada u VII^o.

Posljedice

Posljedice na život i zdravlje ljudi, gospodarstvo i društvenu stabilnost i politiku se stavljaju u međusobni omjer te se rezultat prikazuje u Matrici rizika, ovisno o vjerojatnosti pojave.



Iz Matrice rizika je vidljivo da su posljedice **značajne** (u najgoreg slučaju) no obzirom da je učestalost iznimno mala ovaj rizik spada u **umjeren rizik** (žuto).

⁵ Izvor podataka: Procjena ugroženosti Općine Sveti Ilija, srpanj 2014.

⁶ Medvedev-Sponheuer Karnik (MSK ili MSK-64) je ljestvica korištena za procjenu potres na temelju promatranih učinaka u području pojave potresa.

⁷ Izvor podataka Geofizički zavod-Seizmološka karta za povratni period od 500 godina.

Analiza na području reagiranja-potres

Procjena ukupne spremnosti sustava civilne zaštite za područje Općine Sveti Ilija u području reagiranja i aktivnosti koje su usmjerene na zaštitu svih kategorija društvene vrijednosti (život i zdravlje ljudi, gospodarstvo, društvena stabilnost i politika) koje su potencijalno izložene velikoj nesreći, ocjenjuje se sa visokom spremnošću.

Tablica 3: Zbirni pregled područja reagiranja operativnih snaga u potresu

		Spremnost odgovornih i upravljačkih kapaciteta	Spremnost operativnih kapaciteta	Stanje mobilnosti op. kapaciteta sustava CZ i stanje komunikacijskih kapaciteta	Sveukupno
Vrlo niska spremnost	4				
Niska spremnost	3				
Visoka spremnost	2	X	X	X	X
Vrlo visoka spremnost	1				

5.2. POPLAVA**Uvod u rizik s nazivom scenarija**

Prostor koji pokriva teritorij Općine Sveti Ilija pripada dvjema slivnim područjima, većim dijelom **slivu rijeke Bednje**, a manjim **Plitvice**.

U slivu rijeke Plitvice, gdje je glavni recipjent **potok Piškornica** s njenim manjim pritocima potocima: **Trdica, Korana, Doljan i Križanec**, s obzirom na zemljopisno -hidrološke prilike nema opasnosti od poplava.

Slivu rijeke Bednje u tom prostoru pripadaju: **potok Beletinec** s pritokom potokom Krušljevec te potok **Slugovina** i manji kanali Brodišće i Bužanić.

Vjerojatnost pojave rizika

Za svaki identificirani rizik vjerojatnost/frekvencija podijeljena je u **5 kategorija**.

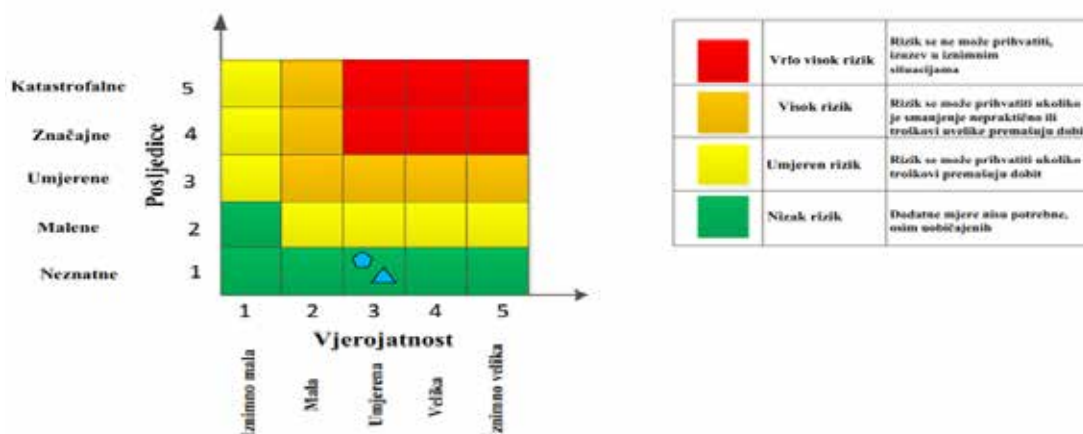
Tablica 4: Vjerojatnost/frekvencija

Kategorija	Posljedice	Vjerojatnost/Frekvencija			Ocjena vjerojatnosti
		Kvalitativno	Vjerojatnost	Frekvencija	
1	Neznatne	Iznimno mala	<1%	1 događaj u 100 godina i rjeđe	
2	Malene	Mala	1-5%	1 događaj u 20 do 100 godina	
3	Umjerene	Umjerena	5-50%	1 događaj u 2 do 20 godina	X
4	Značajne	Velika	51-98%	1 događaj u 1 do 2 godina	
5	Katastrofalne	Iznimno velika	>98%	1 događaj godišnje ili češće	

Iz navedenog vidljivo je da je vjerojatnost poplave »umjerena« obzirom da se kontinuirano vrši uređenje korita navedenih vodotoka, pogotovo na mjestima gdje je utvrđena mogućnost izlaska iz korita. Također kontinuirano se provodi čišćenje odvodnih kanala u cilju protočnosti uslijed prihvata oborinskih voda.

Posljedice

Posljedice na život i zdravlje ljudi, gospodarstvo i društvenu stabilnost i politiku se stavljaju u međusobni omjer te se rezultat prikazuje u Matrici rizika, ovisno o vjerojatnosti pojave



Iz Matrice rizika je vidljivo da je na području Općine Sveta Ilija vjerojatnost poplave »umjerena« sa **neznatnim** posljedicama u najgorem slučaju.

Analiza na području reagiranja -Poplava

Procjena ukupne spremnosti sustava civilne zaštite za područje Općine Sveta Ilija u području reagiranja i aktivnosti koje su usmjerene na zaštitu svih kategorija društvene vrijednosti (život i zdravlje ljudi, gospodarstvo, društvena stabilnost i politika) koje su potencijalno izložene velikoj nesreći, ocjenjuje se sa visokom spremnošću.

Tablica 5: Zbirni prikaz područja reagiranja operativnih snaga u slučaju poplava

	Spremnost odgovornih i upravljačkih kapaciteta	Spremnost operativnih kapaciteta	Stanje mobilnosti op. kapaciteta sustava CZ i stanje komunikacijskih kapaciteta	Sveukupno
Vrlo niska spremnost	4			
Niska spremnost	3			
Visoka spremnost	2	X	X	X
Vrlo visoka spremnost	1			

5.3. EKSTREMNE VREMENSKE POJAVE - EKSTREMNE TEMPERATURE

Uvod u rizik s nazivom scenarija

Toplinski valovi danas predstavljaju sve veću opasnost za stanovništvo, uzrokujući zdravstvene probleme i povećani broj smrtnih slučajeva te zbog toga predstavljaju javnozdravstveni problem. Globalno zatopljenje kao posljedica klimatskih promjena moglo bi povećati učestalost toplinskih valova na području Općine Sveta Ilija.

Toplinski valovi glavni su uzročnici toplinskih udara, odnosno stanja organizma koje karakterizira povišena tjelesna temperatura koja nastaje radi povećane tjelesne aktivnosti u uvjetima visoke temperature i vlage zraka. Posebno ugrožene skupine društva su mala djeca, kronični bolesnici, starije i nemoćne osobe, osobe koje rade na otvorenom prostoru (građevinski radnici, osobe zadužene za održavanje cesta i javnih površina i sl.). Nepovoljan učinak mogu uzrokovati toplinski valovi koji traju dulje vrijeme.

Vjerojatnost pojave rizika

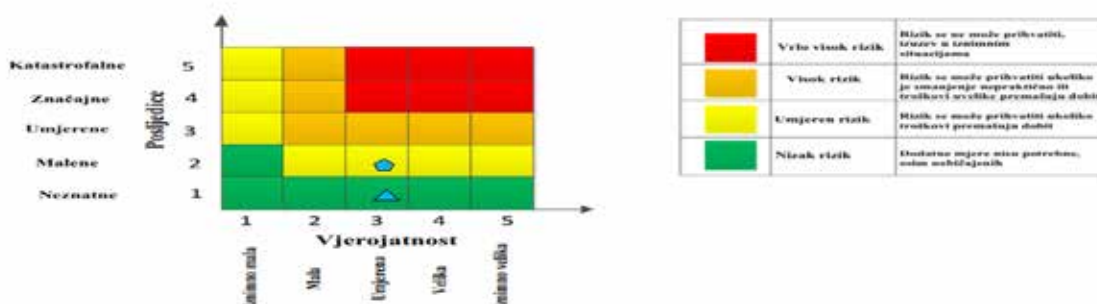
Tablica 6: Vjerojatnost/frekvencija

Kategorija	Posljedice	Vjerojatnost / Frekvencija			Ocjena vjerojatnosti
		Kvalitativno	Vjerojatnost	Frekvencija	
1	Neznatne	Iznimno mala	<1%	1 događaj u 100 godina i rjeđe	
2	Malene	Mala	1-5%	1 događaj u 20 do 100 godina	
3	Umjerene	Umjerena	5-50%	1 događaj u 2 do 20 godina	X
4	Značajne	Velika	51-98%	1 događaj u 1 do 2 godina	
5	Katastrofalne	Iznimno velika	>98%	1 događaj godišnje ili češće	

Iz navedenog vidljivo je da je vjerojatnost ekstremne temperature »umjerena«.

Posljedice

Posljedice na život i zdravlje ljudi, gospodarstvo i društvenu stabilnost i politiku se stavljaju u međusobni omjer te se rezultat prikazuje u **Matrici rizika, ovisno o vjerojatnosti pojave.**



Iz Matrice rizika je vidljivo da je vjerojatnost od ekstremno visokih temperatura na području Općine Sveti Ilija umjerena (u najgorem slučaju) sa **malenim** posljedicama.

Analiza na području reagiranja »ekstremno visokih temperatura«

Procjena ukupne spremnosti sustava civilne zaštite za područje Općine Sveti Ilija u području reagiranja i aktivnosti koje su usmjerene na zaštitu svih kategorija društvene vrijednosti (život i zdravlje ljudi, gospodarstvo, društvena stabilnost i politika) koje su potencijalno izložene velikoj nesreći, ocjenjuje se sa visokom spremnošću.

Tablica 7: Zbirni pregled područja reagiranja operativnih snaga u ekstremno visokih temperatura

	Spremnost odgovornih i upravljačkih kapaciteta	Spremnost operativnih kapaciteta	Stanje mobilnosti op. kapaciteta sustava CZ i stanje komunikacijskih kapaciteta	Sveukupno
Vrlo niska spremnost	4			
Niska spremnost	3			
Visoka spremnost	2	X	X	X
Vrlo visoka spremnost	1	X		

5.4. EPIDEMIJE I PANDEMIJE

Uvod u rizik s nazivom scenarija

Gripa ili influenca je zarazna bolest dišnog sustava uzrokovana virusom koji se prenosi kapljicama u zraku nastalim kašljanjem ili kihanjem zaražene osobe.

Virus gripe ili influence uzrokuje svake godine veći ili manji morbiditet uglavnom u zimskom periodu u oblike epidemije.

Pandemija je širenje neke bolesti na veliko područje koja uzrokuje velik broj oboljelih i veliki broj smrtnih slučajeva, prekid aktivnosti i ekonomske troškove

Vjerojatnost pojave rizika

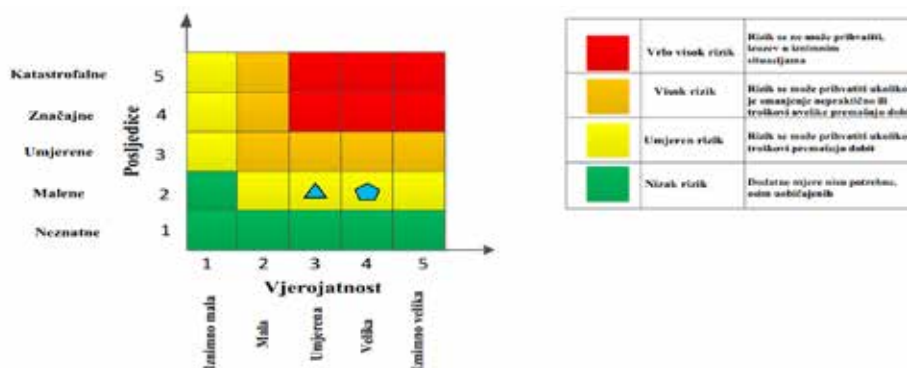
Tablica 8: Vjerojatnost/frekvencija

Kategorija	Posljedice	Vjerojatnost / Frekvencija			Ocjena vjerojatnosti
		Kvalitativno	Vjerojatnost	Frekvencija	
1	Neznatne	Iznimno mala	<1%	1 događaj u 100 godina i rjeđe	
2	Malene	Mala	1-5%	1 događaj u 20 do 100 godina	
3	Umjerene	Umjerena	5-50%	1 događaj u 2 do 20 godina	
4	Značajne	Velika	51-98%	1 događaj u 1 do 2 godina	X
5	Katastrofalne	Iznimno velika	>98%	1 događaj godišnje ili češće	

Iz navedenog vidljivo je da je vjerojatnost epidemije i pandemije »velika«.

Posljedice

Posljedice na život i zdravlje ljudi, gospodarstvo i društvenu stabilnost i politiku se stavljaju u međusobni omjer te se rezultat prikazuje u **Matrici rizika, ovisno o vjerojatnosti pojave.**



Iz Matrice rizika je vidljivo da su posljedice epidemija i pandemija na području Općine Sveti Ilija **malene** (u najgorem slučaju) ali sa velikom vjerojatnošću pojavljivanja.

Analiza područja reagiranja »epidemija i pandemija«

Procjena ukupne spremnosti sustava civilne zaštite za područje Općine Sveti Ilija u području reagiranja ocjenjuje se sa visokom spremnošću.

Tablica 9: Zbirni pregled područja reagiranja operativnih snaga u slučaju epidemija i pandemija

	Spremnost odgovornih i upravljačkih kapaciteta	Spremnost operativnih kapaciteta	Stanje mobilnosti op. kapaciteta sustava CZ i stanje komunikacijskih kapaciteta	Sveukupno
Vrlo niska spremnost	4			
Niska spremnost	3			
Visoka spremnost	2	X	X	X
Vrlo visoka spremnost	1			

5.5. TEHNIČKO-TEHNOLOŠKE NESREĆE S OPASNIM TVARIMA

Uvod u rizik s nazivom scenarija

Na području Općine Sveti Ilija nalazi se jedan pravni subjekt koji posjeduje i distribuira opasne tvari:

- INA BP Varaždin Breg

Nesreća koja se u tom subjektu može dogoditi zbog raznih razloga, može imati izražene posljedice s određenim brojem mrtvih i ranjenih ljudi te uništavanjem materijalnih dobara i zagađivanjem okoliša.

Vjerojatnost pojave rizika

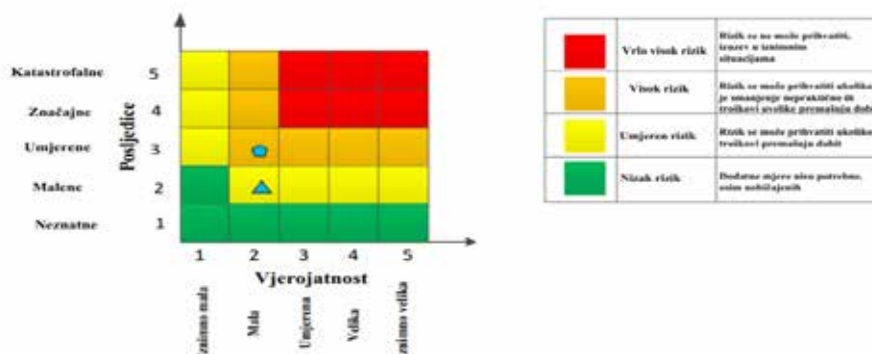
Tablica 10: Vjerojatnost/frekvencija

Kategorija	Posljedice	Vjerojatnost/Frekvencija			Ocjena vjerojatnosti
		Kvalitativno	Vjerojatnost	Frekvencija	
1	Neznatne	Iznimno mala	<1%	1 događaj u 100 godina i rjeđe	
2	Malene	Mala	1-5%	1 događaj u 20 do 100 godina	X
3	Umjerene	Umjerena	5-50%	1 događaj u 2 do 20 godina	
4	Značajne	Velika	51-98%	1 događaj u 1 do 2 godina	
5	Katastrofalne	Iznimno velika	>98%	1 događaj godišnje ili češće	

Iz navedenog vidljivo je da je vjerojatnost tehničko-tehnološke katastrofe »mala«, sa malim posljedicama u slučaju događaja.

Posljedice

Posljedice na život i zdravlje ljudi, gospodarstvo i društvenu stabilnost i politiku se stavljaju u međusobni omjer te se rezultat prikazuje u **Matrici rizika, ovisno o vjerojatnosti pojave.**



Iz Matrice rizika je vidljivo da su posljedice tehničko-tehnološke katastrofe na području Općine Sveti Ilija **umjerene** uz malu vjerojatnost pojavljivanja (u najgorem slučaju).

Analiza područja reagiranja »tehničko-tehnološke katastrofe«

Procjena ukupne spremnosti sustava civilne zaštite za područje Općine Sveti Ilija u području reagiranja i aktivnosti koje su usmjerene na zaštitu svih kategorija društvene vrijednosti (život i zdravlje ljudi, gospodarstvo, društvena stabilnost i politika) koje su potencijalno izložene velikoj nesreći, ocjenjuje se sa **visokom spremnošću**.

Tablica 11: Zbirni pregled područja reagiranja operativnih snaga u slučaju tehničko-tehnološke katastrofe:

	Spremnost odgovornih i upravljačkih kapaciteta	Spremnost operativnih kapaciteta	Stanje mobilnosti op. kapaciteta sustava CZ i stanje komunikacijskih kapaciteta	Sveukupno
Vrlo niska spremnost	4			
Niska spremnost	3			
Visoka spremnost	2	X	X	X
Vrlo visoka spremnost	1			

5.6. DEGRADACIJA TLA

Uvod u rizik s nazivom scenarija

Na području Općine postoji određeni broj klizišta čije aktiviranje može ugroziti stanovništvo i imovinu u ugroženim područjima. Nastaju uslijed ljudskog djelovanja na nestabilnim područjima, ili djelovanjem prirodnih uzroka (potres, bujice, obilne padaline i sl.).

Na području Općine Sveti Ilija trenutno je aktivno nekoliko klizišta u vikend naseljima Seketin i Beletinec.

Vjerojatnost pojave rizika

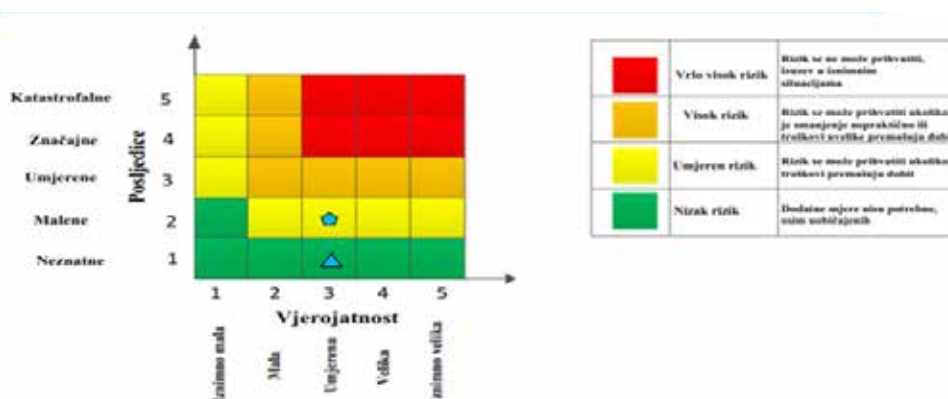
Tablica 12: Vjerojatnost/frekvencija

Kategorija	Posljedice	Vjerojatnost/Frekvencija			Ocjena vjerojatnosti
		Kvalitativno	Vjerojatnost	Frekvencija	
1	Neznatne	Iznimno mala	<1%	1 događaj u 100 godina i rjeđe	
2	Malene	Mala	1-5%	1 događaj u 20 do 100 godina	
3	Umjerene	Umjerena	5-50%	1 događaj u 2 do 20 godina	X
4	Značajne	Velika	51-98%	1 događaj u 1 do 2 godina	
5	Katastrofalne	Iznimno velika	>98%	1 događaj godišnje ili češće	

Iz navedenog vidljivo je da je vjerojatnost degradacije tla »**umjerena**«.

Posljedice

Posljedice na život i zdravlje ljudi, gospodarstvo i društvenu stabilnost i politiku se stavljaju u međusobni omjer te se rezultat prikazuje u **Matrici rizika, ovisno o vjerojatnosti pojave**.



Iz Matrice rizika je vidljivo da su posljedice degradacije tla na području Općine Sveti Ilija **malene** uz umjerenu vjerojatnost pojavljivanja (u najgorem slučaju).

Analiza područja reagiranja »tehničko-tehnološke katastrofe«

Procjena ukupne spremnosti sustava civilne zaštite za područje Općine Sveti Ilija u području reagiranja i aktivnosti koje su usmjerene na zaštitu svih kategorija društvene vrijednosti (život i zdravlje ljudi, gospodarstvo, društvena stabilnost i politika) koje su potencijalno izložene velikoj nesreći, ocjenjuje se sa Vrlo visokom spremnošću.

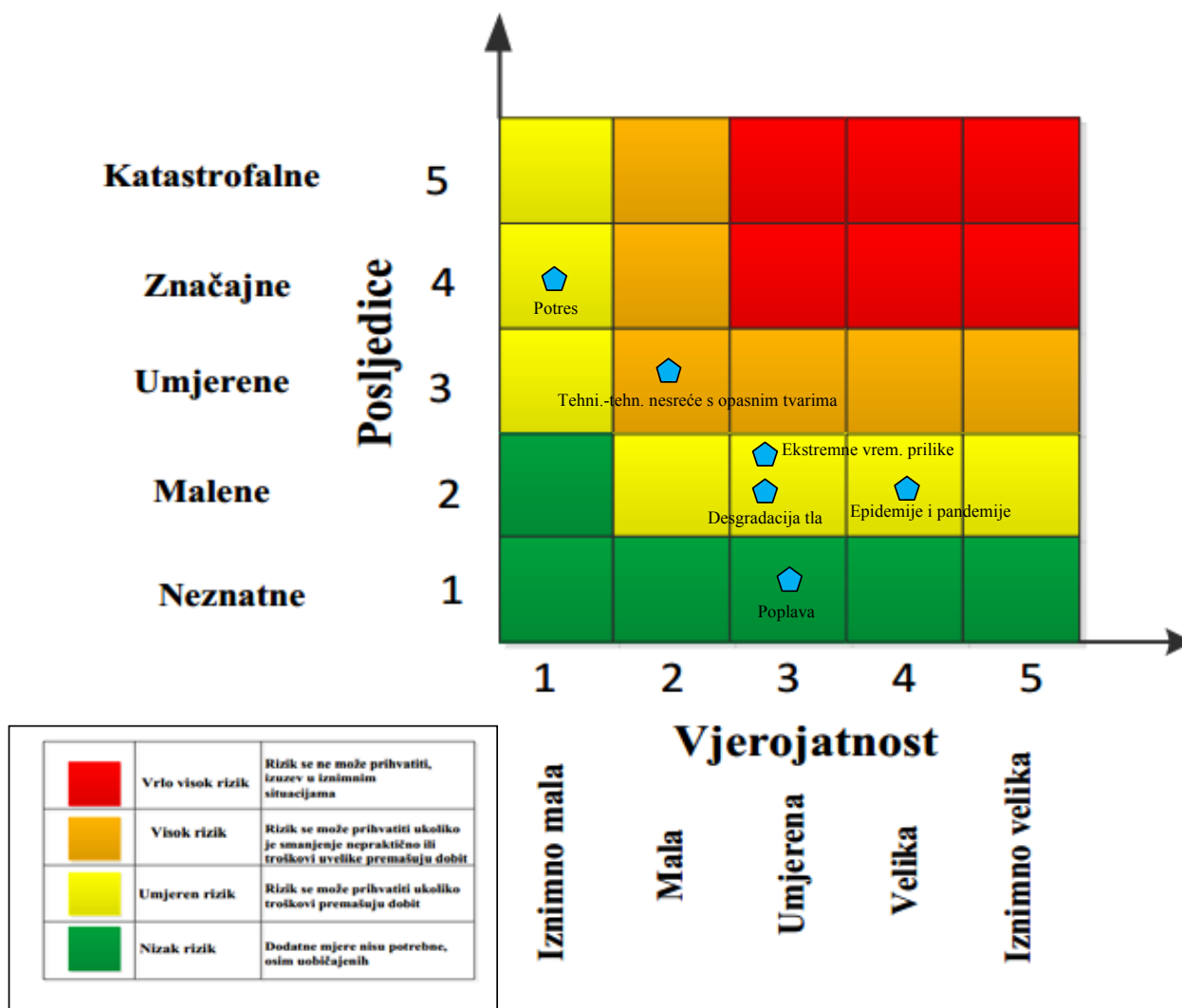
Tablica 13: Zbirni pregled područja reagiranja operativnih snaga u slučaju degradacije tla:

	Spremnost odgovornih i upravljačkih kapaciteta	Spremnost operativnih kapaciteta	Stanje mobilnosti op. kapaciteta sustava CZ i stanje komunikacijskih kapaciteta	Sveukupno
Vrlo niska spremnost	4			
Niska spremnost	3			
Visoka spremnost	2	X		
Vrlo visoka spremnost	1	X	X	X

6. MATRICE RIZIKA S USPOREĐENIM RIZICIMA

Završetkom procesa izrade procjena jednostavnih i složenog rizika te obrade svih scenarija i izražavanja rezultata dobivena je mogućnost usporedbe rezultata i njihovog iskazivanja u zajedničkim matricama.

Analizirani rizici (scenariji) za Općinu Sveti Ilija prikazani u odvojenim matricama uspoređuju se u zajedničkoj matrici koja se kasnije koristi tijekom vrednovanja i prioritizacije rizika. Međusobno se uspoređuju događaji s najgorim mogućim posljedicama.



7. ANALIZA SUSTAVA CIVILNE ZAŠTITE

7.1. ANALIZA SUSTAVA CIVILNE ZAŠTITE-PODRUČJE PREVENTIVE

Tablica u nastavku prikazuje analizu sustava civilne zaštite u području preventive gdje se vizualno uočavaju pojedina problematična područja sustava preventive.

Tablica 14: Analiza sustava civilne zaštite-područje preventive

PODRUČJE PREVENTIVE	Vrlo niska spremnost	Niska spremnost	Visoka spremnost	Vrlo visoka spremnost
	4	3	2	1
Usvojenost strategija, normativne uređenosti te izrađenost procjena i planova od značaja za sustav civilne zaštite				X
Sustavi ranog upozoravanja i suradnja sa susjednim jedinicama lokalne i područne (regionalne) samouprave			X	
Stanje svijesti pojedinaca, pripadnika ranjivih skupina, upravljačkih i odgovornih tijela		X		
Ocjena stanja prostornog planiranja, izrade prostornih i urbanističkih planova razvoja, planskog korištenja zemljišta			X	
Ocjena fiskalne situacije i njezine perspektive			X	
Baze podataka		X		
Područje preventive-zbirno			X	

Izvor podataka: Općina Sveti Ilija

7.2. ANALIZA SUSTAVA CIVILNE ZAŠTITE - PODRUČJE REAGIRANJA

Tablica u nastavku prikazuje analizu sustava civilne zaštite u području reagiranja gdje se vizualno uočavaju pojedina problematična područja sustava reagiranja.

Tablica 15: Analiza sustava civilne zaštite-područje reagiranja

PODRUČJE REAGIRANJA	Vrlo niska spremnost	Niska spremnost	Visoka spremnost	Vrlo visoka spremnost
	4	3	2	1
Spremnost odgovornih i upravljačkih kapaciteta			X	
Spremnost operativnih kapaciteta			X	
Stanje mobilnosti operativnih kapaciteta sustava civilne zaštite i stanje komunikacijskih kapaciteta			X	
Područje reagiranja-zbirno			X	

Izvor podataka: Općina Sveti Ilija

Tablica 16: Analiza sustava civilne zaštite

	Vrlo niska spremnost	Niska spremnost	Visoka spremnost	Vrlo visoka spremnost
	4	3	2	1
PODRUČJE PREVENTIVE			X	
PODRUČJE REAGIRANJA			X	
SUSTAV CIVILNE ZAŠTITE-zbirno			X	

Izvor podataka: Općina Sveti Ilija

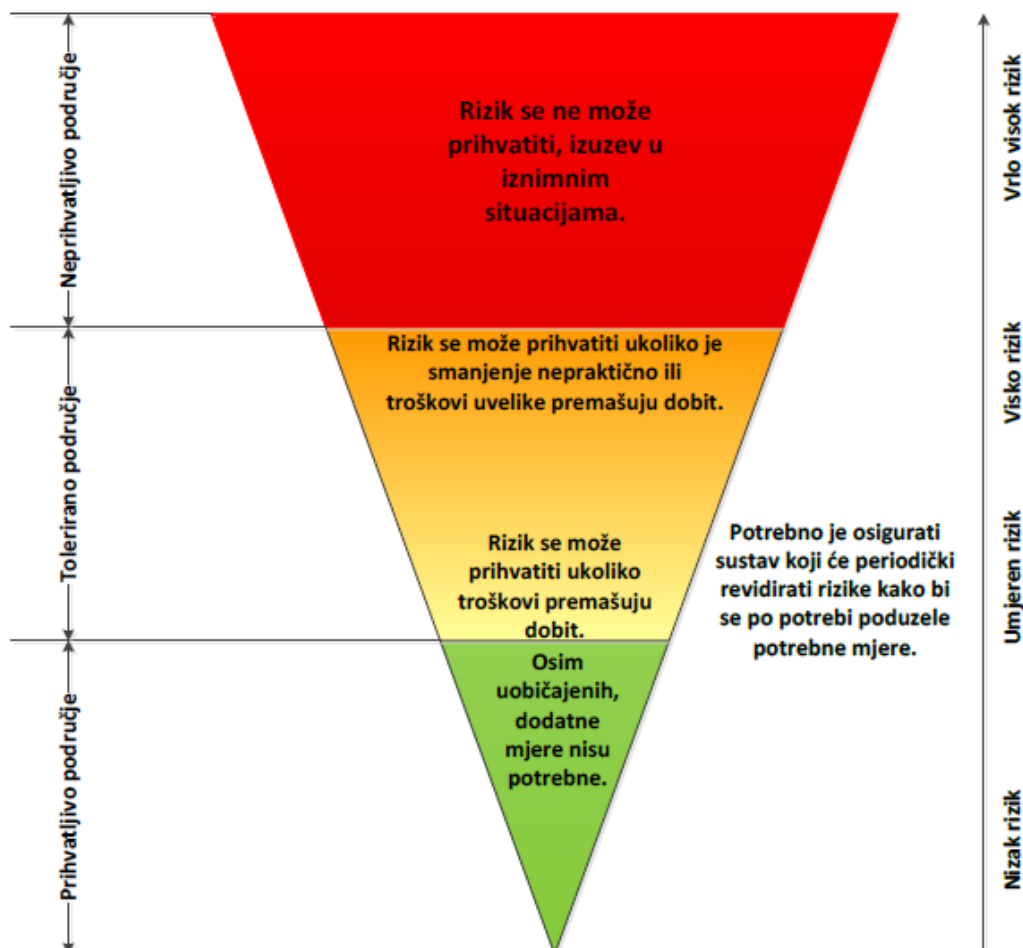
8. VREDNOVANJE RIZIKA

Vrednovanje rizika posljednji je od koraka u procesu procjene rizika te predstavlja osnovu za odabir mjera obrade rizika odnosno vodi prema izradi javnih politika za smanjenje rizika od velikih nesreća.

Vrednovanje rizika je proces uspoređivanja rezultata analize rizika s kriterijima i provodi se uz primjenu ALARP načela (As Low As Reasonably Practicable - što niže, a da je razumno moguće).

Rizici se razvrstavaju u tri razreda:

- **Prihvatljive:** Prihvatljivi su svi niski, za koje uz uobičajene nije potrebno planirati poduzimanje dodatnih mjera.
- **Tolerirane:** Tolerirani rizici su svi:
 - Umjereni koji se mogu prihvatiti iz razloga što troškovi smanjenja rizika premašuju korist/dobit,
 - Visoki koji se mogu prihvatiti iz razloga što je njihovo umanjivanje nepraktično ili troškovi uvelike premašuju korist/dobit.
- **Neprihvatljive:** Neprihvatljivi rizici su svi vrlo visoki koji se ne mogu prihvatiti, izuzev u iznimnim situacijama.



Slika 1. - ALARP načela

Izvor podataka: Smjernice Varaždinske županije

Vrednovanje je izvršeno na način da su rezultati procjene rizika, dobiveni za svaki od obrađenih rizika, za svaki od scenarija (najvjerojatniji događaj i najgori mogući događaj) **zbrojeni**.⁸

Svrha vrednovanja rizika je priprema podloge za odlučivanje o važnosti pojedinih rizika, odnosno da li će se određeni rizik prihvatiti ili će se poduzimati određene mjere kako bi se rizik umanjio.

U procesu odlučivanja o važnosti pojedinih rizika koristila se analiza rizika i scenariji koji su sastavni dio Procjene rizika od velikih nesreća za Općinu Sveti Ilija.

Kod vrednovanja treba sukladno slici podijeliti rizike u tri područja i unijeti ih u tablicu rizika s tim da vrlo visok rizik spada sigurno u neprihvatljivo područje, a nizak rizik u prihvatljivo. Mogućnost smanjenja rizika očituje se iz opisa scenarija i same analize. Polje vrednovanja potrebno je označiti sljedećim bojama:

- crveno - neprihvatljivi rizici (zbroj 7, 8 i 9)
- narančasto i žuto - tolerantni rizici (zbroj 4, 5 i 6)
- zeleno - prihvatljivi rizici (zbroj 1, 2 i 3)

⁸ Izvor podataka: Procjena rizika RH, str. 441

Vrednovanje provodi Povjerenstvo za izradu Procjene rizika. Pri tome treba izraditi tablični pregled po različitim scenarijima prijetnji velikom nesrećom i unijeti brojčanu vrijednost izračunatih rizika za vjerojatne scenarije i s najgorim posljedicama u sljedeću tablicu:

Scenarij	Vrednovanje rizika			Ocjena prihvatljivosti
	Najvjerojatniji	Najgori	Ocjena prihvatljivosti	
Potres	3	4	7	Neprihvatljivi rizik
Poplava	1	1	2	Prihvatljivi rizik
Ekstremne vremenske pojave - visoke temperature	1	2	3	Prihvatljivi rizik
Epidemije i pandemije	2	2	4	Tolerirani rizik
Tehničko-tehnološke nesreće s opasnim tvarima	2	3	5	Tolerirani rizik
Degradacija tla	1	2	3	Prihvatljivi rizik

Prema gornjoj tabeli za Općinu Sveti Ilija su:

Neprihvatljivi rizici:

- Potres

Tolerirani rizici:

- Epidemije i pandemije
- Tehničko-tehnološke nesreće s opasnim tvarima

Prihvatljivi rizici:

- Poplava
- Ekstremne vremenske pojave-visoke temperature
- Degradacija tla

ZAKLJUČAK:

Iz tablica u poglavlju 7. vidljivo je da je stanje sustava CZ iz područja preventive i područja reagiranja ocijenjena kao »**Visoka spremnost**«.

No analizirajući pojedine dijelove sustava CZ uočava se da su određene snage ocijenjene pretežno »nisko« i »vrlo nisko«. To se posebno odnosi na postrojbe CZ koje u proteklih 10 godina nisu zaživjele na terenu te uglavnom nisu upotrebljive za složene zadaće pojedinih ugroza.

S druge strane, gotove snage kao što su Vatrogasci, HGSS i Crveni križ kontinuirano se opremaju i osposobljavaju za izvršenje zahtjevnih i složenih zadaća u raznim oblicima ugroza koje prijete građanima u određenoj sredini pa tako i na području Općine Sveti Ilija.

Stoga je zaključak povjerenstva koji proizlazi iz činjeničnog stanja na terenu i mogućnosti korištenja određenih snaga na terenu, **da se nastavi sa daljnjim opremanjem i usavršavanjem gotovih snaga koje djeluju na području Općine Sveti Ilija (prije svega VZO i pripadajućih DVD-a , HGSS-stanica Varaždin i Crveni križ Varaždin).**

Postrojbe CZ, obzirom da do sada nisu zaživjele na terenu, a opremljenost, obučenosť i uvježbanost istih je zanemariva **neće se ubuduće razvijati**, već će Općina Sveti Ilija svoje obaveze u funkcioniranju sustava CZ na području općine vršiti prvenstveno gotovim snagama i pravnim osobama od interesa za sustav CZ.

Povjerenici CZ i koordinatori na terenu biti će ispomoć gotovim snagama na terenu i obavljat će zadaće predviđene zakonom o sustavu CZ.

Temeljem ovog mišljenja radne skupine izvršit će se rasformiranje postojeće postrojbe civilne zaštite, a ljudstvo, sredstva i oprema preraspodjelit će se gotovim snagama ili uključiti za potrebe imenovanja Povjerenika civilne zaštite sukladno zakonu o sustavu CZ.

Temeljem čl. 26. st. 2. Pravilnika o mobilizaciji, uvjetima i načinu rada operativnih snaga sustava civilne zaštite (»Narodne novine«, broj 69/16), **Načelnik stožera CZ će u suradnji sa operativnim snagama civilne zaštite, u Planu djelovanja civilne zaštite utvrditi popis potencijalnih koordinatora na lokaciji.**

49.

Na temelju raspisanog natječaja LAG-A SJEVERO-ZAPAD Podmjera 19.2. »Provedba operacija unutar CLLD strategije« za TIP OPERACIJE 7.4. Ulaganja u pokretanje, poboljšanje ili proširenje lokalnih temeljnih usluga za ruralno stanovništvo, uključujući slobodno vrijeme i kulturne aktivnosti te povezanu infrastrukturu i članka 30. Statuta Općine Sveti Ilija (»Službeni vjesnik Varaždinske županije«, broj 5/18), Općinsko vijeće Općine Sveti Ilija na svojoj 12. sjednici održanoj dana 11. prosinca 2018. godine donosi sljedeću

O D L U K U**o davanju suglasnosti za provedbu
ulaganja za projekt
REKONSTRUKCIJA POSTOJEĆEG
DIJELA GROBLJA U ŽIGROVCU****Članak 1.**

Općinsko vijeće Općine Sveti Ilija donosi Odluku o davanju suglasnosti za provedbu ulaganja na području Općine Sveti Ilija unutar TIP-a OPERACIJE 7.4. Ulaganja u pokretanje, poboljšanje ili proširenje lokalnih temeljnih usluga za ruralno stanovništvo, uključujući slobodno vrijeme i kulturne aktivnosti te povezanu infrastrukturu za projekt »REKONSTRUKCIJA POSTOJEĆEG DIJELA GROBLJA U ŽIGROVCU«.

Članak 2.

Prilog ovoj Odluci je dokument Opis projekta koji čini sastavni dio ove Odluke, a dokument sadrži podatke o:

Prilog Odluci:

- 1.) Prilog III. - Uz suglasnost predstavničkog tijela jedinice lokalne samouprave za provedbu ulaganja (KLASA: 360-01/18-03/01-12, URBROJ: 2186/08-18-01) unutar tipa operacije 7.4. ulaganje u pokretanje, poboljšanje ili proširenje lokalnih temeljnih usluga za ruralno stanovništvo, uključujući slobodno vrijeme i kulturne aktivnosti te povezanu infrastrukturu LRS LAG-a Sjeverozapad.

Prilog III.

**UZ SUGLASNOST PREDSTAVNIČKOG TIJELA JEDINICE LOKALNE SAMOUPRAVE ZA PROVEDBU
ULAGANJA (KLASA: 360-01/18-03/01-12 URBROJ: 2186/08-18-01) UNUTAR TIPA OPERACIJE
7.4. ULAGANJE U POKRETANJE, POBOLJŠANJE ILI PROŠIRENJE LOKALNIH TEMELJNIH
USLUGA ZA RURALNO STANOVNIŠTVO, UKLJUČUJUĆI SLOBODNO VRIJEME I KULTURNE
AKTIVNOSTI TE POVEZANU INFRASTRUKTURU LRS LAG-a SJEVEROZAPAD****OPIS PROJEKTA****1. NAZIV PROJEKTA**

Rekonstrukcija postojećeg dijela groblja u Žigrovcu

2. NOSITELJ PROJEKTA**2.1. NAZIV NOSITELJA PROJEKTA**

Općina Sveti Ilija

2.2. PRAVNI STATUS NOSITELJA PROJEKTA

Jedinica lokalne samouprave

- nazivu projekta,
- nositelju projekta,
- opisu projekta,
- društvenoj opravdanosti projekta,
- financijskim kapacitetima nositelja projekta,
- ljudskim kapacitetima nositelja projekta,
- načinu održavanja i upravljanja projektom,
- ostvarivanju neto prihoda,
- usklađenosti projekta s lokalnom razvojnom strategijom odabranog LAG-a i
- izjavu nositelja projekta o dostupnosti ulaganja lokalnom stanovništvu i različitim interesnim skupinama.

Članak 3.

Odluka Općinskog vijeća Općine Sveti Ilija o davanju suglasnosti za provedbu ulaganja za projekt »REKONSTRUKCIJA POSTOJEĆEG DIJELA GROBLJA U ŽIGROVCU«, stupa na snagu prvog dana od dana objave u »Službenom vjesniku Varaždinske županije«.

KLASA: 360-01/18-03/01-12

URBROJ: 2186/08-18-01

Sveti Ilija, 11. prosinca 2018.

**Predsjednik Općinskog vijeća
Zdravko Ostroški, dipl. ing., v.r.**

2.3. ADRESA NOSITELJA PROJEKTA

Trg Josipa Godrijana 2, 42 214 Sveti Ilija

2.4. OSOBA OVLAŠTENA ZA ZASTUPANJE

Marin Bosilj, načelnik

2.5. KONTAKT

042 734 550, 098 284 195, opcina.sveti.ilija@gmail.com

3. OPIS PROJEKTA**3.1. PODMJERA I TIP OPERACIJE ZA KOJI SE PROJEKT PRIJAVLJUJE****3.1.1. PODMJERA**

Podmjera 19.2. »Provedba operacija unutar CLLD strategije.«

3.1.2. TIP OPERACIJE

Tip operacije 7.4. »Ulaganje u pokretanje, poboljšanje ili proširenje lokalnih temeljnih usluga za ruralno stanovništvo, uključujući slobodno vrijeme i kulturne aktivnosti te povezanu infrastrukturu.«

3.2. MJESTO PROVEDBE**3.2.1. ŽUPANIJA**

Varaždinska županija

3.2.2. GRAD/OPĆINA

Općina Sveti Ilija

3.2.3. NASELJE/NASELJA

Žigrovec

3.3. CILJEVI PROJEKTA

Cilj projekta je rekonstrukcijom postojećeg dijela groblja u Žigrovcu poboljšati životne uvjete u ruralnim sredinama, doprinijeti atraktivnosti sela i njegovom razvojnom potencijalu za druge aktivnosti, te doprinijeti poticanju rasta i društveno-ekonomske održivosti kroz potporu ulaganjima u poboljšanje lokalnih temeljnih usluga za ruralno stanovništvo, uključujući slobodno vrijeme i kulturu te pripadajuću infrastrukturu.

3.4. OČEKIVANI REZULTATI PROJEKTA**3.4.1. Očekivani rezultati i mjerljivi indikatori**

Projekt rekonstrukcije postojećeg dijela groblja sastoji se od:

- asfaltiranja postojećeg platoa ispred grobne kuće (mrtvačnice),
- opločenja postojećih pješačkih staza na groblju (Dionica 1 do Dionice 6).

Predviđeno je asfaltiranje postojećeg platoa ispred grobne kuće površine 500 m² i opločenje postojećih glavnih i sporednih pješačkih staza na groblju dužine 381,39 m (Dionice 1-6).

3.4.2. Stvaranje novih radnih mjesta

Pridonosi li projekt stvaranju novih radnih mjesta?

DA / (NE)

Ako je odgovor »DA«:

a) opisati na koji način projekt doprinosi stvaranju novih radnih mjesta

NP

3.5. TRAJANJE PROVEDBE PROJEKTA

Očekivano trajanje projekta je 9 mjeseci nakon dobivanja odluke o prihvatljivosti projekta odnosno do 31.12.2019.

3.6. GLAVNE AKTIVNOSTI

Projekt rekonstrukcije postojećeg dijela groblja sastoji se od:

- asfaltiranja postojećeg platoa ispred grobne kuće (mrtvačnice),
- opločenja postojećih pješačkih staza na groblju (Dionica 1 do Dionice 6).

Predviđeno je asfaltiranje postojećeg platoa ispred grobne kuće površine 500 m² i opločenje postojećih glavnih i sporednih pješačkih staza na groblju dužine 381,39 m (Dionice 1-6).

Konstrukciju platoa kod grobne kuće (mrtvačnice) čini tamponski sloj od kvalitetnog šljunka granulacije 0/63 mm debljine 30 cm, te se završno ugrađuje nosivo - habajući sloj asfalta debljine 6 cm od bitumenizirane kamene sitneži 0/16 mm.

Za konstrukciju pješačkih staza na groblju predviđen je tamponski sloj od kvalitetnog šljunka granulacije 0/63 mm debljine 30 cm, podložni pijesak granulacije 0/4 mm debljine 3-5 cm, te završno betonski opločnici debljine 6 cm dimenzija 20x20 cm ili slični.

Projektirane glavne pješačke staze su širine 2,0 m, dok su sporedne staze širine 1,0-1,5 m, ovisno o raspoloživom prostoru između grobnica. Poprečni presjek staza iznosi 2,5%, te su s vanjske strane obrubljene malim rubnjakom 8/20 cm. Predmetni zahvat izvodi se na katastarskim česticama broj: 869, 870/1, 870/2, sve k.o. Sveti Ilija.

3.7. PRIPREMNE PROVEDENE AKTIVNOSTI

Izrađen je Glavni projekt, geodetski elaborat

3.8. UKUPNA VRIJEDNOST PROJEKTA

Ukupna vrijednost projekta: 395.491,78 kuna

3.9. ZAPOČETE AKTIVNOSTI GRAĐENJA

Aktivnosti građenja nisu započele.

4. DRUŠTVENA OPRAVDANOST PROJEKTA

4.1. CILJANE SKUPINE I KRAJNJI KORISNICI

Službenici i namještenici Općine koji su uključeni u provedbu projekta. Samom provedbom projekta povećati će razinu znanja i kompetencije u provedbi EU projekata. Nakon provedenog projekta i usvojenih znanja lakše će kasnije samostalno aplicirati i provoditi buduće projekte financirane iz EU izvora.

Lokalno stanovništvo bez obzira na spolno, rodno, rasno, etničko, nacionalno, vjersko i političko određenje ili uvjerenje ili na dobno, obrazovno, invalidsko, imovinsko, socijalno te drugu društvenu pripadnost, osobinu ili položaj, pri tome uvažavajući moralna uvjerenja i svjetonazore svih korisnika.

4.2. DRUŠTVENA OPRAVDANOST PROJEKTA SUKLADNO CILJEVIMA PROJEKTA

Rekonstrukciji postojećeg dijela groblja u Žigrovcu pristupilo se zbog poboljšanja životnih uvjeta u ruralnim sredinama, doprinosu atraktivnosti sela i njegovom razvojnom potencijalu za druge aktivnosti, te poticanju rasta i društveno-ekonomske održivosti kroz potporu ulaganjima u poboljšanje lokalnih temeljnih usluga za ruralno stanovništvo, uključujući slobodno vrijeme i kulturu, te pripadajuću infrastrukturu.

5. FINACIJSKI KAPACITET NOSITELJA PROJEKTA

PLANIRANI IZVORI SREDSTAVA ZA PROVEDBU PROJEKTA/OPERACIJE

Prijava projekta je krajem 2018. godine iako su sredstva osigurana u Proračunu za 2018. ista će se osigurati i u Proračunu za 2019. godinu. Kada se planira i započeti sa provedbom projekta kao i sam završetak projekta krajem 2019. godine.

GODINA	IZVRŠENJE
2018.	37.625,00 kuna
	PLAN IZVRŠENJA
2019.	357.866,78 kuna
Ukupna vrijednost projekta	395.491,78 kuna

6. LJUDSKI KAPACITETI NOSITELJA PROJEKTA

Tim za provedbu planiranog projekta uz načelnika Marina Bosilja u projektu će sudjelovati Ivana Koščak - voditelj projekta, viši referent jedinstvenog upravnog odjela Općine Sveti Ilija, biti će zadužena za organizaciju aktivnosti, izradu izvještaja, vremensko i financijsko praćenje projekta te upravljanje rizicima. Obaveza će joj biti i sudjelovanje u svim ostalim aktivnostima nužnima za izvršenje zadataka koji će osigurati postizanje

ciljeva projekta. Isto tako, kao voditelj projekta biti će zadužena za izradu natječajne dokumentacije i provedbu postupka nabave za predmetni projekt (posjeduje važeći Certifikat u području javne nabave).

Financijski stručnjak: Liljana Jurak, voditelj poslova financija i računovodstva Jedinog jedinog upravnog odjela Općine Sveti Ilija bit će odgovorna za pružanje stručne pomoći voditelju projekta u vezi s organizacijom aktivnosti, izradom izvještaja, vremenskim i financijskim praćenjem projekta, kao i upravljanjem rizicima. Nadalje, financijski stručnjak će voditelju projekta pružati administrativnu potporu prilikom organizacije nabave za potrebe projekta (posjeduje važeći Certifikat u području javne nabave) te za administriranje svih ostalih aktivnosti i zadataka kojima će se osigurati postizanje projektnih ciljeva. U planu je osnivanje vlastitog pogona kako bi se zadovoljili zakonski propisi.

Primjeri nekih realiziranih projekata:

ADAPTACIJA DRUŠTVENOG DOMA BELETINEC:

Projektna dokumentacija: 25.000,00 kuna sa PDV-om

Ukupna vrijednost izvedenih radova po okončanoj situaciji: 1.577.816,26 kuna sa PDV-om

Usluge stručnog nadzora 28.125,00 kuna sa PDV-om

UKUPNO: 1.630.941,26 kuna

MINISTARSTVO REGIONALNOG RAZVOJA I FONDOVA EUROPSKE UNIJE: 428.000,00 kuna

OPĆINA SVETI ILIJA: 1.202.941,26 kuna

MODERNIZACIJA I REKONSTRUKCIJA NERAZVRSTANIH CESTA:

Ukupna vrijednost izvedenih radova po okončanoj situaciji: 1.137.683,14 kuna sa PDV-om

Usluge stručnog nadzora 14.700,00 kuna

UKUPNO: 1.152.383,14 kuna

MINISTARSTVO REGIONALNOG RAZVOJA I FONDOVA EUROPSKE UNIJE: 450.000,00 kuna

OPĆINA SVETI ILIJA: 702.383,14 kuna

POBOLJŠANJE CESTOVNE INFRASTRUKTURE U ŠKOLSKOJ ULICI U SVETOM ILIJI

Projektna dokumentacija: 12.800,00 kn

Ukupna vrijednost izvedenih radova po okončanoj situaciji: 435.430,61 kn sa PDV-om

Usluge stručnog nadzora: 16.000,00 kuna sa PDV-om

UKUPNO: 464.230,61 kuna

MINISTARSTVO UNUTARNJIH POSLOVA: 340.200,00 kuna

OPĆINA SVETI ILIJA: 124.030,61 kuna

UREĐENJE CENTRA NASELJA BELETINEC

Ukupna vrijednost izvedenih radova po okončanoj situaciji: 261.870,03 kn sa PDV-om

Usluge stručnog nadzora: 5.125,00 kuna sa PDV-om

UKUPNO: 266.995,03 kuna

MINISTARSTVO GRADITELJSTVA I PROSTORNOGA UREĐENJA: 145.000,00 kuna

OPĆINA SVETI ILIJA: 121.995,03 kuna

7. NAČIN ODRŽAVANJA I UPRAVLJANJA PROJEKTOM

7.1. PRIHODI I RASHODI PROJEKTA/OPERACIJE

Dio prihoda ostvaruje se iz grobne naknade i ostalih naknada što na godišnjoj razini iznosi oko 145.000,00 kuna što je nedovoljno za održavanje, električnu energiju, vodu te odvoz otpada kao i za plaću djelatnika pa će se razlika namiriti dodatnim sredstvima u okviru proračuna, ali i iz drugih izvora kako bi projekt bio održiv.

7.2. ODRŽAVANJE I UPRAVLJANJE PROJEKTOM/OPERACIJOM PET GODINA OD DANA KONAČNE ISPLATE SREDSTAVA

U razmatranom razdoblju Općina Sveti Ilija neće prenijeti upravljanje projektom/operacijom drugoj pravnoj osobi. Ivana Koščak - voditelj projekta, viši referent jedinog jedinog upravnog odjela Općine Sveti Ilija i Financijski stručnjak: Liljana Jurak, voditelj poslova financija i računovodstva Jedinog jedinog upravnog odjela Općine Sveti Ilija biti će zadužene za upravljanje realiziranim projektom u razdoblju od najmanje pet godina od dana konačne isplate sredstava iz Tipa operacije 7.4. Ulaganje u pokretanje, poboljšanje ili proširenje lokalnih temeljnih usluga za ruralno stanovištvo, uključujući slobodno vrijeme i kulturne aktivnosti te povezanu infrastrukturu.

8. OSTVARIVANJE NETO PRIHODA

Ostvaruje li projekt neto prihod?

DA / NE

Tablica izračuna neto prihoda

Izračun diskontiranog neto prihoda

Tablica A. PLANIRANI PRIHODI I RASHODI PROJEKTA

Stavka	Godina										
	0	1	2	3	4	5	6	7	8	9	10
1. Prihodi od naknada i članarina		145.000	145.000	145.000	145.000	145.000	145.000	145.000	145.000	145.000	145.000
2. Prihodi od najamnine											
A. Prihodi poslovanja (1+2)	0	145.000	145.000	145.000	145.000	145.000	145.000	145.000	145.000	145.000	145.000
3. Trošak održavanja		110.000	110.000	110.000	110.000	110.000	110.000	110.000	110.000	110.000	110.000
4. Trošak energije		3.900	3.900	3.900	3.900	3.900	3.900	3.900	3.900	3.900	3.900
5. Trošak vanjskih usluga		10.000	10.000	10.000	10.000	10.000	10.000	10.000	10.000	10.000	10.000
6. Trošak plaća		90.000	90.000	90.000	90.000	90.000	90.000	90.000	90.000	90.000	90.000
7. Trošak amortizacije		0	19.775	19.775	19.775	19.775	19.775	19.775	19.775	19.775	19.775
B. Rashodi poslovanja (3 +4 +5 +6 +7 +8)	0	213.900	233.675	233.675	233.675	233.675	233.675	233.675	233.675	233.675	233.675
C. Dobit/gubitak [A-B]	0	-68.900	-88.675	-88.675	-88.675	-88.675	-88.675	-88.675	-88.675	-88.675	-88.675
D. Ulaganje u materijalnu imovinu											
E. Ulaganje u obrtna sredstva											
F. Ukupna kapitalna ulaganja [D + E]	395.492	0	0	0	0	0	0	0	0	0	0

Tablica B. DISKONTIRANI NOVČANI TOK

Stavka	Godina										
	0	1	2	3	4	5	6	7	8	9	10
I. Dobit/gubitak	0	-68.900	-88.675	-88.675	-88.675	-88.675	-88.675	-88.675	-88.675	-88.675	-88.675
II. Trošak amortizacije	0	0	19.775	19.775	19.775	19.775	19.775	19.775	19.775	19.775	19.775
III. Ukupna kapitalna ulaganja	395.492	0	0	0	0	0	0	0	0	0	0
IV. Novčani tok [I + II - III]	-395.492	-68.900	-68.900	-68.900	-68.900	-68.900	-68.900	-68.900	-68.900	-68.900	-68.900
V. Ostatak vrijednosti projekta											-101988,83
VI. Diskontni faktor	1	0,9613	0,9246	0,8890	0,8548	0,8219	0,7903	0,7599	0,7307	0,7026	0,6756
VII. Diskontirani novčani tok [(IV + V) x VI]	-395491,8	-66250,0	-63701,9	-61251,8	-58896,0	-56630,8	-54452,7	-52358,3	-50344,6	-48405,2	-46546,4
VIII. Neto sadašnja vrijednost (NSV) [suma diskontiranog novčanog toka]		-66250,0	-63701,9	-61251,8	-58896,0	-56630,8	-54452,7	-52358,3	-50344,6	-48405,2	-46546,4
IX. NSV u odnosu na ulaganje (VIII / suma III)											-1.023.232,50
X. Ukupan iznos umanjenja potpore											0,00

diskontna stopa 4,00%

9. USKLAĐENOST PROJEKTA S LOKALNOM RAZVOJNOM STRATEGIJOM ODABRANOG LAG-a

Projekt je usklađen sa lokalnom razvojnom strategijom LAG-a Sjeverozapad i u skladu sa

Ciljem 2: Podizanje kvalitete života na ruralnom području

Lokalna razvojna strategija LAG-a Sjeverozapad dostupna je na sljedećem linku:

<http://www.lagsz.hr/mjera-7-4-ulaganje-pokretanje-poboljsanje-prosirenje-lokalnih-temeljenih-usluga-ruralno-stanovnistvo-ukljucujuci-slobodno-vrijeme-kulturne-aktivnosti-te-povezanu-infrastrukturu/>

10. IZJAVA NOSITELJA PROJEKTA O DOSTUPNOSTI ULAGANJA LOKALNOM STANOVNIŠTVU I RAZLIČITIM INTERESNIM SKUPINAMA

Ovom izjavom Marin Bosilj, načelnik Općine Sveti Ilija, OIB 70323459450 obvezuje se i izjavljuje da će planirano ulaganje biti na raspolaganju lokalnom stanovništvu. Ulaganje će služiti lokalnom stanovništvu bez obzira na spolno, rodno, rasno, etničko, nacionalno, vjersko i političko određenje ili uvjerenje ili na dobno, obrazovno, invalidsko, imovinsko, socijalno te drugu društvenu pripadnost, osobinu ili položaj, pri tome uvažavajući moralna uvjerenja i svjetonazore svih korisnika

Datum: 11.12.2018.

Potpis i pečat:

Marin Bosilj, dipl. ing.

50.

Na temelju članka 7, stavak 2. Zakona o financiranju političkih aktivnosti i izborne promidžbe («Narodne novine», broj 24/11, 61/11, 27/13, 2/14 - Odluka Ustavnog suda Republike Hrvatske, 96/16 i 70/17) i članka 30. Statuta Općine Sveti Ilija («Službeni vjesnik Varaždinske županije», broj 5/18), Općinsko vijeće Općine Sveti Ilija na svojoj 12. sjednici održanoj 11. prosinca 2018. godine, donosi

ODLUKU**o raspodjeli sredstava za redovito financiranje političkih stranaka iz Proračuna Općine Sveti Ilija u 2019. godini****Članak 1.**

Ovom se Odlukom uređuje način i uvjeti redovitog financiranja političkih stranaka Općine Sveti Ilija iz Proračuna Općine Sveti Ilija za razdoblje od 1. siječnja 2019. godine do 31. prosinca 2019. godine.

Članak 2.

Proračunom Općine Sveti Ilija za razdoblje od 1. siječnja 2019. do 31. prosinca 2019. godine za djelatnost političkih stranaka iz članka 1. ove Odluke osiguran je iznos od 19.950,00 kuna.

Članak 3.

Pravo na financiranje iz sredstava Proračuna Općine Sveti Ilija imaju političke stranke koje imaju članove u Općinskom vijeću Općine Sveti Ilija.

Članak 4.

Sredstva iz članka 2. ove Odluke raspoređuju se na način da se utvrdi jednaki iznos sredstava za svakog člana u predstavničkom tijelu Općine Sveti Ilija,

tako da pojedinoj političkoj stranci pripadaju sredstva razmjerno broju članova u trenutku konstituiranja predstavničkog vijeća.

Za svakog izabranog člana predstavničkog tijela Općine Sveti Ilija podzastupljenog spola, političkim strankama pripada i pravo na naknadu u visini od 10% iznosa predviđenog po svakom članu predstavničkog tijela Općine Sveti Ilija, a određenog u članku 5. ove Odluke.

Članak 5.

U razdoblju od 1. siječnja 2019. godine do 31. prosinca 2019. godine, sukladno osiguranim sredstvima, utvrđuje se iznos od 1.500,00 kuna po članu predstavničkog tijela Općine Sveti Ilija.

Članak 6.

S obzirom na broj članova u predstavničkom tijelu Općine Sveti Ilija, političkim strankama pripadaju sredstva u sljedećim iznosima:

Naziv političke stranke	Broj vijećnika	Iznos u kunama
Hrvatska demokratska zajednica - HDZ	8	12.300,00
Hrvatska seljačka stranka - HSS	2	3.000,00
Hrvatska narodna stranka - HNS	2	3.000,00
Socijaldemokratska partija - SDP	1	1.650,00

Članak 7.

Raspoređena sredstva iz članka 6. ove Odluke Jedinstveni upravni odjel doznačit će na žiro račun političke stranke.

Članak 8.

Ova Odluka stupa na snagu osmog dana od dana objave u »Službenom vjesniku Varaždinske županije«.

KLASA: 400-06/18-03/01
URBROJ: 2186/08-18-01
Sveti Ilija, 11. prosinca 2018.

**Predsjednik Općinskog vijeća
Zdravko Ostroški, dipl. ing., v.r.**

51.

Temeljem članka 95. Zakona o komunalnom gospodarstvu (»Narodne novine«, broj 68/18) i članka 30. Statuta Općine Sveti Ilija (»Službeni vjesnik Varaždinske županije«, broj 5/18), Općinsko vijeće Općine Sveti Ilija na svojoj 12. sjednici održanoj 11. prosinca 2018. godine, donosi

**ODLUKU
o komunalnoj naknadi**

I. OSNOVNE ODREDBE

Članak 1.

Ovom Odlukom utvrđuju se naselja u Općini Sveti Ilija u kojima se naplaćuje komunalna naknada, svrha komunalne naknade, područja zona u Općini Sveti Ilija, koeficijenti zona (Kz), koeficijenti namjene (Kn), rok plaćanja komunalne naknade, nekretnine važne za Općinu Sveti Ilija koje se u potpunosti ili djelomično oslobađaju od plaćanja komunalne naknade, obveznici i obveza plaćanja komunalne naknade, obračun komunalne naknade, uvjeti zbog kojih se u pojedinačnim slučajevima može odobriti potpuno ili djelomično oslobođenje od obveze plaćanja komunalne naknade, rješenje o komunalnoj naknadi.

II. SVRHA KOMUNALNE NAKNADE

Članak 2.

Komunalna naknada je prihod proračuna Općine Sveti Ilija, a plaća se za održavanje komunalne infrastrukture.

Koristi se za:

- financiranje održavanja i građenja komunalne infrastrukture,
- financiranje građenja i održavanja objekata predškolskog, školskog, zdravstvenog i socijalnog sadržaja, javnih građevina sportske i kulturne namjene te poboljšanja energetske učinkovitosti zgrada u vlasništvu Općine Sveti Ilija ako se time ne dovodi u pitanje mogućnost održavanja i građenja komunalne infrastrukture.

Članak 3.

Komunalna naknada plaća se za:

- stambeni prostor,

- poslovni prostor,
- garažni prostor,
- građevinsko zemljište koje služi za obavljanje poslovne djelatnosti,
- neizgrađeno građevinsko zemljište;

dakle za nekretnine koje se nalaze na području na kojem se najmanje obavljaju komunalne djelatnosti održavanja nerazvrstanih cesta i održavanja javne rasvjete i koje su opremljene najmanje pristupnom cestom, niskonaponskom električnom mrežom i vodom prema mjesnim prilikama te čini sastavni dio infrastrukture Općine Sveti Ilija.

Građevinskim zemljištem koje služi obavljanju poslovne djelatnosti smatra se zemljište koje se nalazi unutar ili izvan granica građevinskog područja, a na kojemu se obavlja poslovna djelatnost.

Neizgrađenim građevinskim zemljištem smatra se zemljište koje se nalazi unutar granica građevinskog područja na kojemu se u skladu s propisima kojima se uređuje prostorno uređenje i gradnja mogu graditi zgrade stambene ili poslovne namjene, a na kojemu nije izgrađena zgrada ili na kojemu postoji privremena građevina za čiju izgradnju nije potrebna građevinska dozvola. Neizgrađenim građevinskim zemljištem smatra se i zemljište na kojemu se nalazi ruševina zgrade.

Garažni i poslovni prostor unutar vojne građevine i građevinsko zemljište unutar vojne lokacije ne smatraju se garažnim i poslovnim prostorom te građevinskim zemljištem koje služi obavljanju poslovne djelatnosti u smislu odredbi ovoga članka.

III. OBVEZNICI PLAĆANJA KOMUNALNE NAKNADE

Članak 4.

Komunalnu naknadu plaća vlasnik, odnosno korisnik nekretnine iz članka 3. ove Odluke.

Korisnik nekretnine iz prethodnog stavka ovog članka plaća komunalnu naknadu ako:

- je na njega obveza plaćanja te naknade prenesena pisanim ugovorom,
- nekretninu koristi bez pravnog osnova ili
- se ne može utvrditi vlasnik.

Vlasnik nekretnine solidarno jamči za plaćanje komunalne naknade ako je obveza plaćanja te naknade prenesena na korisnika nekretnine pisanim ugovorom.

IV. OBVEZA PLAĆANJA KOMUNALNE NAKNADE

Članak 5.

Obveza plaćanja komunalne naknade nastaje:

- danom izvršnosti uporabne dozvole, odnosno danom početka korištenja nekretnine koja se koristi bez uporabne dozvole,
- danom sklapanja ugovora kojim se stječe vlasništvo ili pravo korištenja nekretnine,
- danom pravomoćnosti odluke tijela javne vlasti kojim se stječe vlasništvo nekretnine,
- danom početka korištenja nekretnine koja se koristi bez pravne osnove.

Obveznik plaćanja komunalne naknade dužan je u roku od 15 dana od dana nastanka obveze plaćanja komunalne naknade, promjene osobe obveznika ili promjene drugih podataka bitnih za utvrđivanje obveze plaćanja komunalne naknade (promjena obračunske površine nekretnine ili promjena namjene nekretnine), prijaviti Jedinственном upravnom odjelu Općine Sveti Ilija, nastanak te obveze, odnosno promjenu tih podataka.

Ako obveznik plaćanja komunalne naknade ne prijavi obvezu plaćanja komunalne naknade, promjenu osobe obveznika ili promjenu drugih podataka bitnih za utvrđivanje obveze plaćanja komunalne naknade u propisanom roku, dužan je platiti komunalnu naknadu od dana nastanka obveze.

V. PODRUČJA ZONA

Članak 6.

Na području Općine Sveti Ilija, s obzirom na uređenost i opremljenost komunalnom infrastrukturom, utvrđuje se jedna zona (Prva zona).

Prva zona obuhvaća sva naselja Općine Sveti Ilija: Beletinec, Doljan, Križanec, Krušljevec, Seketin, Sveti Ilija, Tomaševac Biškupečki i Žigrovec.

VI. KOEFICIJENT ZONE

Članak 7.

Koeficijent zone

Koeficijent zone (Kz) iznosi:	I. zona	1,00
-------------------------------	----------------	-------------

VII. KOEFICIJENTI NAMJENE

Članak 8.

Koeficijent namjene (Kn) ovisno o vrsti nekretnine i djelatnosti koja se obavlja, iznosi za:

1. stambeni prostor **1,00**,
2. stambeni i poslovni prostor koji koriste neprofitne udruge građana **1,00**,
3. garažni prostor **1,00**,
4. poslovni prostor koji služi za proizvodne djelatnosti **2,00**,
5. poslovni prostor koji služi obavljanju ostalih djelatnosti **3,00**,
6. građevinsko zemljište koje služi obavljanju poslovne djelatnosti **10%** od koeficijenta namijenjenog za proizvodni poslovni prostor
7. neizgrađeno građevinsko zemljište **0,05**.

Za poslovni se prostor i građevinsko zemljište koje služi obavljanju poslovne djelatnosti, u slučaju kad se poslovna djelatnost ne obavlja više od šest mjeseci u kalendarskoj godini, koeficijent namjene umanjuje se za 50%, ali ne može biti manji od koeficijenta namjene za stambeni prostor, odnosno za neizgrađeno građevinsko zemljište.

Koeficijent namjene za objekte u kojima se obavlja poljoprivredno proizvodna djelatnost, te spremišta poljoprivrednih proizvoda, alata i poljoprivrednih strojeva iznosi 1,00

VIII. ROK PLAĆANJA

Članak 9.

Dospijeće plaćanja za komunalnu naknadu je 15. veljače, 15. svibnja, 15. kolovoza i 15. studenoga tekuće godine.

Obveznicima plaćanja komunalne naknade dostavljaju se:

- četiri uplatnice za jednu kalendarsku godinu (fizičke i pravne osobe).

Članak 10.

Kontrolu naplate komunalne naknade kao i ovrhu provodi Jedinственный upravni odjel Općine Sveti Ilija na način i po postupku propisanom zakonom kojim se utvrđuje opći odnos između poreznih obveznika i poreznih tijela koja primjenjuju propise o porezima i drugih javnim davanjima, ako Zakonom o komunalnom gospodarstvu nije propisano drugačije.

IX. OSLOBOĐENJE OD PLAĆANJA KOMUNALNE NAKNADE

Članak 11.

Od plaćanja komunalne naknade u potpunosti se oslobađaju nekretnine:

1. koje se upotrebljavaju za djelatnost javnog predškolskog i osnovnog obrazovanja, muzeja kojih je osnivač Republika Hrvatska i arhiva,
2. koje koriste ustanove zdravstvene zaštite i socijalne skrbi u vlasništvu države i županije,
3. koje se upotrebljavaju za djelatnost vatrogasnih službi,
4. koje služe vjerskim zajednicama za obavljanje njihove vjerske i obrazovne djelatnosti,
5. građevinska zemljišta na kojima se planira izgradnja objekata od javnog interesa,
6. koje su ovom Odlukom utvrđene kao važne za Općinu Sveti Ilija, jer se njihovo održavanje financira iz proračuna Općine Sveti Ilija, uz uvjet da te nekretnine njihovi korisnici ne daju u najam, podnajam, zakup, podzakup ili na privremeno korištenje.

Članak 12.

Kao nekretnine iz točke 6. prethodnog članka utvrđuju se:

1. Centar umirovljenika, vinogradara i gospodarstvenika,
2. Društveni domovi,
3. objekti koje mjesni odbori koriste za svoje potrebe,
4. športski objekti koje Općina Sveti Ilija daje na korištenje, upravljanje ili održavanje sportskim udrugama,
5. javne prometne površine, parkovi i zelene površine u vlasništvu Općine Sveti Ilija.

Članak 13.

Slučajevi potpunog oslobođenja od obveze plaćanja komunalne naknade su:

- hrvatski ratni vojni invalidi Domovinskog rata, djeca poginulih hrvatskih branitelja koja nemaju ni drugog roditelja, te obitelji poginulih, umrlih, zatočenih ili nestalih hrvatskih branitelja,
- korisnici pomoći za uzdržavanje kojima je ta pomoć priznata na temelju propisa o socijalnoj skrbi,
- staračka domaćinstva koja osim prihoda od poljoprivrede nemaju drugih prihoda ili su ti prihodi manji od 500,00 kuna mjesečno po članu domaćinstva u prethodnoj godini,
- obveznici plaćanja komunalne naknade za stambeni prostor u kojem nitko ne živi (nema prijavljenog prebivališta/ boravišta), a nalaze se u derutnom/ ruševnom stanju.

Slučajevi djelomičnog oslobođenja od obveze plaćanja komunalne naknade su:

- osobe koje se nađu u izuzetno teškoj materijalnoj situaciji, a ne ispunjavaju uvjete za dobivanje pomoći za uzdržavanje kada za to podnesu odgovarajuće dokaze,
- osobe kojima je uslijed elementarnih ili drugih nepogoda ili nezgoda nastala šteta koja premašuje godišnji iznos komunalne naknade utvrđen za prethodnu godinu,
- investitori gradnje poslovnih prostora koji služe za proizvodne djelatnosti u prve tri godine od početka proizvodnje,
- obveznici plaćanja komunalne naknade za stambeni prostor u kojem nitko ne živi (nema prijavljenog prebivališta/ boravišta), u maksimalnom iznosu do 70% ukupnog godišnjeg iznosa komunalne naknade.

U slučaju djelomičnog oslobođenja od obveze plaćanja komunalne naknade iz stavka 2. ovog članka, isto ne može biti veće od 70% od utvrđene visine komunalne naknade, o čemu odlučuje općinski načelnik zasebnom odlukom.

Članak 14.

Rješenje o privremenom oslobađanju od obveze plaćanja komunalne naknade donosi Jedinostveni upravni odjel za jednu kalendarsku godinu, po zahtjevu obveznika uz priložene dokaze o ostvarivanju tog prava sukladno odredbama ove Odluke.

Zahtjev za ishođenje rješenja o privremenom oslobađanju od obveze plaćanja komunalne naknade podnosi se svake kalendarske godine posebno.

Oslobođenje obveznika komunalne naknade koji posjeduju više nekretnina moguće je samo za jednu nekretninu i to onu u kojoj obveznik stanuje odnosno gdje ima prijavljeno mjesto prebivališta.

X. ODLUKA O ODREĐIVANJU VRIJEDNOSTI BODA KOMUNALNE NAKNADE

Članak 15.

Općinsko vijeće odlukom utvrđuje vrijednost boda komunalne naknade do kraja studenog tekuće godine koja se primjenjuje od 1. siječnja iduće godine.

Vrijednost boda komunalne naknade određuje se u kunama po m² korisne površine stambenog prostora u prvoj zoni Općine Sveti Ilija, a polazište za utvrđivanje vrijednosti boda je procjena održavanja komunalne infrastrukture iz Programa održavanja komunalne infrastrukture uz uvažavanje i drugih predvidivih i raspoloživih izvora financiranja održavanja komunalne infrastrukture.

Ako Općinsko vijeće ne odredi vrijednosti boda komunalne naknade do kraja studenog tekuće godine, za obračun komunalne naknade u slijedećoj kalendarskoj godini, vrijednost boda se ne mijenja.

XI. OBRAČUN KOMUNALNE NAKNADE

Članak 16.

Komunalna naknada obračunava se po m² površine nekretnine za koju se utvrđuje obveza plaćanja komunalne naknade i to za:

- stambeni, poslovni i garažni prostor po jedinici korisne površine koja se utvrđuje na način propisan Uredbom o uvjetima i mjerilima za utvrđivanje zaštićene najamnine (»Narodne novine«, broj 40/97, 117/05) i
- građevinsko zemljište koje služi obavljanju poslovne djelatnosti i neizgrađeno građevinsko zemljište po jedinici stvarne površine.

Iznos komunalne naknade po metru kvadratnom (m²) površine nekretnine utvrđuje se množenjem:

- koeficijenta zone (Kz),
- koeficijenta namjene (Kn) i
- vrijednosti boda komunalne naknade (B).

Formula za obračun godišnjeg iznosa komunalne naknade glasi:

$$KN = B \times Kz \times Kn \times m^2 \times 12$$

XII. RJEŠENJE O KOMUNALNOJ NAKNADI

Članak 17.

Rješenje o komunalnoj naknadi donosi Jedinostveni upravni odjel Općine Sveti Ilija sukladno ovoj Odluci i Odluci o vrijednosti boda komunalne naknade u postupku pokrenutom po službenoj dužnosti.

Rješenje iz prethodnog stavka ovog članka donosi se do 31. ožujka tekuće godine, ako se Odlukom Općinskog vijeća Općine Sveti Ilija mijenja vrijednost boda komunalne naknade ili drugi podatak bitan za njezin izračun u odnosu na prethodnu godinu kao i u slučaju promjene drugih podataka bitnih za utvrđivanje obveze plaćanja komunalne naknade.

Rješenjem o komunalnoj naknadi utvrđuje se:

- iznos komunalne naknade po m² nekretnine,
- obračunska površina nekretnine,
- godišnji iznos komunalne naknade,
- mjesečni iznos komunalne naknade, odnosno iznos obroka komunalne naknade ako se naknada ne plaća mjesečno i
- rok za plaćanje mjesečnog iznosa komunalne naknade, odnosno iznosa obroka komunalne naknade ako se naknada ne plaća mjesečno.

Godišnji iznos komunalne naknade utvrđuje se množenjem površine nekretnine za koju se utvrđuje obveza plaćanja komunalne naknade i iznosa komunalne naknade po m² površine nekretnine.

Ništavo je rješenje o komunalnoj naknadi koje nema propisani sadržaj.

Rješenje o komunalnoj naknadi donosi se i ovršava u postupku i na način propisan zakonom koji se uređuje opći odnos između poreznih obveznika i poreznih tijela koja primjenjuju propise o porezima i drugim javnim davanjima, ako Zakonom o komunalnom gospodarstvu nije propisano drugačije.

Protiv rješenja o komunalnoj naknadi i rješenja o njegovoj ovrši te rješenja o obustavi postupka, može se izjaviti žalba o kojoj odlučuje upravno tijelo županije nadležno za poslove komunalnog gospodarstva.

XIII. PRIJELAZNE I ZAVRŠNE ODREDBE

Članak 18.

U objektima koji se koriste kao stambeni i kao poslovni prostor, naknada se obračunava posebno za stambeni, a posebno za poslovni prostor.

U objektima koji se koriste kao poslovni prostor, naknada se obračunava posebno za proizvodni, a posebno za poslovni prostor za ostale namjene.

Članak 19.

Danom stupanja na snagu prestaje važiti Odluka o komunalnoj naknadi (»Službeni vjesnik Varaždinske županije«, broj 27/01) i Odluka o izmjenama i dopunama Odluke o komunalnoj naknadi (»Službeni vjesnik Varaždinske županije«, broj 13/15).

Članak 20.

Ova Odluka stupa na snagu osmog dana od dana objave u »Službenom vjesniku Varaždinske županije«.

KLASA: 363-03/18-03/01-12

URBROJ: 2186/08-18-02

Sveti Ilija, 11. prosinca 2018.

**Predsjednik Općinskog vijeća
Zdravko Ostroški, dipl. ing., v.r.**

52.

Na temelju članka 98. Zakona o komunalnom gospodarstvu (»Narodne novine«, broj 68/18) i članka 30. Statuta Općine Sveti Ilija (»Službeni vjesnik Varaždinske županije«, broj 5/18), Općinsko vijeće Općine Sveti Ilija na 12. sjednici održanoj dana 11. prosinca 2018. godine, donijelo je

ODLUKU

o vrijednosti boda (B) komunalne naknade

Članak 1.

Vrijednost boda komunalne naknade (B) iznosi 0,30 kuna po četvornome metru (m²) korisne površine stambenog prostora u prvoj zoni Općine Sveti Ilija.

Članak 2.

Danom stupanja na snagu ove Odluke prestaje važiti Odluka o vrijednosti boda (B) o komunalnoj naknadi na području Općine Sveti Ilija (»Službeni vjesnik Varaždinske županije«, broj 27/01 i 48/13).

Članak 3.

Ova Odluka stupa na snagu osmog dana od dana objave u »Službenom vjesniku Varaždinske županije«, a primjenjuje se od 1. siječnja 2019. godine.

KLASA: 363-03/18-03/01-12

URBROJ: 2186/08-18-01

Sveti Ilija, 11. prosinca 2018.

**Predsjednik Općinskog vijeća
Zdravko Ostroški, dipl. ing., v.r.**

53.

Temeljem članka 78. Zakona o komunalnom gospodarstvu (»Narodne novine«, broj 68/18) i članka 30. Statuta Općine Sveti Ilija (»Službeni vjesnik Varaždinske županije«, broj 5/18), Općinsko vijeće Općine Sveti Ilija na svojoj 12. sjednici održanoj 11. prosinca 2018. godine, donijelo je

ODLUKU o komunalnom doprinosu

I. OPĆE ODREDBE

Članak 1.

Ovom Odlukom određuju se:

- visina komunalnog doprinosa na području Općine Sveti Ilija,
- područja zona za plaćanje komunalnog doprinosa u Općini Sveti Ilija,
- jedinična vrijednost komunalnog doprinosa za pojedine zone u Općini Sveti Ilija,
- način i rokovi plaćanja komunalnog doprinosa,
- opći uvjeti i razlozi zbog kojih se u pojedinačnim slučajevima može odobriti djelomično ili potpuno oslobađanje od plaćanja komunalnog doprinosa.

Članak 2.

Komunalni doprinos je novčano javno davanje koje se plaća za korištenje komunalne infrastrukture na području Općine Sveti Ilija i položajne pogodnosti građevinskog zemljišta u naselju prilikom građenja ili ozakonjenja građevine, ako Zakon o komunalnom gospodarstvu ne propisuje drugačije.

Komunalni doprinos je prihod proračuna Općine Sveti Ilija koji se koristi samo za financiranje građenja i održavanja komunalne infrastrukture (javnih površina, nerazvrstanih cesta, groblja i javne rasvjete).

Članak 3.

Komunalni doprinos plaća vlasnik zemljišta na kojem se gradi građevina ili se nalazi ozakonjena građevina, odnosno investitor ako je na njega pisanim ugovorom prenesena obveza plaćanja komunalnog doprinosa.

Općina Sveti Ilija ne plaća komunalni doprinos na svom području.

Članak 4.

Komunalni doprinos za zgrade obračunava se množenjem obujma zgrade koja se gradi ili je izgrađena izraženog u m³ s jediničnom vrijednošću komunalnog doprinosa u zoni u kojoj se zgrada gradi ili je izgrađena. Komunalni doprinos za otvorene bazene i druge otvorene građevine te spremnike za naftu i druge tekućine s pokrovom čija visina se mijenja obračunava se množenjem tlocrtne površine građevine koja se gradi ili je izgrađena izražene u m² s jediničnom vrijednošću komunalnog doprinosa u zoni u kojoj se građevina gradi ili je izgrađena. Posebnim pravilnikom Ministarstva propisuje način utvrđivanja obujma i površine građevina u svrhu obračuna komunalnog doprinosa.

Članak 5.

Ako se postojeća zgrada uklanja zbog građenja nove zgrade ili kada se postojeća zgrada dograđuje ili nadograđuje, komunalni se doprinos obračunava na razliku u obujmu zgrade u odnosu na prijašnji obujam zgrade.

Ako je obujam zgrade koja se gradi manji ili jednak obujmu postojeće zgrade koja se uklanja ne plaća se komunalni doprinos, a o čemu nadležno tijelo donosi rješenje kojim se utvrđuje da ne postoji obveza plaćanja komunalnog doprinosa.

Odredbe ovoga članka na odgovarajući se način primjenjuju i na obračun komunalnog doprinosa za građevine koje nisu zgrade te na obračun komunalnog doprinosa za ozakonjene građevine.

II. ZONE ZA PLAĆANJE KOMUNALNOG DOPRINOSA

Članak 6.

Zone se određuju s obzirom na uređenost i opremljenost zone komunalnom infrastrukturom i položaj područja zone (udaljenost od središta u naselju, mrežu javnog prijevoza, dostupnost građevina javne i društvene namjene, dostupnost građevina opskrbe i usluga, prostorne i prirodne uvjete (prostorna atraktivnost, zona visoke, srednje ili niske gustoće stanovanja, zaštićene kulturno - povijesne cjeline, opći mikroklimatski uvjeti, negativni utjecaji na okoliš - zrak, voda, tlo, buka).

ZONA	ASELJA
I	Beletinec, Doljan, Križanec, Krušljevec, Seketin, Sveti Ilija, Tomaševac B, Žigrovec

III. JEDINIČNA VRIJEDNOST KOMUNALNOG DOPRINOSA

Članak 7

Utvrđuje se jedinična vrijednost komunalnog doprinosa:

ZONA	JEDINIČNA VRIJEDNOST KOMUNALNOG DOPRINOSA
I	6,00 kn

IV. OSLOBAĐANJE OD PLAĆANJA KOMUNALNOG DOPRINOSA

Članak 8.

Od plaćanja komunalnog doprinosa oslobađaju se u potpunosti:

1. mjesni odbori s područja Općine Sveti Ilija,
2. udruge koje djeluju na području Općine Sveti Ilija,
3. ustanove i druge pravne osobe čiji je osnivač Općina Sveti Ilija,
4. hrvatski ratni vojni invalidi Domovinskog rata, djeca poginulih hrvatskih branitelja koja nemaju ni drugog roditelja, te obitelji poginulih, umrlih, zatočenih ili nestalih hrvatskih branitelja,
5. korisnici pomoći za uzdržavanje, te staračka domaćinstva nesposobna za rad, ako u domaćinstvu nemaju članova sposobnih za privređivanje,
6. investitori gradnje gospodarskih građevina namijenjenih držanju domaćih životinja do 50 m², te objekata i uređaja prometne, komunikacijske i elektroničke komunikacijske infrastrukture.

Članak 9.

Komunalni doprinos se ne plaća za građenje i ozakonjenje:

- komunalne infrastrukture i vatrogasnih domova,
- vojnih građevina,
- prometne, vodne, komunikacijske i elektroničke komunikacijske infrastrukture,
- nadzemnih i podzemnih produktovoda i vodova,
- sportskih i dječjih igrališta,
- ograda, zidova i potpornih zidova,
- parkirališta, cesta, staza, mostića, fontana, cisterna za vodu, septičkih jama, sunčanih kolektora, fotonaponskih modula na građevnoj čestici ili obuhvatu zahvata u prostoru postojeće građevine ili na postojećoj građevini, koji su namijenjeni uporabi te građevine,
- spomenika.

Članak 10.

Od plaćanja komunalnog doprinosa oslobađaju se djelomično:

1. obveznici komunalnog doprinosa koji su putem ugovora o sufinanciranju zaključenog s izvodi-

teljem radova ili Općinom Sveti Ilija sudjelovali u financiranju gradnje postojećih objekata i uređaja komunalne infrastrukture iz članka 2. ove Odluke, ukoliko podnesu dokaze da su u potpunosti podmirili obvezu po tom ugovoru, u visini podmirenih obveza po ugovoru o sufinanciranju, a maksimalno do visine utvrđenog doprinosa.

- investitor gradnje poslovnog prostora za proizvodnu djelatnost u visini od 25% utvrđenog komunalnog doprinosa.

O djelomičnom oslobađanju komunalnog doprinosa donosi se posebno rješenje.

V. NAČIN I ROKOVI PLAĆANJA KOMUNALNOG DOPRINOSA

Članak 11.

Komunalni doprinos obveznik plaća jednokratno na poslovni račun Općine Sveti Ilija na temelju rješenja koje donosi Jedinствeni upravni odjel Općine Sveti Ilija.

Na zahtjev obveznika se može odobriti i obročna otplata komunalnog doprinosa do maksimalno dvadesetčetiri obroka u jednakim iznosima koji ne mogu biti manji od 300,00 kuna.

Odluku o mogućnosti obročne otplate donosi općinski načelnik.

U slučaju da obveznik kojemu je odobrena obročna otplata komunalnog doprinosa ne plati uzastopno dvije rate Odluka o obročnoj otplati se poništava i izvršava se prisilna naplata.

VI. RJEŠENJE O KOMUNALNOM DOPRINOSU

Članak 12.

Rješenje o komunalnom doprinosu, temeljem ove Odluke donosi Jedinствeni upravni odjel Općine Sveti Ilija u postupku pokrenutom po:

- službenoj dužnosti (u skladu s Odlukom o komunalnom doprinosu koja je na snazi na dan pravomoćnosti građevinske dozvole, pravomoćnosti rješenja o izvedenom stanju, odnosno koja je na snazi na dan donošenja rješenja o komunalnom doprinosu ako se radi o građevini koja se prema Zakonu o gradnji može graditi bez građevinske dozvole) i
- po zahtjevu stranke (u skladu s Odlukom o komunalnom doprinosu koja je na snazi u vrijeme podnošenja zahtjeva stranke za donošenje tog rješenja).

Ako je Općina Sveti Ilija u skladu sa Zakonom o prostornom uređenju sklopila ugovor kojim se obvezuje djelomično ili u cijelosti prebiti potraživanja s obvezom plaćanja komunalnog doprinosa, Rješenje o komunalnom doprinosu donosi se i u skladu s tim ugovorom. Ugovara se plaćanje komunalnog doprinosa u iznosu stvarnih troškova sukladno odredbama Zakona o komunalnom gospodarstvu.

U slučaju da su troškovi izgradnje predmetnih objekata komunalne infrastrukture manji od utvrđenog iznosa komunalnog doprinosa obveznik je dužan platiti njegovu razliku.

Članak 13.

Rješenje iz prethodnog članka ove Odluke sadrži:

- podatke o obvezniku komunalnog doprinosa,
- iznos sredstava komunalnog doprinosa koji je obveznik dužan platiti,
- obvezu, način i rokove plaćanja komunalnog doprinosa i
- prikaz načina obračuna komunalnog doprinosa za građevinu koja se gradi ili je izgrađena s iskazom obujma, odnosno površine građevine i jedinične vrijednosti komunalnog doprinosa.

Rješenje o komunalnom doprinosu koje nema sadržaj propisan prethodnim stavkom ovog članka, ništavo je.

Članak 14.

Rješenje o komunalnom doprinosu donosi se i ovršava u postupku i na način propisan Općim poreznim zakonom, ako Zakonom o komunalnom gospodarstvu nije propisano drukčije.

Protiv rješenja o komunalnom doprinosu i rješenja o njegovoj ovrši, rješenja o njegovoj izmjeni, dopuni, ukidanju ili poništenju, rješenja o odbijanju ili odbacivanju zahtjeva za donošenje tog rješenja te rješenja o obustavi postupka, može se izjaviti žalba o kojoj odlučuje upravno tijelo Varaždinske županije nadležno za poslove komunalnog gospodarstva.

Članak 15.

Rješenje o komunalnom doprinosu donosi se po pravomoćnosti građevinske dozvole, odnosno rješenja o izvedenom stanju, a u slučaju građenja građevina koje se prema posebnim propisima grade bez građevinske dozvole nakon prijave početka građenja ili nakon početka građenja.

Iznimno od prethodnog stavka ovoga članka rješenje o komunalnom doprinosu za skladište i građevinu namijenjenu proizvodnji donosi se po pravomoćnosti uporabne dozvole, odnosno nakon što se je građevina te namjene počela koristiti ako se koristi bez uporabne dozvole.

VII. IZMJENA OVRŠNOG ODNOSNO PRAVOMOĆNOG RJEŠENJA O KOMUNALNOM DOPRINOSU

Članak 16.

Ako je izmijenjena građevinska dozvola, drugi akt za građenje ili glavni projekt, na način koji utječe na obračun komunalnog doprinosa, Jedinствeni upravni odjel po službenoj dužnosti ili po zahtjevu obveznika komunalnog doprinosa ili investitora izmijeniti će ovršno, odnosno pravomoćno rješenje o komunalnom doprinosu.

Rješenjem o izmjeni Rješenja o komunalnom doprinosu iz prethodnog stavka ovog članka, obračunati će se komunalni doprinos prema izmjeni te odrediti plaćanje ili povrat razlike komunalnog doprinosa prema Odluci o komunalnom doprinosu, po kojoj je rješenje o komunalnom doprinosu doneseno.

Kod povrata iz prethodnog stavka ovog članka, obveznik, odnosno investitor nemaju pravo na kamatu.

VII. PONIŠTENJE OVRŠNOG ODNOSNO PRAVOMOĆNOG RJEŠENJA O KOMUNALNOM DOPRINOSU

Članak 17.

Jedinstveni upravni odjel poništiti će po zahtjevu obveznika komunalnog doprinosa ili investitora, ovršno, odnosno pravomoćno rješenje o komunalnom doprinosu, ako je građevinska dozvola, drugi akt za građenje ograđen ništavim ili je poništen bez zahtjeva ili suglasnosti investitora.

Rješenjem o poništenju Rješenja o komunalnom doprinosu iz prethodnog stavka ovog članka, odredit će se i povrat komunalnog doprinosa u roku maksimalno do dvije godine od dana izvršnosti rješenja o komunalnom doprinosu.

Kod povrata iz prethodnog stavka ovog članka, obveznik, odnosno investitor nemaju pravo na kamatu.

VIII. URAČUNAVANJE KAO PLAĆENOG DIJELA KOMUNALNOG DOPRINOSA

Članak 18.

U slučaju kad je komunalni doprinos plaćen za građenje građevine na temelju građevinske dozvole, odnosno drugog akta za građenje koji je prestao važiti jer građenje nije započeto ili koji je poništen na zahtjev ili uz suglasnost investitora, Jedinstveni upravni odjel uračunati će komunalni doprinos kao plaćeni dio komunalnog doprinosa na istom ili drugom zemljištu na području Općine Sveti Ilija, ako to zatraži obveznik komunalnog doprinosa ili investitor.

Obveznik komunalnog doprinosa, odnosno investitor nema pravo na kamatu za uplaćeni iznos, niti na kamatu za iznos koji se uračunava kao plaćeni dio komunalnog doprinosa koji se plaća za građenje na istom ili drugom zemljištu.

IX. PRIJELAZNE I ZAVRŠNE ODREDBE

Članak 19.

Stupanjem na snagu ove Odluke prestaje važiti Odluka o komunalnom doprinosu (»Službeni vjesnik Varaždinske županije«, broj 17/05) i Odluka o izmjenama i dopunama Odluke o komunalnom doprinosu Općine Sveti Ilija (»Službeni vjesnik Varaždinske županije«, broj 16/13).

Članak 20.

Ova Odluka stupa na snagu osmog dana od dana objave u »Službenom vjesniku Varaždinske županije«.

KLASA: 363-05/18-03/01-12
URBROJ: 2186/08-18-01
Sveti Ilija, 11. prosinca 2018.

**Predsjednik Općinskog vijeća
Zdravko Ostroški, dipl. ing., v.r.**

54.

Na temelju članka 36. stavak 13. Zakona o održivom gospodarenju otpadom (»Narodne novine«, broj 94/13 i 73/17) (u daljnjem tekstu: Zakon), i članka 30. Statuta Općine Sveti Ilija (»Službeni vjesnik Varaždinske županije«, broj 5/18), Općinsko vijeće Općine Sveti Ilija na 12. sjednici održanoj 11. prosinca 2018. godine, donosi

O D L U K U

o mjerama za sprečavanje nepropisnog odbacivanja otpada i mjerama za uklanjanje otpada odbačenog u okoliš

Članak 1.

Ovom Odlukom određuju se načini provedbe:

- mjere sprječavanja nepropisnog odbacivanja otpada i
- mjere za uklanjanje otpada odbačenog u okoliš.

Kad uklanjanje otpada zahtijeva mjere koje nisu propisane ovom Odlukom neposredno se primjenjuje Zakon.

Članak 2.

Nepropisno odbačenim otpadom u smislu ove Odluke, smatra se naročito:

- otpad odbačen u okoliš ili ostavljen na javnoj površini i
- opasni i građevinski otpad odbačen u okoliš ili ostavljen na javnoj površini.

Članak 3.

Općina Sveti Ilija ima uspostavljen sustav za primanje obavijesti o nepropisno odbačenom otpadu putem web aplikacije GDLocalis - Geoforum, čiji je link objavljen na službenoj internetskoj stranici Općine Sveti Ilija (<http://opcina-sveti-ilija.hr/>).

Općina Sveti Ilija će provoditi nadzor na svom području radi utvrđivanja postojanja odbačenog otpada, a posebno lokacija na kojima je u prethodne dvije godine evidentirano postojanje odbačenog otpada.

Članak 4.

Općina Sveti Ilija će provoditi i druge posebne mjere:

- učestala kontrola površina od strane komunalnog redara,
- postavljanje znakova upozorenja o zabrani odbacivanja otpada,
- postavljanje prepreka za sprečavanje prolaza,
- podizanje svijesti mještana u očuvanju i zaštiti prirode i okoliša,
- eventualna postava video nadzora nad ugroženim i saniranim površinama.

Članak 5.

Radi provedbe mjera iz članka 1. st. 1. t. 2. komunalni redar rješenjem naređuje vlasniku, odnosno

posjedniku nekretnine, ako vlasnik nije poznat, na kojem je nepropisno odložen otpad, uklanjanje tog otpada, odnosno osobi koja sukladno posebnom propisu upravlja određenim područjem (dobrom), ako je otpad odložen na tom području (dobru).

Rješenjem iz stavka 1. ovoga članka određuje se:

- lokacija odbačenog otpada,
- procijenjena količina otpada,
- obveznik uklanjanja otpada te obveza uklanjanja otpada predajom ovlaštenoj osobi za gospodarenje tom vrstom otpada u roku koji ne može biti duži od 6 mjeseca od dana zaprimanja rješenja.

Protiv rješenja iz stavka 1. ovoga članka može se izjaviti žalba nadležnom upravnom tijelu: Upravnom odjelu za prostorno uređenje, graditeljstvo i zaštitu okoliša Varaždinske županije.

Istekom roka određenog rješenjem iz stavka 1. ovoga članka komunalni redar utvrđuje ispunjavanje obveze određene rješenjem. Ako komunalni redar utvrdi da obveza određena rješenjem iz stavka 1. ovoga članka nije izvršena, Općina Sveti Ilija dužna je osigurati uklanjanje tog otpada predajom ovlaštenoj osobi za gospodarenje tom vrstom otpada.

Ako komunalni redar utvrdi postojanje opravdane sumnje da je opasni ili drugi otpad odbačen na nekretnini čiji vlasnik, odnosno posjednik, ako vlasnik nekretnine nije poznat, odnosno osoba koja, sukladno posebnom propisu, upravlja određenim područjem (dobrom), ne dopušta pristup radi utvrđivanja činjeničnog stanja u vezi odbačenog otpada, komunalni redar ovlašten je zatražiti nalog suda i asistenciju službenika ministarstva nadležnog za unutarne poslove radi pristupa na nekretninu u svrhu utvrđivanja činjenica.

Sredstva za provedbu mjera iz stavka 1. ovoga članka osiguravaju se u proračunu Općine Sveti Ilija.

Članak 6.

Općina Sveti Ilija ima pravo na naknadu troška uklanjanja otpada iz članka 5, st. 4. ove Odluke od osobe koja je otpad odbacila u okoliš ili javnu površinu u naseljima Općine ukoliko je poznata osoba koja ga je odbacila.

Općina Sveti Ilija ima pravo na naknadu troška uklanjanja otpada iz članka 5. st. 4. ove Odluke od vlasnika, odnosno posjednika nekretnine ako vlasnik nije poznat, odnosno od osobe koja, sukladno posebnom propisu, upravlja određenim područjem (dobrom), na kojem se otpad nalazio prema načelu »onečišćivač plaća«.

Članak 7.

Izvršno tijelo jedinice lokalne samouprave dužno je izvješće o lokacijama i količinama odbačenog otpada, troškovima uklanjanja odbačenog otpada i provedbi mjera iz stavka 1. ovoga članka podnijeti predstavničkom tijelu te jedinice do 31. ožujka tekuće godine za prethodnu kalendarsku godinu.

Predstavničko tijelo jedinice lokalne samouprave dužno je, temeljem izvješća iz prethodnog stavka ovoga članka, donijeti odluku o provedbi posebnih mjera sprječavanja odbacivanja otpada u odnosu na

lokacije na kojima je u više navrata utvrđeno nepropisno odbacivanje otpada.

Članak 8.

Općina Sveti Ilija će u suradnji s Čistoćom d.o.o. osigurati godišnje provedbu izobrazno-informativnih aktivnosti u vezi gospodarenja otpadom na svojem području.

U skladu sa zakonskim propisima i tehničkim mogućnostima, Općina Sveti Ilija će na svojoj službenoj internetskoj stranici i dalje ažurno održavati sustav informiranja o gospodarenju otpadom na svojem području što uključuje.

Izvješće o provedbi izobrazno-informativnih aktivnosti sastavni je dio godišnjeg izvješća o provedbi plana gospodarenja otpadom Općine Sveti Ilija.

Članak 9.

Općina Sveti Ilija će podatke utvrđene rješenjem iz čl. 5. st. 1. ove Odluke mjesečno unositi u mrežnu aplikaciju sustava evidentiranja lokacija odbačenog otpada iz članka 137. st.3. t.7. Zakona.

Članak 10.

Ova Odluka stupa na snagu osmog dana od dana objave u »Službenom vjesniku Varaždinske županije«.

KLASA: 351-01/18-03/01

URBROJ: 2186/08-18-01

Sveti Ilija, 11. prosinca 2018.

Predsjednik Općinskog vijeća
Zdravko Ostroški, dipl. ing., v.r.

55.

Na temelju članka 57. Zakona o izmjenama i dopunama Zakona o porezu na dohodak (»Narodne novine«, broj 106/18), članka 2, 3. i 4. Pravilnika o djelatnostima iznajmljivanja stanova, soba i postelja putnicima i turistima te organiziranja kampova koje će se paušalno oporezivati, o visini paušalnog poreza i načinu plaćanja paušalnog poreza (»Narodne novine«, broj 1/17) i članka 30. Statuta Općine Sveti Ilija (»Službeni vjesnik Varaždinske županije«, broj 5/18), Općinsko vijeće Općine Sveti Ilija na 12. sjednici održanoj dana 11. prosinca 2018. godine, donijelo je

ODLUKU

**o visini paušalnog poreza po krevetu
i smještajnoj jedinici na području
Općine Sveti Ilija**

Članak 1.

Obveznik poreza na dohodak iz Zakona o izmjenama i dopunama Zakona o porezu na dohodak (u daljnjem tekstu: Zakon) kojemu se godišnji porez utvrđuje u paušalnom iznosu je fizička osoba - građanin kojoj je na temelju odobrenja nadležnog ureda odobreno

pružanje usluge građana u domaćinstvu u skladu s odredbama zakona kojima se uređuje ugostiteljska djelatnost, a nije obveznik poreza na dodanu vrijednost prema zakonu kojim se uređuje porez na dodanu vrijednost i dohodak ne utvrđuje prema zakonu odnosno na temelju poslovnih knjiga, pod uvjetom:

1. da iznajmljuje putnicima i turistima stanove, sobe i postelje, kojih je vlasnik, najviše do 20 postelja odnosno kreveta, i/ili
2. da organizira kamp na svojem zemljištu najviše do 10 smještajnih jedinica, odnosno do 30 gostiju istodobno.

Članak 2.

Godišnji paušalni porez na dohodak utvrđuje se kao umnožak broja kreveta odnosno broja smještajnih jedinica u kampu, visine paušalnog poreza po krevetu odnosno po smještajnoj jedinici u kampu i odgovarajućeg koeficijenta područja na kojem se usluga pruža.

Članak 3.

Broj kreveta, odnosno broj smještajnih jedinica u kampu utvrđuje se na temelju odobrenja nadležnog ureda prema kojem se građaninu odobrava pružanje usluga građana u domaćinstvu.

Članak 4.

Visina paušalnog poreza po krevetu odnosno po smještajnoj jedinici u kampu na području Općine Sveti Ilija sukladno članku 2. ove Odluke, iznosi **150,00 kuna** po krevetu odnosno po smještajnoj jedinici u kampu.

Koeficijent područja na kojem se pruža usluga iz članka 2. ove Odluke određuje se prema pripadnosti naselja u kojem se usluga pruža, razredu turističkog mjesta prema posebnom propisu i to:

- za naselja razvrstana u razred A turističkih mjesta koeficijent je 1,00,
- za naselja razvrstana u razred B turističkih mjesta koeficijent je 0,85,
- za naselja razvrstana u razred C turističkih mjesta koeficijent je 0,70,
- za naselja razvrstana u razred D turističkih mjesta koeficijent je 0,50.

Općina Sveti Ilija nije proglašena turističkim mjestom i nije razvrstana u razred turističkih mjesta. Zbog toga koeficijent područja Općine Sveti Ilija iznosi **0,50**, odnosno primjenjuje se koeficijent razreda D turističkih mjesta.

Članak 5.

Iznos godišnjega paušalnog poreza na dohodak uvećava se za prirez porezu na dohodak, koji je uveden odlukom jedinice lokalne samouprave prema prebivalištu ili uobičajenom boravištu poreznog obveznika.

Prirez porezu na dohodak na području Općine Sveti Ilija iznosi 10% sukladno Odluci o prirezu porezu na dohodak Općine Sveti Ilija (»Službeni vjesnik Varaždinske županije«, broj 48/13).

Članak 6.

Na utvrđivanje godišnjega paušalnog poreza na dohodak ne utječe vrsta usluge koja se pruža kao ni razdoblje u tijeku kalendarske godine u kojem se usluga pruža

Članak 7.

Ova Odluka stupa na snagu osmog dana od dana objave u »Službenom vjesniku Varaždinske županije«, a primjenjuje se od 1. siječnja 2019. godine.

KLASA: 410-10/18-03/01-12

URBROJ: 2186/08-18-01

Sveti Ilija, 11. prosinca 2018.

Predsjednik Općinskog vijeća
Zdravko Ostroški, dipl. ing., v.r.

56.

Na temelju članka 26. Zakona o vodama (»Narodne novine«, broj 153/09, 63/11, 130/11, 56/13, 14/14 i 46/18), članka 67. Zakona o komunalnom gospodarstvu (»Narodne novine«, broj 68/18), članka 33. stavka 14. Zakona o održivom gospodarenju otpadom (»Narodne novine«, broj 94/13 i 73/17) i članka 30. Statuta Općine Sveti Ilija (»Službeni vjesnik Varaždinske županije«, broj 5/18), Općinsko vijeće Općine Sveti Ilija na 12. sjednici održanoj 11. prosinca 2018. godine, donosi

II. IZMJENE I DOPUNE Programa gradnje objekata i uređaja komunalne infrastrukture u Općini Sveti Ilija za 2018. godinu

I.

Ove II. izmjene i dopune Programa gradnje komunalnih vodnih građevina, objekata i uređaja komunalne infrastrukture, te građevina za gospodarenje komunalnim otpadom u 2018. godini (u daljnjem tekstu: Program) odnosi se na:

Građenje komunalnih vodnih građevina za:

1. Opskrbu pitkom vodom,
2. Odvodnju i pročišćavanje otpadnih voda

Financiranih iz:

- vodnih naknada,
- općih prihoda i primitaka,
- državnog proračuna,
- drugih izvora utvrđenih posebnim propisima.

Građenje objekata i uređaja komunalne infrastrukture za:

1. Javne površine,
2. Nerazvrstane ceste,
3. Groblja,
4. Javnu rasvjetu,

Financiranih iz:

- komunalnog doprinosa,

- općih prihoda i primitaka,
- naknade za koncesiju,
- grobne naknade,
- drugih izvora utvrđenih posebnim propisima

Građenje objekata i uređaja komunalne infrastrukture i nabavka opreme za:

1. Prijevoz putnika,
2. Održavanje čistoće,
3. Odlaganje komunalnog otpada
4. Tržnice na malo

Financiranih iz:

- prihoda od komunalnih usluga,
- općih prihoda i primitaka,
- naknade za koncesiju,
- drugih izvora utvrđenih posebnim propisima

Građenje građevina za gospodarenje komunalnim otpadom za:

1. Gradnja građevina za gospodarenje otpadom

Financiranih iz:

- državnog proračuna,

- općih prihoda i primitaka,
- drugih izvora utvrđenih posebnim propisima

Odredbama članka 28. Zakona o financiranju vodnog gospodarstva i članka 30. Zakona o komunalnom gospodarstvu propisan je način financiranja građenja komunalnih vodnih građevina te objekata i uređaja komunalne infrastrukture.

Odredbama Zakona o održivom gospodarenju otpadom propisan je način financiranja građevina za gospodarenje komunalnim otpadom.

Ovim Programom utvrđuje se opis poslova s procjenom troškova za gradnju komunalnih vodnih građevina te objekata i uređaja komunalne infrastrukture, nabavu opreme i iskaz sredstava potrebnih za ostvarivanje Programa s naznakom izvora financiranja djelatnosti.

II.

OPIS POSLOVA S PROCJENOM TROŠKOVA ZA GRADNJU KOMUNALNIH VODNIH GRAĐEVINA

Objekti i naznaka poslova s procijenjenim troškovima iskazanim u kunama za gradnju komunalnih vodnih građevina u 2018.g. navode se u sljedećem pregledu:

Opis i naznaka poslova	Procijenjeni troškovi u kunama
1. Opskrba pitkom vodom:	
Izgradnja vodovodne mreže:	0,00
UKUPNO:	0,00
2. Odvodnja i pročišćavanje otpadnih voda:	
Rješavanje imovinsko-pravnih poslova:	5.000,00
Izrada projektne dokumentacije za kanalizacijsku mrežu	0,00
UKUPNO:	5.000,00
SVEUKUPNO:	5.000,00

Zbirni iskaz financijskih sredstava za gradnju komunalnih vodnih građevina:

Izvor financiranja	Iznos u kunama
Vodni doprinos	0,00
Opći prihodi i primici	0,00
Državni proračun	0,00
Ostali izvori	5.000,00
SVEUKUPNO:	5.000,00

III.

OPIS POSLOVA S PROCJENOM TROŠKOVA ZA GRADNJU OBJEKATA KOMUNALNE INFRASTRUKTURE

Objekti i naznaka poslova s procijenjenim troškovima iskazanim u kunama za gradnju objekata i uređaja, te nabavku opreme komunalne infrastrukture u 2018.g.

Navode se u sljedećem pregledu:

Opis i naznaka poslova	Procijenjeni troškovi u kunama
1. Javne površine:	
Izgradnja javnih površina-višegodišnji nasadi	0,00

Opis i naznaka poslova	Procijenjeni troškovi u kunama
Izgradnja autobusnih stajališta	0,00
Uređenje središta naselja	170.000,00
Zbrinjavanje smeća-bale	0,00
UKUPNO:	170.000,00
2. Nerazvrstane ceste:	
Izrada projektne dokumentacije	5.000,00
UKUPNO:	5.000,00
3. Groblja:	
Investicijsko održavanje groblja	10.000,00
Strojevi	4.000,00
UKUPNO:	14.000,00
4. Javna rasvjeta:	
Priključak za el.energiju	0,00
UKUPNO:	0,00
SVEUKUPNO:	189.000,00

Zbirni iskaz financijskih sredstava za gradnju objekata i uređaja, te nabavku opreme komunalne infrastrukture, navedenih u prethodno navedenom popisu poslova s procjenom troškova građenja, je slijedeći:

Izvor financijskih sredstava	Iznos u kunama
Komunalni doprinos	0,00
Opći prihodi i primici	0,00
Naknada za koncesije	0,00
Nakn.za zadrž. nezakonito izgrađene zgrade u prostoru	0,00
Komunalna naknada	0,00
Grobna naknada	14.000,00
Ostali izvori-pomoći	175.000,00
SVEUKUPNO:	189.000,00

2.

Opis i naznaka poslova	Procijenjeni troškovi u kunama
Prijevoz putnika	00,00
Održavanje čistoće	5.000,00
Odlaganje komunalnog otpada	00,00
Tržnice na malo	00,00
SVEUKUPNO:	5.000,00

Zbirni iskaz financijskih sredstava za gradnju objekata i uređaja, te nabavku opreme komunalne infrastrukture, navedenih u prethodno navedenom popisu poslova s procjenom troškova građenja, je slijedeći:

Izvor financijskih sredstava	Iznos u kunama
Prihod od komunalnih usluga	00,00
Opći prihodi i primici	5.000,00
Naknada za koncesije	00,00
Ostali izvori	00,00
SVEUKUPNO:	5.000,00

IV.

**OPIS POSLOVA S PROCJENOM TROŠKOVA ZA GRADNJU GRAĐEVINA ZA GOSPODARENJE
KOMUNALNIM OTPADOM**

Objekti i naznaka poslova s procijenjenim troškovima iskazanim u kunama za gradnju građevina za gospodarenje komunalnim otpadom u 2018. g. navode se u sljedećim pregledu:

Opis i naznaka poslova	Procijenjeni troškovi u kunama
1. Gradnja građevina za gospodarenje komunalnim otpadom	
Izgradnja reciklažnog dvorišta	00,00
Usluge promidžbe inf.projekt edukacije infor. održ.gospodar. otpad.	00,00
Nabava spremnika	00,00
SVEUKUPNO:	00,00

Zbirni iskaz financijskih sredstava za gradnju objekata i uređaja, te nabavku opreme komunalne infrastrukture, navedenih u prethodno navedenom popisu poslova s procjenom troškova građenja, je sljedeći

Izvor financijskih sredstava	Iznos u kunama
Državni proračun i proračun JLS-kapitalne pomoći	00,00
Opći prihodi i primici	00,00
SVEUKUPNO:	00,00

V.

Ove II. izmjene i dopune Programa gradnje objekata i uređaja komunalne infrastrukture u Općini Sveti Ilija za 2018. godinu sastavni su dio II. izmjena i dopuna Proračuna Općine Sveti Ilija za 2018. godinu, stupaju na snagu osmog dana od dana objave u »Službenom vjesniku Varaždinske županije«.

KLASA: 363-02/18-03/01-12
URBROJ: 2186/08-18-01
Sveti Ilija, 11. prosinca 2018.

**Predsjednik Općinskog vijeća
Zdravko Ostroški, dipl. ing., v.r.**

57.

Na temelju stavka 1. članka 72. Zakona o komunalnom gospodarstvu (»Narodne novine«, broj 68/18), i članka 30. Statuta Općine Sveti Ilija (»Službeni vjesnik Varaždinske županije«, broj 5/18), Općinsko vijeće Općine Sveti Ilija na 12. sjednici održanoj 11. prosinca 2018. godine, donosi

**II. IZMJENE I DOPUNE
Godišnjeg programa održavanja komunalne
infrastrukture u Općini Sveti Ilija
za 2018. godinu**

Članak 1.

Ovim II. izmjenama i dopunama Programa utvrđuje se održavanje komunalne infrastrukture u 2018. godini na području Općine Sveti Ilija za sljedeće komunalne djelatnosti:

1. Čišćenje i održavanje javnih površina
2. Održavanje groblja, grobne kuće i njihovih pripadajućih javnih površina

3. Održavanje nerazvrstanih cesta, odvodnih kanala
4. Održavanja javne rasvjetje

Članak 2.

Programom iz članka 1. ovog Programa utvrđuje se:

- Opis i opseg poslova održavanja s procjenom pojedinih troškova, po djelatnostima,
- Iskaz financijskih sredstava potrebnih za ostvarenje programa sa naznakom izvora financiranja.

Članak 3.

U 2018. godini održavanje komunalne infrastrukture iz članka 1. ovog Programa u Općini Sveti Ilija obuhvaća:

1. ČIŠĆENJE I ODRŽAVANJE JAVNIH POVRŠINA

Čišćenje i održavanje javnih površina obuhvaća sljedeće radove:

- Čišćenje i održavanje travnatih površina
- Održavanje cvjetnih gredica

Sredstva za izvršenje radova predviđaju se u iznosu od 69.000,00 kn, a financirat će se iz sredstava komunalne naknade u iznosu od 6.000,00 kn i općih prihoda i primitaka Proračuna Općine Sveti Ilija u iznosu od 63.000,00 kn

2. ODRŽAVANJE GROBLJA, GROBNE KUĆE I NJIHOVIH PRIPADAJUĆIH JAVNIH POVRŠINA

Održavanje groblja, grobne kuće i njihovih pripadajućih javnih površina obuhvaća sljedeće radove:

- Održavanje groblja, grobnih kuća i pripadajućih javnih površina u Žigrovcu i Beletincu

Sredstva za održavanje groblja i izvršenje radova predviđaju se u iznosu od 111.000,00 kn, a financirat će se iz sredstava grobne naknade u iznosu od 111.000,00 kn.

3. ODRŽAVANJE NERAZVRSTANIH CESTA

Održavanje nerazvrstanih cesta obuhvaća slijedeće radove:

- Zimsko održavanje cesta
- Održavanje nerazvrstanih cesta i puteva
- Održavanje bankina i cestovnih jaraka
- Sanacija klizišta

Sredstva za izvršenje radova predviđaju se u iznosu od 557.000,00 kn, a financirat će se iz sredstava komunalne naknade u iznosu od 370.000,00 kn, općih prihoda i primitaka Proračuna Općine Sveti Ilija u iznosu od 147.000,00 kn i vlastitih prihoda u iznosu od 40.000,00 kn.

4. ODRŽAVANJE JAVNE RASVJETE

- Zamjena dotrajalih svjetiljki, održavanje stupova javne rasvjete, zamjena dotrajalih stupova ili njihovih dijelova i slično - 70.000,00 kn
- Troškovi isporučene električne energije za javnu rasvjetu - 180.000,00 kn

Sredstva za izvršenje radova predviđaju se u iznosu od 250.000,00 kn, a financirat će se iz sredstava komunalne naknade u iznosu od 100.000,00 kn, općih prihoda i primitaka u iznosu od 150.000,00 kn.

Članak 4.

1. Pod poslovima čišćenja i održavanja javnih površina predviđa se izvođenje radova vezanih uz košnju trave i sadnje cvijeća na javnim površinama sa ciljem očuvanja okoliša i uređenosti naselja na području Općine Sveti Ilija.
2. Poslovi zimskog održavanja cesta obuhvaćaju sve radove nužne za normalno odvijanje prometa u zimskim uvjetima, a koji se sastoje od uklanjanja snijega i leda s kolnika ili nogostupa, posipavanja sredstvima protiv smrzavanja. Operativni plan utvrđuje načelnik Općine Sveti Ilija.
Cilj provedbe: osiguranje normalnog odvijanja prometa na nerazvrstanim cestama i javnim površinama u zimskim uvjetima.
- Ostali poslovi održavanja nerazvrstanih cesta i puteva obuhvaćaju nabavu, dovoz i razgrtanje kamenog agregata na dijelove nerazvrstanih cesta i poljskih i šumskih puteva, sječa granja uz nerazvrstane ceste sukladno potrebama, a u skladu sa ugovorom.

Pod radovima sanacije bankina i cestovnih jaraka izvedeni su radovi na čišćenju i iskupu zemlje, odvozi, iskopi starih cijevi, postavka novih, postavljanje cestovnih slivnika i malčiranje.

- Poslovi sanacije klizišta obuhvatili su radove na iskupu i odvozu zemlje, dobavi kamenog agregata, rad rovokopača i kranskog malčera
- Pod poslovima izvršavanja drugih radova neophodnih za prometnu funkciju nerazvrstanih cesta izvedeni su poslovi koji se tijekom godine javljaju kao neodložni, a potrebni su na održavanju cesta i puteva.

Cilj provedbe: poboljšanje uvjeta za redovno korištenje nerazvrstanih cesta i puteva i povećati stupanj sigurnosti prometovanja nerazvrstanim cestama

Zakonska osnova za provođenje: Zakon o komunalnom gospodarstvu i Zakon o sigurnosti prometa na cestama.

3. *Pod poslovima javne rasvjete:* izvođenje radova na održavanju objekata i uređaja javne rasvjete za rasvjetljavanje javnih površina, javnih cesta i nerazvrstanih cesta, te tekuće održavanja objekata i uređaja javne rasvjete, zamjena rasvjetnih tijela i troškovi električne energije.
Cilj provedbe: Viši standard uređenosti naselja, olakšani promet pješaka i biciklista.

4. *Pod poslovima održavanja groblja* podrazumijevaju se poslovi redovnog održavanja mjesnih groblja u Žigrovcu i Beletincu, uređenje mrtvačnica u Žigrovcu i Beletincu, uređenje staza, rubnika, parkirališta, održavanje trajnih nasada, košnja trave, sakupljanje otpada i odvoza na deponij na oba groblja.

Cilj provedbe: kvalitetno uređenje i održavanje groblja te dostojan ukop pokojnika.

Članak 5.

Ove II. izmjene i dopune Godišnjeg programa održavanja komunalne infrastrukture u Općini Sveti Ilija za 2018. godinu sastavni su dio II. izmjena i dopuna Proračuna Općine Sveti Ilija za 2018. godinu, a stupaju na snagu osmog dana od dana objave u »Službenom vjesniku Varaždinske županije«.

KLASA: 363-02/18-03/01-12
URBROJ: 2186/08-18-01
Sveti Ilija, 11. prosinca 2018.

**Predsjednik Općinskog vijeća
Zdravko Ostroški, dipl. ing., v.r.**

58.

Na temelju članka 30. Statuta Općine Sveti Ilija (»Službeni vjesnik Varaždinske županije«, broj 5/18), Općinsko vijeće Općine Sveti Ilija na 12. sjednici održanoj 11. prosinca 2018. godine, donosi

II. IZMJENE I DOPUNE
Programa javnih potreba u društvenim
djelatnostima Općine Sveti Ilija
za 2018. godinu

I.

II. izmjene i dopune Programa javnih potreba u društvenim djelatnostima temelje se na pravima i obvezama iz Zakona i drugih propisa te Odluke Općinskog vijeća i načelnika Općine Sveti Ilija, a financiraju se iz Proračuna Općine Sveti Ilija za 2018. godinu.

II.

II. IZMJENE I DOPUNE
PROGRAMA JAVNIH POTREBA OPĆINE SVETI
ILIJU U PODRUČJU ŠPORTA

Za djelatnost športa na području Općine Sveti Ilija u 2018. godini osigurana su sredstva u iznosu od **276.000,00 kn**, za njihovo redovno poslovanje:

Sredstva iz točke II. ovog Programa raspoređuju se:

NAZIV

1. NK »Bednja«	84.000,00
2. NK »Obreš«	84.000,00
3. Sportsko društvo Doljan	6.000,00
4. ŠRK »Keder«	21.000,00
5. Športsko-rekreativno društvo Tomaševac	6.000,00
6. Športsko društvo Seketin	6.000,00
7. Ostali troškovi	69.000,00

Sredstva iz podtočki 1-7 uplaćuju se direktno sa žiro-računa Proračuna Općine Sveti Ilija na žiro-račun navedenih klubova i udruga svaki mjesec ili tromjesečno.

Zakonska osnova: Zakon o športu (»Narodne novine«, broj 71/06, 150/08, 124/10, 124/11, 86/12, 94/13-pročišćeni tekst, 85/15 i 19/16).

III.

II. IZMJENE I DOPUNE
PROGRAMA JAVNIH POTREBA OPĆINE SVETI
ILIJU U PODRUČJU ODGOJA I NAOBRABE

Za djelatnost odgoja i naobrazbe na području Općine Sveti Ilija u 2018. godini osigurana su sredstva u iznosu od **926.700,00 kn**

Visokoškolsko obrazovanje	119.000,00 kn
Stipendije i jednokratne pomoći	115.000,00 kn
Donacije studentima za ostvarena postignuća	4.000,00 kn
Osnovno i srednjoškolsko obrazovanje	107.700,00 kn
Donacije učenicima	25.000,00 kn

Nagrada učenicima generacije OŠ	3.700,00 kn
Tekuće donacije	3.000,00 kn
Sufin.poludnevnog boravka učenika u OŠ	72.000,00 kn
Suf. asistenta u produženom boravku	4.000,00 kn

Za područje predškolskog odgoja raspoređuje se: **700.000,00 kn**

1. Tekuća donacija za rad Male škole	47.000,00 kn
2. Subvencioniranje troškova smještaja djece u dječjem vrtiću	650.000,00 kn
3. Predstava za Svetog Nikolu	3.000,00 kn

Sredstva se isplaćuju sa žiro-računa Proračuna Općine Sveti Ilija na žiro-račun korisnika ili pružatelja usluge na temelju izdanih računa za svaki mjesec.

Zakonska osnova: Zakon o predškolskom odgoju i obrazovanju (»Narodne novine«, broj 10/97, 107/07 i 94/13), Zakon o odgoju i obrazovanju u osnovnoj i srednjoj školi (»Narodne novine«, broj 87/08, 86/09, 92/10, 105/10, 90/11, 5/12, 16/12, 86/12, 126/12, 94/13-pročišćeni tekst, 152/14, 7/17 i 68/18) i drugi.

IV.

II. IZMJENE I DOPUNE
PROGRAMA JAVNIH POTREBA U KULTURI

Za djelatnost javnih potreba u kulturi na području Općine Sveti Ilija u 2018. godini osigurana su sredstva u iznosu od **249.500,00 kn**, za njihovo redovno poslovanje:

1. KUD	78.000,00 kn
2. Vjerske zajednice	171.500,00 kn

Zakonska osnova: Zakon o financiranju javnih potreba u kulturi (»Narodne novine«, broj 47/90, 27/93, 38/09-pročišćeni tekst).

V.

II. IZMJENE I DOPUNE
PROGRAMA JAVNIH POTREBA
ZA SOCIJALNU SKRB

Za djelatnost javnih potreba za socijalnu skrb na području Općine Sveti Ilija u 2018. godini osigurana su sredstva u iznosu od **248.000,00 kn**

1. Za podmirenje troškova stanovanja socijalno ugroženim osobama raspoređuje se	40.000,00 kn
---	--------------

- županija 20.000,00 za ogrjev	
- općina 20.000,00 za plaćanje troškova stanovanja	
2. Humanitarnim udrugama raspoređuje se	85.000,00 kn
3. Sufinanciranje školske kuhinje - djeci socijalno ugroženih obitelji	10.000,00 kn
4. Jednokratna pomoć socij.- ugroženim obiteljima	13.000,00
5. Tekuće pomoći za novorođenu djecu	100.000,00

Zakonska osnova: Zakon o socijalnoj skrbi (»Narodne novine«, broj 157/13, 152/14, 99/15, 52/16, 16/17 i 130/17).

VI.

**II. IZMJENE I DOPUNE
PROGRAMA JAVNIH POTREBA ZA PROVOĐENJE
ZAŠTITE I SPAŠAVANJA**

Za djelatnost zaštite i spašavanja na području Općine Sveti Ilija u 2018.g. osigurana su sredstva u iznosu od **310.000,00 kn**, za redovno poslovanje.

Za djelatnost javnih potreba za Vatrogasnu zajednicu Općine na području Općine Sveti Ilija u 2018. godini osigurana su sredstva u iznosu od	300.000,00 kn
---	---------------

Gorska služba spašavanja - donacija u iznosu	5.000,00 kn.
--	--------------

Nabava opreme za Civilnu zaštitu u iznosu od	5.000,00 kn
--	-------------

Zakonska osnova: Zakon o vatrogastvu (»Narodne novine«, broj 106/99, 117/01, 36/02, 96/03, 139/04, 174/04, 38/09 i 80/10), Zakon o zaštiti od požara (»Narodne novine«, broj 92/10) i Zakon o sustavu civilne zaštite (»Narodne novine«, broj 82/15).

VII.

**II. IZMJENE I DOPUNE
PROGRAMA JAVNIH POTREBA
ZA UDRUGE GRAĐANA**

Za djelatnost javnih potreba za udruge građana na području Općine Sveti Ilija u 2018. godini osigurana su sredstva u iznosu od **76.000,00 kn**, a za njihovo redovno poslovanje.

Za udruge građana - **76.000,00 kn** raspoređuje se na:

1. Udruga žena sela Doljan	8.500,00
2. Udruga umirovljenika	18.000,00
3. Udruga vinogradara i voćara »Grozdek«	25.000,00

4. LAG	12.000,00
5. Udruga općina u RH	5.000,00
6. Ostalo	3.500,00
7. Braniteljske i ostale udruge	4.000,00

Zakonska osnova: Zakon o udrugama (»Narodne novine«, broj 74/14 i 70/17)

VIII.

Ove II. izmjene i dopune Programa javnih potreba u društvenim djelatnostima Općine Sveti Ilija za 2018. godinu sastavni su dio II. izmjena i dopuna Proračuna Općine Sveti Ilija za 2018. godinu, a stupaju na snagu osmog dana od dana objave u »Službenom vjesniku Varaždinske županije«.

KLASA: 400-02/18-03/01-12
URBROJ: 2186/08-18-01
Sveti Ilija, 11. prosinca 2018.

**Predsjednik Općinskog vijeća
Zdravko Ostroški, dipl. ing., v.r.**

59.

Na temelju članka 31. stavka 2. Zakona o postupanju s nezakonito izgrađenim zgradama (»Narodne novine«, broj 86/12, 143/13 i 65/17), i članka 30. Statuta Općine Sveti Ilija (»Službeni vjesnik Varaždinske županije«, broj 5/18), Općinsko vijeće Općine Sveti Ilija na 12. sjednici održanoj 11. prosinca 2018. godine, donosi

**II. IZMJENE I DOPUNE
Programa utroška sredstava naknade
za zadržavanje nezakonito izgrađene zgrade
u prostoru za 2018. godinu**

Članak 1.

Ovim II. izmjenama i dopunama Programa utroška sredstava naknade za zadržavanje nezakonito izgrađene zgrade u prostoru (u daljnjem tekstu: naknada) za 2018. godinu utvrđuje se namjena korištenja i kontrola utroška sredstava naknade namijenjenih za izradu projektne dokumentacije za groblje na području Općine Sveti Ilija.

Članak 2.

Prihod u visini 30% prikupljenih sredstava naknade planiran je Proračunu Općine Sveti Ilija za 2018. godinu, u ukupnom iznosu od 25.000,00 kn, a utrošit će se kako slijedi:

- Izrada projektne dokumentacije za groblje	- 25.000,00 kn
---	----------------

UKUPNO: - 25.000,00 kn

Članak 3.

Ove II. izmjene i dopune Programa utroška sredstava naknade za zadržavanje nezakonito izgrađene

zgrade u prostoru sastavni su dio II. izmjena i dopuna Proračuna Općine Sveti Ilija za 2018. godinu, a stupaju na snagu osmog dana od dana objave u »Službenom vjesniku Varaždinske županije«.

KLASA: 363-05/18-03/01-12
URBROJ: 2186/08-18-01
Sveti Ilija, 11. prosinca 2018.

Predsjednik Općinskog vijeća
Zdravko Ostroški, dipl. ing., v.r.

60.

Na temelju članka 26. Zakona o vodama (»Narodne novine«, broj 153/09, 63/11, 130/11, 56/13, 14/14 i 46/18), članka 67. Zakona o komunalnom gospodarstvu (»Narodne novine«, broj 68/18), članka 33. stavka 14. Zakona o održivom gospodarenju otpadom (»Narodne novine«, broj 94/13 i 73/17) i članka 30. Statuta Općine Sveti Ilija (»Službeni vjesnik Varaždinske županije«, broj 5/18), Općinsko vijeće Općine Sveti Ilija na 12. sjednici održanoj 11. prosinca 2018. godine, donosi

PROGRAM **gradnje objekata i uređaja komunalne** **infrastrukture u Općini Sveti Ilija** **za 2019. godinu**

I.

Ovaj Program gradnje komunalnih vodnih građevina, objekata i uređaja komunalne infrastrukture, te građevina za gospodarenje komunalnim otpadom u 2019. g. (u daljnjem tekstu: Program) odnosi se na:

Građenje komunalnih vodnih građevina za:

1. Opskrbu pitkom vodom,
2. Odvodnju i pročišćavanje otpadnih voda

Financiranih iz:

- vodnih naknada,
- općih prihoda i primitaka,
- državnog proračuna,
- drugih izvora utvrđenih posebnim propisima.

Građenje objekata i uređaja komunalne infrastrukture za:

1. Javne površine,
2. Nerazvrstane ceste,
3. Groblja,
4. Javnu rasvjetu,

Financiranih iz:

- komunalnog doprinosa,
- općih prihoda i primitaka,
- naknade za koncesiju,
- grobne naknade,
- drugih izvora utvrđenih posebnim propisima

Građenje objekata i uređaja komunalne infrastrukture i nabavka opreme za:

1. Prijevoz putnika,
2. Održavanje čistoće,
3. Odlaganje komunalnog otpada
4. Tržnice na malo

Financiranih iz:

- prihoda od komunalnih usluga,
- općih prihoda i primitaka,
- naknade za koncesiju,
- drugih izvora utvrđenih posebnim propisima

Građenje građevina za gospodarenje komunalnim otpadom za:

1. Gradnja građevina za gospodarenje otpadom

Financiranih iz:

- državnog proračuna,
- općih prihoda i primitaka,
- drugih izvora utvrđenih posebnim propisima

Odredbama članka 28. Zakona o financiranju vodnog gospodarstva i članka 75. Zakona o komunalnom gospodarstvu propisan je način financiranja građenja komunalnih vodnih građevina te objekata i uređaja komunalne infrastrukture.

Odredbama Zakona o održivom gospodarenju otpadom propisan je način financiranja građevina za gospodarenje komunalnim otpadom.

Ovim Programom utvrđuje se opis poslova s procjenom troškova za gradnju komunalnih vodnih građevina te objekata i uređaja komunalne infrastrukture, nabavu opreme i iskaz sredstava potrebnih za ostvarivanje Programa s naznakom izvora financiranja djelatnosti.

II.

OPIS POSLOVA S PROCJENOM TROŠKOVA ZA GRADNJU KOMUNALNIH VODNIH GRAĐEVINA

Objekti i naznaka poslova s procijenjenim troškovima iskazanim u kunama za gradnju komunalnih vodnih građevina u 2019. godini navode se u sljedećem pregledu:

Opis i naznaka poslova	Procijenjeni troškovi u kunama
1. Opskrba pitkom vodom:	
Izgradnja vodovodne mreže:	0,00
UKUPNO:	0,00

Opis i naznaka poslova	Procijenjeni troškovi u kunama
2. Odvodnja i pročišćavanje otpadnih voda:	
Rješavanje imovinsko-pravnih poslova:	20.000,00
Izrada projektne dokumentacije za kanalizacijsku mrežu	0,00
UKUPNO:	20.000,00
SVEUKUPNO:	20.000,00

Zbirni iskaz financijskih sredstava za gradnju komunalnih vodnih građevina:

Izvor financiranja	Iznos u kunama
Vodni doprinos	0,00
Opći prihodi i primici	20.000,00
Državni proračun	0,00
Ostali izvori	0,00
SVEUKUPNO:	20.000,00

III.

OPIS POSLOVA S PROCJENOM TROŠKOVA ZA GRADNJU OBJEKATA KOMUNALNE INFRASTRUKTURE

Objekti i naznaka poslova s procijenjenim troškovima iskazanim u kunama za gradnju objekata i uređaja, te nabavku opreme komunalne infrastrukture u 2019. godini.

Navode se u sljedećem pregledu:

Opis i naznaka poslova	Procijenjeni troškovi u kunama
1. Javne površine:	
Izgradnja javnih površina - višegodišnji nasadi	0,00
Izgradnja autobusnih stajališta	5.000,00
Uređenje središta naselja	110.000,00
Zbrinjavanje smeća - bale	0,00
UKUPNO:	115.000,00
2. Nerazvrstane ceste:	
Izrada projektne dokumentacije	20.000,00
UKUPNO:	20.000,00
3. Groblja:	
Investicijsko održavanje groblja	40.000,00
Strojevi	6.000,00
Projekti za groblje	75.000,00
UKUPNO:	121.000,00
4. Javna rasvjeta:	
Priključak za el. energiju	10.000,00
UKUPNO:	10.000,00
SVEUKUPNO:	266.000,00

Zbirni iskaz financijskih sredstava za gradnju objekata i uređaja, te nabavku opreme komunalne infrastrukture, navedenih u prethodno navedenom popisu poslova s procjenom troškova građenja, je sljedeći:

Izvor financiranja	Iznos u kunama
Komunalni doprinos	0,00
Opći prihodi i primici	83.000,00
Naknada za koncesije	2.000,00

Izvor financiranja	Iznos u kunama
Nakn.za zadrž. nezakonito izgrađene zgrade u prostoru	20.000,00
Komunalna naknada	15.000,00
Grobna naknada	46.000,00
Ostali izvori-pomoći	100.000,00
SVEUKUPNO:	266.000,00

2.

Opis i naznaka poslova	Procijenjeni troškovi u kunama
Prijevoz putnika	00,00
Održavanje čistoće	5.000,00
Odlaganje komunalnog otpada	00,00
Tržnice na malo	00,00
SVEUKUPNO:	5.000,00

Zbirni iskaz financijskih sredstava za gradnju objekata i uređaja, te nabavku opreme komunalne infrastrukture, navedenih u prethodno navedenom popisu poslova s procjenom troškova građenja, je slijedeći:

Izvor financiranja	Iznos u kunama
Prihod od komunalnih usluga	00,00
Opći prihodi i primici	5.000,00
Naknada za koncesije	00,00
Ostali izvori	00,00
SVEUKUPNO:	5.000,00

IV.

**OPIS POSLOVA S PROCJENOM TROŠKOVA ZA GRADNJU GRAĐEVINA
ZA GOSPODARENJE KOMUNALNIM OTPADOM**

Objekti i naznaka poslova s procijenjenim troškovima iskazanim u kunama za gradnju građevina za gospodarenje komunalnim otpadom u 2019. g. navode se u slijedećem pregledu:

Opis i naznaka poslova	Procijenjeni troškovi u kunama
1. Gradnja građevina za gospodarenje komunalnim otpadom	
Izgradnja reciklažnog dvorišta	00,00
Usluge promidžbe inf.projekt edukacije infor. održ.gospodar. otpad.	462.000,00
Nabava spremnika	60.000,00
SVEUKUPNO:	522.000,00

Zbirni iskaz financijskih sredstava za gradnju objekata i uređaja, te nabavku opreme komunalne infrastrukture, navedenih u prethodno navedenom popisu poslova s procjenom troškova građenja, je slijedeći:

Izvor financiranja	Iznos u kunama
Državni proračun i proračun JLS - kapitalne pomoći	522.000,00
Opći prihodi i primici	0,00
SVEUKUPNO:	522.000,00

V.

Ovaj Program gradnje objekata i uređaja komunalne infrastrukture u Općini Sveti Ilija za 2019. godinu sastavni je dio Proračuna Općine Sveti Ilija za 2019. godinu, stupa na snagu osmog dana od dana objave u »Službenom vjesniku Varaždinske županije«.

KLASA: 363-02/18-03/01-12
URBROJ: 2186/08-18-01
Sveti Ilija, 11. prosinca 2018.

Predsjednik Općinskog vijeća
Zdravko Ostroški, dipl. ing., v.r.

61.

Na temelju stavka 1. članka 72. Zakona o komunalnom gospodarstvu (»Narodne novine«, broj 68/18), i članka 30. Statuta Općine Sveti Ilija (»Službeni vjesnik Varaždinske županije«, broj 5/18), Općinsko vijeće Općine Sveti Ilija na 12. sjednici održanoj 11. prosinca 2018. godine, donosi

GODIŠNJI PROGRAM **održavanja komunalne infrastrukture** **u Općini Sveti Ilija za 2019. godinu**

Članak 1.

Ovim Programom utvrđuje se održavanje komunalne infrastrukture u 2019. godini, na području Općine Sveti Ilija za sljedeće komunalne djelatnosti:

1. Čišćenje i održavanje javnih površina
2. Održavanje groblja, grobne kuće i njihovih pripadajućih javnih površina
3. Održavanje nerazvrstanih cesta, odvodnih kanala
4. Održavanje javne rasvjete

Članak 2.

Programom iz članka 1. ovog Programa utvrđuje se:

- Opis i opseg poslova održavanja s procjenom pojedinih troškova, po djelatnostima,
- Iskaz financijskih sredstava potrebnih za ostvarivanje programa sa naznakom izvora financiranja.

Članak 3.

U 2019. godini održavanje komunalne infrastrukture iz članka 1. ovog Programa u Općini Sveti Ilija obuhvaća:

1. ČIŠĆENJE I ODRŽAVANJE JAVNIH POVRŠINA

Čišćenje i održavanje javnih površina obuhvaća sljedeće radove:

- Čišćenje i održavanje travnatih površina - 15.000,00 kn
- Održavanje cvjetnih gredica - 5.000,00 kn
- Sadnja trajnog raslinja - 5.000,00 kn
- Održavanje javnih zelenih površina malčiranjem - 15.000,00 kn

Sredstva za izvršenje radova planiraju se u iznosu od 40.000,00 kn, a financirat će se iz općih prihoda i primitaka Proračuna Općine Sveti Ilija u iznosu od 15.000,00 kn, korisničke naknade 5.000,00 kn, ostale naknade utvrđene općinskom odlukom - 12.000,00 kn i sufinanciranje - 8.000,00 kn

2. ODRŽAVANJE GROBLJA, GROBNE KUĆE I NJIHOVIH PRIPADAJUĆIH JAVNIH POVRŠINA

Održavanje groblja, grobne kuće i njihovih pripadajućih javnih površina obuhvaća sljedeće radove:

- Održavanje groblja, grobnih kuća i pripadajućih javnih površina u Žigrovcu i Beletincu - 75.000,00 kn

Sredstva za održavanje groblja i izvršenje radova planiraju se u iznosu od 75.000,00 kn, a financirat će se iz sredstava grobne naknade u iznosu od 75.000,00 kn.

3. ODRŽAVANJE NERAZVRSTANIH CESTA

Održavanje nerazvrstanih cesta obuhvaća sljedeće radove:

- Zimsko održavanje cesta - 80.000,00 kn
- Održavanje nerazvrstanih cesta i puteva - 55.000,00 kn
- Održavanje bankina i cestovnih jaraka - 60.000,00 kn
- Sanacija klizišta - 20.000,00 kn
- Šljunčanje nerazvrstanih cesta i strojno planiranje - 100.000,00 kn

Sredstva za izvršenje radova planiraju se u iznosu od 315.000,00 kn, a financirat će se iz sredstava komunalne naknade u iznosu od 245.000,00 kn i prihoda za posebne namjene u iznosu od 70.000,00 kn

4. ODRŽAVANJE JAVNE RASVJETE

- Zamjena dotrajalih svjetiljki, održavanje stupova javne rasvjete, zamjena dotrajalih stupova ili njihovih dijelova i slično - 70.000,00 kn
- Troškovi isporučene električne energije za javnu rasvjetu - 150.000,00 kn

Sredstva za izvršenje radova planiraju se u iznosu od 220.000,00 kn, a financirat će se iz sredstava komunalne naknade u iznosu od 140.000,00 kn, općih prihoda i primitaka u iznosu od 80.000,00 kn.

Članak 4.

1. Pod poslovima čišćenja i održavanja javnih površina predviđa se izvođenje radova vezanih uz košnju trave i sadnje cvijeća na javnim površinama sa ciljem očuvanja okoliša i uređenosti naselja na području Općine Sveti Ilija.
2. Poslovi zimskog održavanja cesta obuhvaćaju sve radove nužne za normalno odvijanje pro-

meta u zimskim uvjetima, a koji se sastoje od uklanjanja snijega i leda s kolnika ili nogostupa, posipavanja sredstvima protiv smrzavanja. Operativni plan utvrđuje načelnik Općine Sveti Ilija.

Cilj provedbe: osiguranje normalnog odvijanja prometa na nerazvrstanim cestama i javnim površinama u zimskim uvjetima.

- Ostali poslovi održavanja nerazvrstanih cesta i puteva obuhvaćaju nabavu, dovoz i razgrtanje kamenog agregata na dijelove nerazvrstanih cesta i poljskih i šumskih puteva, sječa granja uz nerazvrstane ceste sukladno potrebama, a u skladu sa ugovorom.

Pod radovima sanacije bankina i cestovnih jaraka izvedeni su radovi na čišćenju i iskopu zemlje, odvozi, iskopi starih cijevi, postavka novih, postavljanje cestovnih slivnika i malčiranje.

- Poslovi sanacije klizišta obuhvatili su radove na iskopu i odvozu zemlje, dobavi kamenog agregata, rad rovokopača i kranskog malčera
- Pod poslovima izvršavanja drugih radova neophodnih za prometnu funkciju nerazvrstanih cesta izvedeni su poslovi koji se tijekom godine javljaju kao neodložni, a potrebni su na održavanju cesta i puteva.

Cilj provedbe: poboljšanje uvjeta za redovno korištenje nerazvrstanih cesta i puteva i povećati stupanj sigurnosti prometovanja nerazvrstanim cestama

Zakonska osnova za provođenje: Zakon o komunalnom gospodarstvu i Zakon o sigurnosti prometa na cestama.

3. *Pod poslovima javne rasvjete:* izvođenje radova na održavanju objekata i uređaja javne rasvjete za rasvjetljavanje javnih površina, javnih cesta i nerazvrstanih cesta, te tekuće održavanja objekata i uređaja javne rasvjete, zamjena rasvjetnih tijela i troškovi električne energije.
- Cilj provedbe:* Viši standard uređenosti naselja, olakšani promet pješaka i biciklista.

4. *Pod poslovima održavanja groblja* podrazumijevaju se poslovi redovnog održavanja mjesnih groblja u Žigrovcu i Beletincu, uređenje mrtvačnica u Žigrovcu i Beletincu, uređenje staza, rubnika, parkirališta, održavanje trajnih nasada, košnja trave, sakupljanje otpada i odvoza na deponij na oba groblja.

Cilj provedbe: kvalitetno uređenje i održavanje groblja te dostojan ukop pokojnika.

Članak 5.

Ovaj Godišnji program održavanja komunalne infrastrukture u Općini Sveti Ilija za 2019. godinu sastavni je dio Proračuna Općine Sveti Ilija za 2019. godinu, stupa na snagu osmog dana od dana objave u »Službenom vjesniku Varaždinske županije«.

KLASA: 363-02/18-03/01-12
URBROJ: 2186/08-18-01
Sveti Ilija, 11. prosinca 2018.

**Predsjednik Općinskog vijeća
Zdravko Ostroški, dipl. ing., v.r.**

62.

Na temelju članka 30. Statuta Općine Sveti Ilija (»Službeni vjesnik Varaždinske županije«, broj 5/18), Općinsko vijeće Općine Sveti Ilija na 12. sjednici održanoj 11. prosinca 2018. godine, donosi

PROGRAM

Javnih potreba u društvenim djelatnostima Općine Sveti Ilija za 2019. godinu

I.

Program javnih potreba u društvenim djelatnostima temelji se na pravima i obvezama iz Zakona i drugih propisa te Odluke Općinskog vijeća i načelnika Općine Sveti Ilija, a financira se iz Proračuna Općine Sveti Ilija za 2019. godinu.

II.

PROGRAM JAVNIH POTREBA OPĆINE SVETI ILIJA U PODRUČJU ŠPORTA

Za djelatnost športa na području Općine Sveti Ilija u 2019. godini osigurana su sredstva u iznosu od **235.000,00 kn**, za njihovo redovno poslovanje.

Zakonska osnova: Zakon o športu (»Narodne novine«, broj 71/06, 150/08, 124/10, 124/11, 86/12, 94/13 - pročišćeni tekst, 85/15 i 19/16).

III.

PROGRAM JAVNIH POTREBA OPĆINE SVETI ILIJA U PODRUČJU ODGOJA I NAOBRAZBE

Za djelatnost odgoja i naobrazbe na području Općine Sveti Ilija u 2019. godini osigurana su sredstva u iznosu od **1.093.000,00 kn**

Visokoškolsko obrazovanje	126.000,00 kn
Stipendije i jednokratne pomoći	120.000,00 kn
Donacije studentima za ostvarena postignuća	6.000,00 kn

Osnovno i srednjoškolsko obrazovanje	252.000,00 kn
Donacije učenicima za ostvarena postignuća	15.000,00 kn
Nagrada učenicima generacije OŠ	4.000,00 kn
Pokloni za Sv. Nikolu	8.000,00 kn

Sufin.poludnevnog boravka učenika u OŠ	220.000,00 kn
Ostale tekuće donacije	5.000,00 kn

Za područje predškolskog odgoja raspoređuje se:	715.000,00 kn
Tekuća donacija za rad Male škole	60.000,00 kn
Subvencioniranje troškova smještaja djece u dj.vrtiću	650.000,00 kn
Ostale tekuće donacije-poklon Sv. Nikola	5.000,00 kn

Sredstva se isplaćuju sa žiro-računa Proračuna Općine Sveti Ilija na žiro-račun korisnika ili pružatelja usluge na temelju izdanih računa za svaki mjesec.

Zakonska osnova: Zakon o predškolskom odgoju i obrazovanju (»Narodne novine«, broj 10/97, 107/07 i 94/13), Zakon o odgoju i obrazovanju u osnovnoj i srednjoj školi (»Narodne novine«, broj 87/08, 86/09, 92/10, 105/10, 90/11, 5/12, 16/12, 86/12, 126/12, 94/13 - pročišćeni tekst, 152/14, 7/17 i 68/18) i drugi.

IV.

PROGRAM JAVNIH POTREBA U KULTURI

Za djelatnost javnih potreba u kulturi na području Općine Sveti Ilija u 2019. godini osigurana su sredstva u iznosu od **135.000,00 kn**, za njihovo redovno poslovanje.

Zakonska osnova: Zakon o financiranju javnih potreba u kulturi (»Narodne novine«, broj 47/90, 27/93, 38/09 - pročišćeni tekst).

V.

PROGRAM JAVNIH POTREBA ZA SOCIJALNU SKRB

Za djelatnost javnih potreba za socijalnu skrb na području Općine Sveti Ilija u 2019. godini osigurana su sredstva u iznosu od **390.000,00 kn**

1. Za podmirenje troškova stanovanja socijalno ugroženim osobama raspoređuje se	40.000,00 kn
- županija 30.000,00 za ogrjev	
- općina 10.000,00 za plaćanje troškova stanovanja	
2. Humanitarnim udrugama raspoređuje se	50.000,00 kn
3. Sufinanciranje školske kuhinje - djeci socijalno ugroženih obitelji	10.000,00 kn
4. Jednokratna pomoć socij.- ugroženim obiteljima	20.000,00

5. Tekuće pomoći za novorođenu djecu	100.000,00
6. Kapitalne donacije za gradnju i obnovu građevinskih objekata	170.000,00

Zakonska osnova: Zakon o socijalnoj skrbi (»Narodne novine«, broj 157/13, 152/14, 99/15, 52/16, 16/17 i 130/17).

VI.

PROGRAM JAVNIH POTREBA ZA PROVOĐENJE ZAŠTITE I SPAŠAVANJA

Za djelatnost zaštite i spašavanja na području Općine Sveti Ilija u 2019. godini, osigurana su sredstva u iznosu od **310.000,00 kn**, za redovno poslovanje

Za djelatnost javnih potreba za Vatrogasnu zajednicu općine na području Općine Sveti Ilija u 2019. godini osigurana su sredstva u iznosu od	300.000,00 kn
---	---------------

Gorska služba spašavanja - donacija u iznosu	5.000,00 kn
--	-------------

Nabava opreme za Civilnu zaštitu u iznosu od	5.000,00 kn
--	-------------

Zakonska osnova: Zakon o vatrogastvu (»Narodne novine«, broj 106/99, 117/01, 36/02, 96/03, 139/04, 174/04, 38/09 i 80/10), Zakon o zaštiti od požara (»Narodne novine«, broj 92/10) i Zakon o sustavu civilne zaštite (»Narodne novine«, broj 82/15).

VII.

PROGRAM JAVNIH POTREBA ZA UDRUGE GRAĐANA

Za djelatnost javnih potreba za udruge građana na području Općine Sveti Ilija u 2019. godini osigurana su sredstva u iznosu od **61.000,00 kn**, a za njihovo redovno poslovanje.

Za udruge građana - **61.000,00 kn** raspoređuje se na:

1. Udruge građana	39.000,00
2. LAG	12.000,00
3. Udruga općina u RH	5.000,00
4. Braniteljske udruge	5.000,00

Zakonska osnova: Zakon o udrugama (»Narodne novine«, broj 74/14 i 70/17)

VIII.

Ovaj Program javnih potreba u društvenim djelatnostima Općine Sveti Ilija za 2019. godinu sastavni je dio

Proračuna Općine Sveti Ilija za 2019. godinu, a stupa na snagu osmog dana od dana objave u »Službenom vjesniku Varaždinske županije«.

KLASA: 400-02/18-03/01-12
URBROJ: 2186/08-18-01
Sveti Ilija, 11. prosinca 2018.

Predsjednik Općinskog vijeća
Zdravko Ostroški, dipl. ing., v.r.

63.

Na temelju članka 31. stavka 2. Zakona o postupanju s nezakonito izgrađenim zgradama (»Narodne novine«, broj 86/12, 143/13 i 65/17), i članka 30. Statuta Općine Sveti Ilija (»Službeni vjesnik Varaždinske županije«, broj 5/18), Općinsko vijeće Općine Sveti Ilija na 12. sjednici održanoj 11. prosinca 2018. godine, donosi

PROGRAM

utroška sredstava naknade za zadržavanje nezakonito izgrađene zgrade u prostoru za 2019. godinu

Članak 1.

Programom utroška sredstava naknade za zadržavanje nezakonito izgrađene zgrade u prostoru (u daljnjem tekstu: naknada) za 2019. godinu utvrđuje se namjena korištenja i kontrola utroška sredstava naknade namijenjenih za izradu projektne dokumentacije za naselja i nerazvrstane ceste na području Općine Sveti Ilija.

Članak 2.

Prihod u visini 30% prikupljenih sredstava naknade planiran je u Proračunu Općine Sveti Ilija za 2019. godinu, u ukupnom iznosu od 20.000,00 kn, a utrošit će se kako slijedi:

- Izrada projektne dokumentacije za naselja i nerazvrstane ceste - 20.000,00 kn

UKUPNO:	- 20.000,00 kn
----------------	-----------------------

Članak 3.

Ovaj Program utroška sredstava naknade za zadržavanje nezakonito izgrađene zgrade u prostoru sastavni je dio Proračuna Općine Sveti Ilija za 2019. godinu, a stupa na snagu osmog dana od dana objave u »Službenom vjesniku Varaždinske županije«.

KLASA: 363-05/18-03/01-12
URBROJ: 2186/08-18-01
Sveti Ilija, 11. prosinca 2018.

Predsjednik Općinskog vijeća
Zdravko Ostroški, dipl. ing., v.r.

64.

Temeljem članka 17. stavak 1. Zakona o sustavu civilne zaštite (»Narodne novine«, broj 82/15), te članka 30. Statuta Općine Sveti Ilija (»Službeni vjesnik Varaždinske županije«, broj 5/18), Općinsko vijeće Općine Sveti Ilija na 12. sjednici održanoj 11. prosinca 2018. godine, na prijedlog načelnika Općine Sveti Ilija, donosi

ANALIZU STANJA sustava civilne zaštite na području Općine Sveti Ilija za 2018. godinu

UVOD

Civilna zaštita je sustav organiziranja sudionika, operativnih snaga i građana za ostvarivanje zaštite i spašavanja ljudi, životinja, materijalnih i kulturnih dobara i okoliša u velikim nesrećama i katastrofama i otklanjanja posljedica terorizma i ratnih razaranja.

Općina Sveti Ilija dužna je organizirati poslove iz svog samoupravnog djelokruga koji se odnose na planiranje, razvoj, učinkovito funkcioniranje i financiranje sustava civilne zaštite.

Odredbom članka 17. stavak 1. podstavak 1. Zakona o sustavu civilne zaštite (»Narodne novine«, broj 82/15) definirano je da predstavničko tijelo, na prijedlog izvršnog tijela jedinice lokalne i područne (regionalne) samouprave, u postupku donošenja proračuna razmatra i usvaja godišnju analizu stanja i godišnji plan razvoja sustava civilne zaštite s financijskim učincima za trogodišnje razdoblje te smjernice za organizaciju i razvoj sustava koje se razmatraju i usvajaju svake četiri godine.

Općina Sveti Ilija ima izrađenu Procjenu ugroženosti stanovništva, materijalnih i kulturnih dobara i okoliša, Plan zaštite i spašavanja i Plan civilne zaštite.

Navedeni planski dokumenti ostaju na snazi do donošenja Procjene rizika od velikih nesreća i Plana djelovanja civilne zaštite u skladu s člankom 97. Zakona o sustavu civilne zaštite (»Narodne novine«, broj 82/15) kao i propisi navedeni u članku 93. Zakona o sustavu civilne zaštite.

Općinsko vijeće Općine Sveti Ilija na svojoj 15. sjednici održanoj 16. ožujka 2016. godine, donijelo je Smjernice za organizaciju i razvoj sustava civilne zaštite na području Općine Sveti Ilija za vremensko razdoblje od 2016. do 2019. godine koje su objavljene u »Službenom vjesniku Varaždinske županije«, broj 11/16. Plan razvoja sustava civilne zaštite za 2018. godinu s financijskim učincima za trogodišnje razdoblje donesen je na 4. sjednici Općinskog vijeća Općine Sveti Ilija 13. prosinca 2017. godine (»Službeni vjesnik Varaždinske županije«, broj 71/17). Na temelju navedenih Smjernica i Plana, u 2018. godini doneseni su sljedeći akti:

1. Odluka o imenovanju povjerenika i zamjenika povjerenika civilne zaštite na području Općine Sveti Ilija,
2. Plan vježbi civilne zaštite za 2018. i 2019. godinu,

Početak 2019. godine planira se završetak izrade i donošenje Procjene rizika od velikih nesreća. Na području Općine Sveti Ilija mjere i aktivnosti u sustavu civilne zaštite provode sljedeće operativne snage:

- Stožer civilne zaštite,
- Dobrovoljna vatrogasna društva,
- Gradsko društvo Crvenog križa Varaždin,
- Hrvatska gorska služba spašavanja - stanica Varaždin,
- Pravne osobe od interesa za sustav civilne zaštite.

Općinsko vijeće Općine Sveti Ilija donijelo je na 20. sjednici održanoj 13. ožujka 2017. godine Odluku o određivanju pravnih osoba od interesa za sustav civilne zaštite Općine Sveti Ilija (»Službeni vjesnik Varaždinske županije«, broj 11/17).

Pravne osobe od interesa za sustav civilne zaštite na području Općine Sveti Ilija su:

1. Geobim d.o.o. - Beletinec, Livadska 11
2. Kaselj d.o.o. - Tomaševac Biškupečki, Bana Jelačića 14
3. Fidos d.o.o. - Doljan, Radnička 2
4. Hrastek d.o.o. - Križanec, Stjepana Labaša 11
5. Osnovna škola »Beletinec« - Beletinec, Stjepana Radića 4
6. Osnovna škola »Vladimir Nazor« Sveti Ilija - Sveti Ilija, Školska 7
7. Rekreativno - športska udruga »Seketin« - Seketin, Vladimira Nazora 68
8. ŠRK »Keder« - Beletinec, Stjepana Radića 100
9. Udruga vinogradara i voćara Općine Sveti Ilija »Grozdek« - Sveti Ilija, Vilima Cecelje 3
10. Vatrogasna zajednica Općine Sveti Ilija i pripadajuća vatrogasna društva:
 - a) Dobrovoljno vatrogasno društvo Sveti Ilija - Sveti Ilija, Školska 25
 - b) Dobrovoljno vatrogasno društvo Beletinec - Beletinec, Stjepana Radića 19
11. Hrvatska gorska služba spašavanja - Stanica Varaždin - Varaždin, Stanka Vraza 15
12. Gradsko društvo crvenog križa Varaždin - Varaždin, Stanka Vraza 8
13. Veterinarska stanica Varaždin - Varaždin, Trg Ivana Perkovca 24.

VAŽNIJE SASTAVNICE SUSTAVA CIVILNE ZAŠTITE I NJIHOVO STANJE

1. STOŽER CIVILNE ZAŠTITE

Odlukom načelnika Općine Sveti Ilija, KLASA: 810-01/17-02/03, URBROJ: 2186/08-17-01 od 06.07.2017. godine osnovan je i imenovan Stožer civilne zaštite Općine Sveti Ilija.

Stožer civilne zaštite sastoji se od načelnika stožera, zamjenika načelnika i šest članova.

Imenovani Stožer civilne zaštite zamjenjuje Stožer zaštite i spašavanja i Zapovjedništvo civilne zaštite

u skladu s Pravilnikom o sastavu stožera, načinu rada te uvjetima za imenovanje načelnika, zamjenika načelnika i članova stožera civilne zaštite (»Narodne novine«, broj 37/16).

Stožer civilne zaštite je stručno, operativno i koordinativno tijelo koje usklađuje djelovanje operativnih snaga sustava civilne zaštite u pripremljenoj fazi prije nastanka posljedica izvanrednog događaja i tijekom provođenja mjera i aktivnosti civilne zaštite u velikim nesrećama i katastrofama.

Stožer civilne zaštite obavlja zadaće koje se odnose na prikupljanje i obradu informacija ranog upozoravanja o mogućnosti nastanka velike nesreće i katastrofe, razvija plan djelovanja sustava civilne zaštite na svom području, upravlja reagiranjem sustava civilne zaštite, obavlja poslove informiranja javnosti i predlaže donošenje odluke o prestanku provođenja mjera i aktivnosti u sustavu civilne zaštite.

Radom Stožera civilne zaštite Općine Sveti Ilija rukovodi načelnik Stožera, a kada se proglašava velika nesreća, rukovođenje preuzima načelnik Općine Sveti Ilija.

U obavljanju poslova iz svog djelokruga Stožer civilne zaštite surađuje s Državnom upravom za zaštitu i spašavanje, Područnim uredom za zaštitu i spašavanje Varaždin, zdravstvenim, komunalnim, građevinskim, humanitarnim i drugim udrugama i poduzećima te pravnim osobama koje se civilnom zaštitom bave kao redovnom djelatnošću ili su na drugi način od značaja za sustav civilne zaštite.

2. VATROGASTVO

2.1. Vatrogasna zajednica Općine Sveti Ilija (VZO)

Vatrogasna zajednica Općine Sveti Ilija je dobrovoljna, stručna i humanitarna udruga od posebnog značaja za Općinu Sveti Ilija s osnovnom zadaćom ostvarivanja zajedničkih ciljeva dobrovoljnih vatrogasnih društava udruženih temeljem odredaba Zakona o vatrogastvu u udruhu.

• **Kadrovska popunjenost**

VZO Sveti Ilija raspolaže s ukupno 28 operativnih članova.

• **Osnovna oprema za djelovanje u slučaju velikih nesreća i katastrofa**

Za djelovanje u slučaju velikih nesreća i katastrofa VZO Sveti Ilija posjeduje: 3 vozila, 6 prijenosnih vatrogasnih pumpi, 5 potopnih električnih pumpi, 59 vatrogasnih cijevi (usisne i tlačne), 3 radio postaje (pokretne i ručne), 3 dizalice, 2 motorne pile, 4 generatora za proizvodnju električne energije, 13 vatrogasnih naprtnjači.

• **Značajnije aktivnosti provedene u 2018. godini:**

1. Izvršen preventivni pregled hidranata na području Općine - 29.04.2018.,
2. Čuvanje božjeg groba u crkvama u Beletincu i Svetom Iliji - 31.03.2018.,

3. Bakljada, Sveti Ilija - 29.04.2018.,
4. Susret s djecom OŠ Vladimir Nazor - 04.05.2018.,
5. Misa povodom blagdana sv. Florijana u Svetom Iliji - 04.05.2018.,
6. Javna vježba OŠ Beletinec - 18.05.2018.,
7. Javna vježba, Sveti Ilija - 22.05.2018.,
8. Javna vježba, Seketin - 15.07.2018.,
9. Općinsko natjecanje, Sveti Ilija - 21.07.2018.,
10. Hodočašće u svetište Majke Božje Bistričke - 27.05.2018.,
11. Proslava 80 godina rada DVD Beletinec-Krušljevec - 23.06.2018.
12. Natjecanje u Devinskoj Novoj Vesi, Slovačka - 01.09.2018.,
13. Dežurstvo na grobljima u Žigrovcu i Beletincu - 01.11.2018.

• **Značajnije intervencije provedene u 2018. godini:**

1. Požar kuhinje, Krušljevec - 21.02.2018.,
2. Ispumpavanje bunara, Beletinec - 26.04.2018.,
3. Ispumpavanje podruma, Beletinec - 12.03.2018.,
4. Obrana od poplava, Krušljevec - 10.03.2018.,
5. Obrana od poplava, Beletinec - 31.03.2018.,
6. Osiguranje utakmice, Beletinec - 29.08.2018.,
7. Požar dimnjaka, Beletinec - 25.06.2018.,
8. Spašavanje unesrećene osobe, uklanjanje vozila sa prometnice, Sveti Ilija - 30.01.2018.,
9. Požar dimnjaka, Seketin - 25.02.2018.,
10. Obrana od poplava, Seketin - 31.03.2018.

3. POSTROJBA CIVILNE ZAŠTITE I POVJERENICI CIVILNE ZAŠTITE

Na području Općine Sveti Ilija osnovan je Tim civilne zaštite opće namjene koji broji ukupno 23 pripadnika (Odluka o osnivanju Tima civilne zaštite opće namjene Općine Sveti Ilija, KLASA: 810-05/09-01/01, URBROJ: 2186/08-09-01/18 od 02. travnja 2009. godine).

Tim se mobilizira, poziva i aktivira za provođenje mjera i postupaka u cilju sprječavanja nastanka te ublažavanja i uklanjanja posljedica katastrofe ili velike nesreće. Kontakt podaci se kontinuirano ažuriraju u Planskim dokumentima.

Općina Sveti Ilija u 2017. godini nije imenovala povjerenike civilne zaštite. Isto se planira provesti u prvom tromjesečju sljedeće kalendarske godine.

4. UDRUGE GRAĐANA ZNAČAJNE ZA ZAŠTITU I SPAŠAVANJE

Na području Općine Sveti Ilija djeluju udruge građana koje su svojim snagama i opremom s kojom raspolažu od velikog značaja za zaštitu i spašavanje. Udruge se mogu uključiti u sustav zaštite i spašavanja u trenutku ukazane potrebe, a s njima treba u narednom razdoblju uspostaviti suradnju na način da izrade popis snaga i opreme s kojom raspolažu u danom trenutku.

5. SLUŽBE I PRAVNE OSOBE KOJE SE ZAŠTITOM I SPAŠAVANJEM BAVE U OKVIRU REDOVNE DJELATNOSTI

Službe i pravne osobe koje se zaštitom i spašavanjem bave u okviru redovne djelatnosti predstavljaju okosnicu sustava zaštite i spašavanja na području Općine Sveti Ilija. Naglašeno mjesto i ulogu u aktivnostima zaštite i spašavanja imaju:

1. Zavod za javno zdravstvo Varaždinske županije,
2. Opća bolnica Varaždin,
3. Ambulanta opće medicine u Beletincu,
4. Ambulanta opće medicine u Svetom Iliji,
5. Veterinarska stanica Varaždin,
6. Hrvatske vode - Ispostava Varaždin,
7. Hrvatske ceste - Ispostava Varaždin,
8. HEP - Elektra Varaždin,
9. Varkom d.d. Varaždin,
10. Termoplin d.d. Varaždin,
11. Centar za socijalnu skrb Varaždin.

6. ANALIZA

Zakonom o sustavu civilne zaštite (»Narodne novine«, broj 82/15) uređuje se sustav i djelovanje civilne zaštite kao i obaveze jedinica lokalne i područne (regionalne) samouprave u sustavu civilne zaštite. Analizirajući utvrđene organizirane snage zaštite i spašavanja procjenjuje se da je neophodan daljnji razvoj i unaprjeđenje mogućnosti djelovanja svih subjekata civilne zaštite, uz osiguranje sredstava za njihovo opremanje sukladno Procjeni ugroženosti i Planovima zaštite i spašavanja te razvojnim programima. Unaprjeđenje sposobnosti pojedinih službi i tijela za sudjelovanje u aktivnostima zaštite i spašavanja ljudi i materijalnih dobara detaljnije je naznačeno i razrađeno u godišnjem Planu razvoja sustava civilne zaštite na području Općine Sveti Ilija za 2018. godinu.

Analiza stanja sustava civilne zaštite na području Općine Sveti Ilija objavit će se u »Službenom vjesniku Varaždinske županije«.

KLASA: 810-01/18-03/01
URBROJ: 2186/08-18-01
Sveti Ilija, 11. prosinca 2018.

Predsjednik Općinskog vijeća
Zdravko Ostroški, dipl. ing., v.r.

65.

Temeljem članka 17. stavak 1. podstavak 1. Zakona o sustavu civilne zaštite (»Narodne novine«, broj 82/15), te članka 30. Statuta Općine Sveti Ilija (»Službeni vjesnik Varaždinske županije«, broj 5/18), Općinsko vijeće Općine Sveti Ilija na 12. sjednici održanoj 11. prosinca 2018. godine, na prijedlog načelnika Općine Sveti Ilija, donosi

P L A N**razvoja sustava civilne zaštite na području
Općine Sveti Ilija za 2019. godinu****UVOD**

Odredbom članka 17. stavak 1. podstavak 1. Zakona o sustavu civilne zaštite (»Narodne novine«, broj 82/15) propisano je da predstavničko tijelo na prijedlog izvršnog tijela jedinice lokalne i područne (regionalne) samouprave u postupku donošenja proračuna razmatra i usvaja godišnju analizu stanja i godišnji plan razvoja sustava civilne zaštite s financijskim učincima za trogodišnje razdoblje te smjernice za organizaciju i razvoj sustava koje se razmatraju i usvajaju svake četiri godine.

Na temelju Analize o stanju sustava civilne zaštite na području Općine Sveti Ilija i Smjernica za organizaciju i razvoj sustava civilne zaštite na području Općine Sveti Ilija za vremensko razdoblje od 2016. do 2019. godine, donosi se Plan razvoja sustava civilne zaštite na području Općine Sveti Ilija za 2019. godinu (u daljnjem tekstu: Plan razvoja sustava civilne zaštite).

Plan razvoja sustava civilne zaštite odnosi se na sljedeće:

1. PLANSKI DOKUMENTI

U tabeli 1. Navedeni su planski dokumenti koje je potrebno izraditi i donijeti u 2019. godini.

Tabela 1. Pregled planskih dokumenata koje treba izraditi i donijeti u 2019. godini

Red. br.	NAZIV DOKUMENTA	NOSITELJ IZRADE	IZRAĐIVAČ	ROK IZRADE	DONOSI
1.	-	-	-	-	-

1.1. Vođenje i ažuriranje baze podataka o pripadnicima, sposobnostima i resursima operativnih snaga sustava civilne zaštite

Općina Sveti Ilija osigurava uvjete za vođenje i ažuriranje baze podataka o pripadnicima, sposobnostima i resursima operativnih snaga sustava civilne zaštite - Pravilnik o vođenju evidencije pripadnika operativnih snaga sustava civilne zaštite (»Narodne novine«, broj 75/16).

Evidencija se ustrojava za:

- članove Stožera civilne zaštite,
- pripadnike postrojbi civilne zaštite,
- povjerenike civilne zaštite i njihove zamjenike,
- pravne osobe od interesa za sustav civilne zaštite.

Za operativne snage sustava civilne zaštite potrebno je izraditi planske dokumente sukladno Pravilniku o mobilizaciji, uvjetima i načinu rada operativnih snaga sustava civilne zaštite (»Narodne novine«, broj 69/16).

Općina Sveti Ilija dužna je podatke o vrstama i broju pripadnika operativnih snaga zaprimljene od strane operativnih snaga i podatke koje su u obvezi izraditi samostalno, dostaviti Varaždinskoj županiji.

Kontakt podatke (adrese, fiksni i mobilni telefonski brojevi) potrebno je kontinuirano ažurirati.

2. OPERATIVNE SNAGE SUSTAVA CIVILNE ZAŠTITE**2.1. Stožer civilne zaštite**

Odlukom načelnika Općine Sveti Ilija KLASA: 810-01/17-02/03, URBROJ: 2186/08-17-01 od 06. srpnja 2017. godine osnovan je i imenovan Stožer civilne zaštite Općine Sveti Ilija. Stožer civilne zaštite Općine Sveti Ilija sastoji se od načelnika Stožera, zamjenika načelnika Stožera i 6 članova.

Stožer civilne zaštite Općine Sveti Ilija potrebno je:

- upoznati sa Zakonom o sustavu civilne zaštite,
- upoznati s podzakonskim aktima iz područja civilne zaštite,
- upoznati s načinom djelovanja sustava civilne zaštite, načelima sustava civilne zaštite, sudionicima u sustavu civilne zaštite, operativnim snagama sustava civilne zaštite, pravima i obvezama jedinica lokalne i područne (regionalne) samouprave u provođenju mjera i aktivnosti u sustavu civilne zaštite i dr.

2.2. Vatrogasne postrojbe Općine Sveti Ilija

Vatrogasne postrojbe Općine Sveti Ilija djeluju sukladno svom programu (obučavanje, vježbe, natjecanja, dežurstva, intervencije, održavanje voznog parka i opreme). Obučavanje i vježbe izvode se prema operativnom planu temeljenom na pravilniku o programu i načinu provedbe teorijske nastave i praktičnih vježbi u vatrogasnim postrojbama.

Vatrogasne postrojbe Općine Sveti Ilija provode dežurstva tijekom mjeseci povećane opasnosti od požara.

2.3. Postrojba civilne zaštite

Postrojba civilne zaštite dužna je provesti vježbu civilne zaštite u organizaciji DUZS Varaždin.

2.4. Povjerenici civilne zaštite

Planira se osposobljavanje povjerenika i zamjenika povjerenika kroz program uvježbavanja koji prolaze kao i članovi Postrojbe civilne zaštite.

2.5. Pravne osobe od interesa za sustav civilne zaštite

Planira se potpisivanje ugovora o međusobnoj suradnji s pravnim osobama navedenim u Odluci o određivanju pravnih osoba od interesa za sustav civilne zaštite.

Pravnim se osobama dostavljaju izvadci iz Plana djelovanja civilne zaštite.

2.6. Gradsko društvo Crvenog križa Varaždin

Plan i program aktivnosti Gradskog društva Crvenog križa (u daljnjem tekstu: GDCK) Varaždin za 2019. godinu na području Općine Sveti Ilija odnosi se na:

- Prioritet pronalaska adekvatnog skladišnog prostora bez kojeg GDCK Varaždin nije u mogućnosti ispunjavati svoje zakonske obveze u smislu odgovora na hitne situacije uzrokovane katastrofama i izvanrednim situacijama, ali i redovne djelatnosti.
- Nabavu opreme za zaštitu i spašavanje u slučaju velike nesreće ili katastrofe prema planiranim sredstvima u proračunu za 2019. godinu (nabava sklopivih ležajeva, deka, madraca, šatora, grijača šatora, agregata, rasvjete za šatore i dr. opreme).
- Nabavu šatora za napuhavanje.
- Nastavak rada s volonterima i konstantna edukacija iz područja djelovanja u katastrofama, uz pripreme putem pokaznih vježbi koje se organiziraju zajednički sa žurnim službama ili samostalno.
- Obuku volontera Crvenog križa iz pružanja prve pomoći i samopomoći.
- Obuku timova civilne zaštite iz pružanja prve pomoći.

- Nastavak i intenziviranje predavanja obnove znanja i vještina pružanja prve pomoći i samopomoći.
- Nastavak edukacija članova DVD-a.
- Nastavak edukacije odgojno-obrazovnih djelatnika za pružanje prve pomoći učenicima.
- Provođenje radionica o važnosti priprema za katastrofe za učenike osnovnih i srednjih škola.
- Provođenje radionica o prvoj pomoći u osnovnim školama.
- Provođenje projekta »Sigurnost na vodi« za učenike trećih ili četvrtih razreda osnovne škole.
- Sudjelovanje na pokaznim vježbama spremnosti u odgovoru na katastrofe.
- Provedba FEAD Projekta.
- Briga za dobrovoljne darivatelje krvi.

3. OPĆINSKO VIJEĆE

Općinsko vijeće prilikom donošenja proračuna za 2019. godinu donosi:

- Analizu stanja sustava civilne zaštite za 2018. godinu,
- Godišnji plan razvoja sustava civilne zaštite s trogodišnjim financijskim učincima.

4. OPĆINSKI NAČELNIK

Općinski načelnik donosi:

- Odluku o određivanju pravnih osoba od interesa za sustav civilne zaštite Općine Sveti Ilija za koju je potrebno pribaviti suglasnost Područnog ureda za zaštitu i spašavanje Varaždin,
- Plan vježbi civilne zaštite i
- Plan djelovanja civilne zaštite.

5. VISINA OSIGURANIH SREDSTAVA ZA ORGANIZACIJU I RAZVOJ SUSTAVA CIVILNE ZAŠTITE ZA TROGODIŠNJE RAZDOBLJE (2019. - 2021.)

R.br.	Opis pozicije u proračunu	Planirano u 2019.	Planirano u 2020.	Planirano u 2021.
1.	VZO OPĆINE SVETI ILIJA	300.000,00	300.000,00	300.000,00
2.	CIVILNA ZAŠTITA	5.000,00	5.000,00	5.000,00
3.	HGSS	5.000,00	5.000,00	5.000,00
4.	CRVENI KRIŽ	85.000,00	50.000,00	50.000,00
5.	ŠRK »KEDER«	20.000,00	20.000,00	20.000,00
6.	OSTALE UDRUGE GRAĐANA	39.000,00	39.000,00	39.000,00

ZAVRŠNE ODREDBE

Plan razvoja sustava civilne zaštite na području Općine Sveti Ilija za 2019. godinu objavit će se u »Službenom vjesniku Varaždinske županije«

KLASA: 810-01/18-03/01
URBROJ: 2186/08-18-02
Sveti Ilija, 11. prosinca 2018.

Predsjednik Općinskog vijeća
Zdravko Ostroški, dipl. ing., v.r.

AKTI OPĆINSKOG NAČELNIKA

8.

Na temelju članka 26. stavka 3. Zakona o područjima županija, gradova i općina u Republici Hrvatskoj (»Narodne novine«, broj 86/06, 125/06, 95/08 i 46/10, 145/10, 37/13, 44/13, 45/13, 110/15), i Odluke Općinskog vijeća Općine Sveti Ilija o promjeni granice Općine Sveti Ilija s Općinom Gornji Kneginec Klasa: 350-01/17-03/01-06, Urbroj: 2186/08-18-01 od 26.04.2018. godine, Odluke Općinskog vijeća Općine Gornji Kneginec, o promjeni granice Općine Gornji Kneginec s Općinom Sveti Ilija KLASA: 350-01/17-01/5, URBROJ: 2186/05-01-18-2 od 28. ožujka 2018. godine, općinski načelnik Općine Sveti Ilija i općinski načelnik Općine Gornji Kneginec zaključuju sljedeći

SPORAZUM

o promjeni granice Općine Sveti Ilija i Općine Gornji Kneginec

I.

Predmet ovog Sporazuma je promjena granice Općine Sveti Ilija i Općine Gornji Kneginec kao susjednih jedinica lokalne samouprave, sukladno Odlukama o promjeni granice njihovih predstavničkih tijela, donesenih zbog potrebe usklađenja postojeće granice općina sa stvarnim stanjem utvrđenim prilikom nove katastarske izmjere na području Općine Sveti Ilija.

Općina Sveti Ilija donijela je Odluku o promjeni granice Općina Sveti Ilija s Općinom Gornji Kneginec KLASA: 350-01/17-03/01-06, URBROJ: 2186/08-18-01 dana 26. travnja 2018. godine, a Općina Gornji Kneginec Odluku o promjeni granice Općine Gornji Kneginec s Općinom Sveti Ilija KLASA: 350-01/17-01/5, URBROJ: 2186/05-01-18-2 dana 28. ožujka 2018. godine.

II.

Općina Sveti Ilija i Općina Gornji Kneginec sporazumno utvrđuju da se granica između Općine Sveti Ilija i Općine Gornji Kneginec mijenja na način da se:

granica između naselja Tomaševac Biškupečki i Turčin usklađuje s novom granicom k.o. Sveti Ilija utvrđenom prilikom nove katastarske izmjere na području Općine Sveti Ilija tako da se postojeća kčbr. 1014/236 upisana u k.o. Biškupec - II pripaja naselju Turčin;

granica između naselja Tomaševac Biškupečki i Varaždin Breg usklađuje s novom granicom k.o. Sveti Ilija utvrđenom prilikom nove katastarske izmjere na području Općine Sveti Ilija tako da se cijelo parkiralište ispred ulaza u Hotel »Lagus« nalazi na području naselja Varaždin Breg;

granica između naselja Seketin i Varaždin Breg usklađuje s novom granicom k.o. Sveti Ilija utvrđenom prilikom nove katastarske izmjere na području Općine Sveti Ilija tako da se u cijelosti proteže sredinom javne ceste D3 Varaždin – Zagreb;

granica između naselja Seketin i Lužan Biškupečki usklađuje s novom granicom k.o. Sveti Ilija utvrđenom prilikom nove katastarske izmjere na području Općine Sveti Ilija tako da se postojeće kčbr. 1933/6, 1932/1, 1903/3 i 1891/4 upisane u k.o. Sveti Ilija pripajaju naselju Lužan Biškupečki, a kčbr. 1912/1 pripaja naselju Seketin.

III.

Kartografski prikaz granica opisanih u glavi II. ovog Sporazuma čini sastavni dio ovog Sporazuma.

IV.


Općina Sveti Ilija i Općina Gornji Kneginec potpisom ovog Sporazuma potvrđuju da obostrano prihvaćaju sva prava i obveze koje proizlaze iz Sporazuma, a danom potpisa istog.

V.

Ovaj Sporazum je zaključen u 7 (sedam) istovjetnih primjeraka, od kojih svaka strana Sporazuma zadržava po 2 (dva) primjerka, a po jedan primjerak Sporazuma dostaviti će se središnjem tijelu državne uprave nadležnom za poslove lokalne samouprave, Državnoj geodetskoj upravi i Državnom zavodu za statistiku.

VI.

Ovaj Sporazum će se objaviti u »Službenom vjesniku Varaždinske županije« i »Službenom vjesniku Općine Gornji Kneginec«.

OPĆINA SVETI ILIJA

 Općinski načelnik
 Marin Bosilj, dipl. ing.

OPĆINA GORNJI KNEGINEC

 Općinski načelnik
 Goran Kaniški, ing.geotех.

KLASA: 350-01/18-02/01
 URBROJ: 2186/08-18-01
 U Svetom Iliji, 15.10.2018.

KLASA: 350-01/17-01/05
 URBROJ: 2186/05-03-18-5
 U Turčinu, 15.10.2018.

9.

Na temelju članka 4. stavka 3. Zakona o službenicima i namještenicima u lokalnoj i područnoj (regionalnoj) samoupravi (»Narodne novine«, broj 86/08 i 61/11), članka 28., 29. i 32. Uredbe o klasifikaciji radnih mjesta u lokalnoj i područnoj (regionalnoj) samoupravi (»Narodne novine«, broj 74/10), članka 1. Uredbe o izmjeni Uredbe o klasifikaciji radnih mjesta u lokalnoj i područnoj (regionalnoj) samoupravi (»Narodne novine«, broj 125/14) i članka 46. Statuta Općine Sveti Ilija (»Službeni vjesnik Varaždinske županije«, broj 5/18), općinski načelnik Općine Sveti Ilija dana 10. prosinca 2018. godine, donosi

2. IZMJENE I DOPUNE

**Pravilnika o unutarnjem redu
Jedinstvenog upravnog odjela
Općine Sveti Ilija**

Članak 1.

Članak 41. mijenja se i glasi:

»Službenik i namještenik imaju pravo na prigodnu nagradu (božićnica, naknada za godišnji odmor, dar u naravi i slično) do ukupnog neoporezivog iznosa propisanog člankom 7. stavak 2. točka 5. Pravilnika o porezu na dohodak (»Narodne novine«, broj 10/17, 128/17 i 106/18).

Službeniku i namješteniku pripada dar za dijete do 15 godina starosti do ukupnog neoporezivog iznosa propisanog člankom 7. stavak 2. točka 18. Pravilnika o porezu na dohodak (»Narodne novine«, broj 10/17, 128/17 i 106/18).

Službeniku pripada naknada za odvojeni život od obitelji do ukupnog neoporezivog iznosa propisanog člankom 7. stavak 2. točka 13. Pravilnika o porezu na dohodak (»Narodne novine«, broj 10/17, 128/17 i 106/18).

Službenik i namještenik imaju pravo na nagradu za radne rezultate i druge oblike dodatnog nagrađivanja (dodatna plaća, dodatak uz mjesečnu plaću i sl.) do ukupnog neoporezivog iznosa propisanog člankom 7. stavak 2. točka 32. Pravilnika o porezu na dohodak (»Narodne novine«, broj 10/17, 128/17 i 106/18).«

Članak 2.

Članak 42. mijenja se i glasi:

»Službenik i namještenik kojemu prestaje služba radi odlaska u mirovinu, ima pravo na otpremninu do visine neoporezivog iznosa propisanog člankom 7. stavak 2. točka 14. Pravilnika o porezu na dohodak (»Narodne novine«, broj 10/17, 128/17 i 106/18).«

Članak 3.

Članak 43. mijenja se i glasi:

»U slučaju smrti službenika i namještenika, dijete ili suprug odnosno supruga ili roditelji umrlog imaju pravo na pomoć do visine neoporezivog iznosa propisanog člankom 7. stavak 2. točka 2. Pravilnika o porezu na dohodak (»Narodne novine«, broj 10/17, 128/17 i 106/18).

Službenik i namještenik također ima pravo na potporu:

- u slučaju smrti člana uže obitelji (bračnog druga, roditelja, roditelja bračnog druga, djece i drugih predaka i potomaka u izravnoj liniji) do visine neoporezivog iznosa propisanog člankom 7. stavak 2. točka 3. Pravilnika o porezu na dohodak (»Narodne novine«, broj 10/17, 128/17 i 106/18),
- u slučaju invalidnosti radnika (godišnje) do visine neoporezivog iznosa propisanog člankom 7. stavak 2. točka 1. Pravilnika o porezu na dohodak (»Narodne novine«, broj 10/17, 128/17 i 106/18),
- u slučaju bolovanja dužeg od 90 dana (godišnje) do visine neoporezivog iznosa propisanog člankom 7. stavak 2. točka 4. Pravilnika o porezu na dohodak (»Narodne novine«, broj 10/17, 128/17 i 106/18),
- za novorođeno dijete do visine neoporezivog iznosa propisanog člankom 7. stavak 2. točka 25. Pravilnika o porezu na dohodak (»Narodne novine«, broj 10/17, 128/17 i 106/18).«

Članak 4.

Svi ostali članci Pravilnika o unutarnjem redu Jedinstvenog upravnog odjela Općine Sveti Ilija ostaju nepromijenjeni.

Članak 5.

Ove 2. izmjene i dopune Pravilnika stupaju na snagu prvog dana od dana objave, a objavit će se u »Službenom vjesniku Varaždinske županije«.

KLASA: 023-05/18-02/01
URBROJ: 2186/08-18-02
Sveti Ilija, 10. prosinca 2018.

**Općinski načelnik
Marin Bosilj, dipl. ing., v.r.**

10.

Na temelju članka 10. stavka 2. Zakona o službenicima i namještenicima u lokalnoj i područnoj (regionalnoj) samoupravi (»Narodne novine« broj 86/08, 61/11 i 4/18) i članka 46. Statuta Općine Sveti Ilija (»Službeni vjesnik Varaždinske županije«, broj 5/18), općinski načelnik Općine Sveti Ilija donosi

P L A N

**prijma u službu u Jedinstveni upravni odjel
Općine Sveti Ilija za 2019. godinu**

Članak 1.

Ovim Planom prijma u službu u Jedinstveni upravni odjel Općine Sveti Ilija za 2019. godinu utvrđuje se prijam službenika u službu u upravno tijelo Općine Sveti Ilija u 2019. godini.

Članak 2.

Ovim Planom utvrđuje se stvarno stanje popunjenosti radnih mjesta u Jedinostvenom upravnom odjelu Općine Sveti Ilija na dan donošenja Plana, potreban broj službenika i namještenika na neodređeno vrijeme, potreban broj službenika i namještenika na određeno vrijeme te potreban broj vježbenika u 2019. godini.

UPRAVNO TIJELO	Stvarno stanje zaposlenosti na dan donošenja Plana				Potreban broj službenika i namještenika u 2019. godini na neodređeno vrijeme			Potreban broj službenika i namještenika u 2019. godini na određeno vrijeme			Potreban broj vježbenika u 2019. godini		
	Mag./struč. spec.-VSS	Univ. bacc/bacc.-VŠS	SSS	NKV	Mag./struč. Spec.-VSS	Univ. bacc/bacc.-VŠS	SSS	Mag./struč. Spec.-VSS	Univ. bacc/bacc.-VŠS	SSS	Mag./struč. Spec.-VSS	Univ. bacc/bacc.-VŠS	SSS
Jedinostveni upravni odjel	1	1	4	1	/	/	1	/	/	/	/	/	/
UKUPNO:	1	1	4	1	/	/	1	/	/	/	/	/	/

Planom prijma u službu u Jedinostveni upravni odjel Općine Sveti Ilija u 2019. godini planira se zapošljavanje 1 (jedne) osobe i to:

1. sa srednjom stručnom spremom, na neodređeno i nepuno radno vrijeme za radno mjesto »računovodstveni referent«.

Članak 3.

Utvrđuje se da se u 2019. godini planira prijam službenika i namještenika u službu u Jedinostveni upravni odjel Općine Sveti Ilija prema stanju utvrđenom u članku 2. ovog Plana.

Članak 4.

Ovaj Plan stupa na snagu prvog dana od dana objave u »Službenom vjesniku Varaždinske županije«.

KLASA: 112-01/18-02/01
URBROJ: 2186/08-18-01
Sveti Ilija, 13. prosinca 2018.

Općinski načelnik
Marin Bosilj, dipl. ing., v.r.

»Službeni vjesnik Varaždinske županije«

Službeno glasilo Županije, gradova i općina Varaždinske županije. Izdaje: Varaždinska županija, 42000 Varaždin, Franjevački trg 7. Telefon (042) 390-554. Glavna i odgovorna urednica: pročelnica Upravnog odjela za poslove Skupštine i župana Ivana Golubić Horvat. Tehnički uređuje, priprema i tiska: GLASILA d.o.o., 44250 Petrinja, D. Careka 2/1, tel: (044) 815-138 i fax: (044) 815-498, www.glasila.hr, e-mail: glasila@glasila.hr. Pretplata za 2018. godinu iznosi 200,00 kn + PDV. Svi brojevi »Službenog vjesnika Varaždinske županije« objavljeni su i na Internetu: www.glasila.hr.