







PROSTORNI PLAN UREĐENJA  
OPĆINE SVETI ILIJA

- 2. Izmjene i dopune -















4a. GRAĐEVINSKO PODRUČJE NASELJA

SVETI ILIJA, ŽIGROVEC, DOLJAN, KRIŽANEC,  
TOMAŠEVAC BIŠKUPČKI I SEKETIN






-  GRANICA OPĆINE - VAŽEĆA
-  GRANICA OBUHVATA PROSTORNOG PLANA
-  GRANICA NASELJA
-  GRANICA GRAĐEVINSKOG PODRUČJA NASELJA
-  OBUHVAT OBEVNE IZRADJE URBANISTIČNOG PLANA UREĐENJA (UPU)
-  UVJETI PROVEDBE ZAHVATA (UPZ) U PROSTORU S DETALJNOŠĆU PROPISANOM ZA UPU

REZERVIRANE NAMJENE






Izgrađeno / neizgrađeno / neuređeno  
uređeno uređeno neuređeno

-  STAMBENA namjena
-  Mješovita namjena
-  PRETEŽITO STAMBENA
-  REZERVAT PRETEŽITO STAMBENE NAMJENE (mogućnosti i uvjete izgradnje definira nadležno tijelo)
-  POVREMENO STANOVANJE
-  REZERVAT POVREMENOG STANOVANJA (mogućnosti i uvjete izgradnje definira nadležno tijelo)
-  Javna i društvena namjena:
-  CENTRALNI SADRŽAJI
-  Gospodarska namjena:
-  PROIZVODNA
-  POSLOVNA (komunalno-sevisna) / GOSPODARENJE OTPADOM (reciklažno dvorište: OK-komunalni otpad, OG-građevni otpad)
-  Sportsko-rekreacijska namjena i javne zelene površine:
-  SPORT I REKREACIJA
-  JAVNE ZELENE POVRŠINE
-  Groblje:
-  GROBLJE
-  Površine infrastrukturnih sustava
-  OSTALE CESTE
-  MOGUĆI ILI ALTERNATIVNI KORIDOR (TRASA) CESTE

IZGRADENE STRUKTURE IZVAN GRAĐEVINSKOG PODRUČJA

-  Gospodarska namjena:
-  POVRŠINE I GRAĐEVINE U FUNKCIJI OBAVLJANJA POLJOPRIVREDNIH DJELATNOSTI (biljna farma)
-  Infrastrukturni sustavi:
-  POVRŠINA INFRASTRUKTURNOG SUSTAVA (pročištač otpadnih voda, vodosprema)
-  Zatečena izgradnja

INFORMATIVNO:

-  Promet
-  ŽELJEZNIČKA PRUGA R 201 ZAPRESIĆ - ČAKOVEC (koridor za razvoj 22.5 m obostrano od osi pruge)
-  Elektroenergetika
-  DALEKOVOD 110 kV (zaštitni koridor 20 m obostrano od osi dalekovoda)
-  DALEKOVOD 35 kV (zaštitni koridor 5 m obostrano od osi dalekovoda)

NAPOMENA  
Podloga - važeći katastarski planovi

VARAŽDINSKA ŽUPANIJA  
OPĆINA SVETI ILIJA

Naziv prostornog plana: **PROSTORNI PLAN UREĐENJA OPĆINE - 2. IZMJENE I DOPUNE -**

Naziv kartografskog prikaza: **GRAĐEVINSKO PODRUČJE NASELJA SVETI ILIJA, ŽIGROVEC, DOLJAN, KRIŽANEC, TOMAŠEVAC BIŠKUPČKI I SEKETIN**

Broj kartografskog prikaza: **4a.** Mjerilo kartografskog prikaza: **1 : 5.000**

Odluka predstavničkog tijela o izradi plana: "Službeni vjesnik Varaždinske županije" br. 49/2016. Odluka predstavničkog tijela o donošenju plana: "Službeni vjesnik Varaždinske županije" br. 88/2018.

Javna rasprava (datum objave): "Vedečni list br. 19594" od 13.kolovoza 2018. www.opcina-sveti-ilija.hr www.mgipu.hr. Javni uvid održan: od 22.08.2018. do: 05.09.2018.

Pečat tijela odgovornog za provođenje javne rasprave: **Ivana Koščak, bacc.oec.**

(ime, prezime i potpis)

Prema čl. 107. st. 4. Zakona o prostornom uređenju ("Narodne novine", br. 153/13, i br. 65/17.) ne pribavlja se mišljenje Zavoda za prostorno uređenje Varaždinske županije jer je Zavod izradivac 2.ID Plana

Pravna osoba/tijelo koje je izradilo plan: **ZAVOD ZA PROSTORNO UREĐENJE VARAŽDINSKE ŽUPANIJE**

Pečat pravne osobe/tijela koje je izradilo plan: **Tanja Martinec, dipl.inž.arh.**

(ime, prezime i potpis)

Odgovorni voditelj: **Tanja Martinec, dipl.inž.arh.**

Stručni tim u izradi plana: **Tanja Martinec, dipl.inž.arh.** **Dubravka Komes, dipl.inž.arh.** **Višnja Jalušić, dipl.inž.arh.** **Alen Grabar, mag.ing.traff.** **Tamara Vučeković, dipl.inž.grad.** **Višnja Jakovac, grad.teh.** **Melita Srpač, dipl.inž.agr.** **Josip Bačan, inž.agr.**

Pečat predstavničkog tijela: **Zdravko Ostroški, dipl.ing.**

(ime, prezime i potpis)

Istovjetnost ovog prostornog plana s izvornikom ovjerava: **Pečat nadležnog tijela:**

(ime, prezime i potpis)

