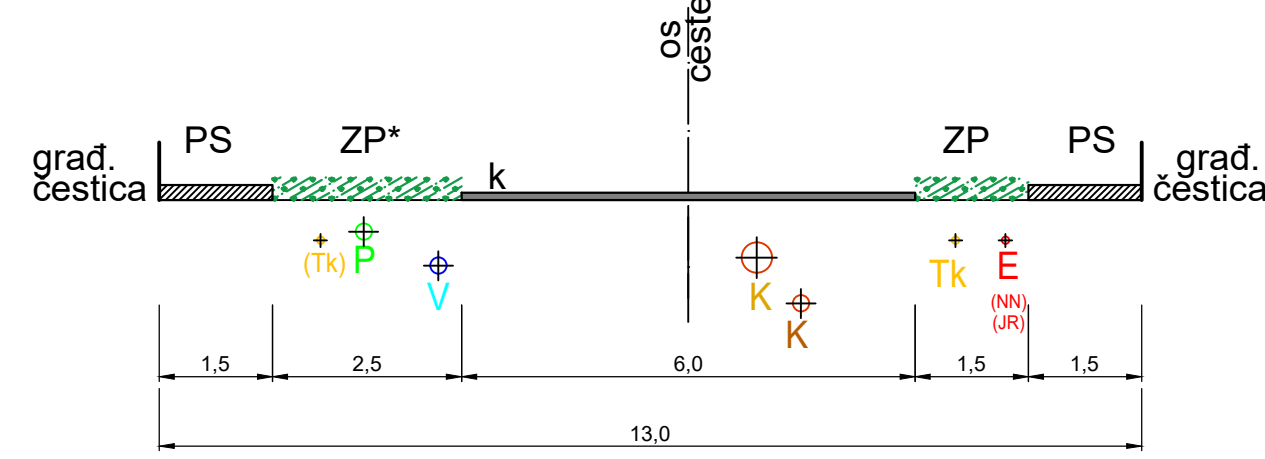
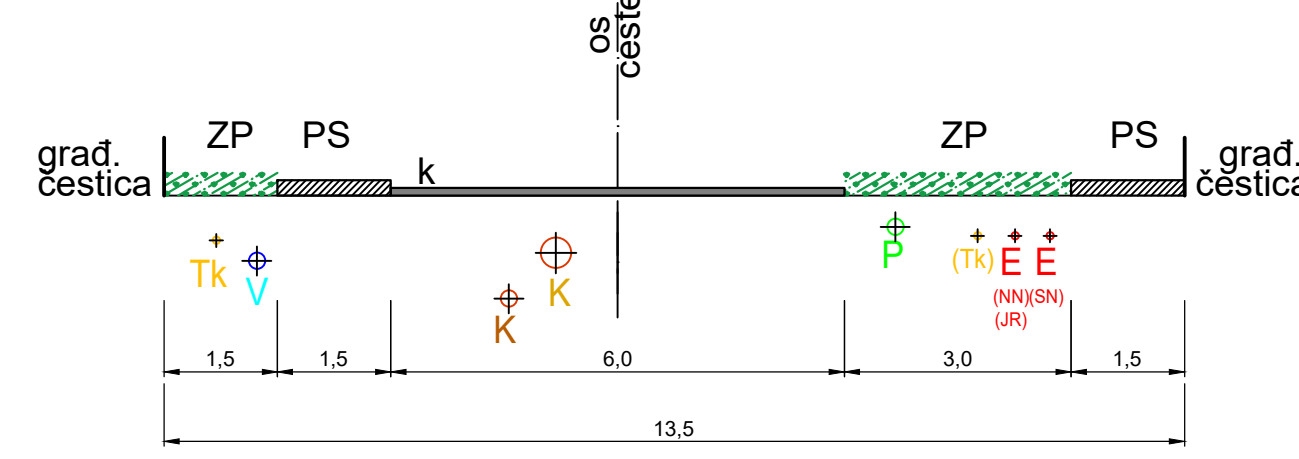


PRESJEK A - A (nova poslovna ulica)

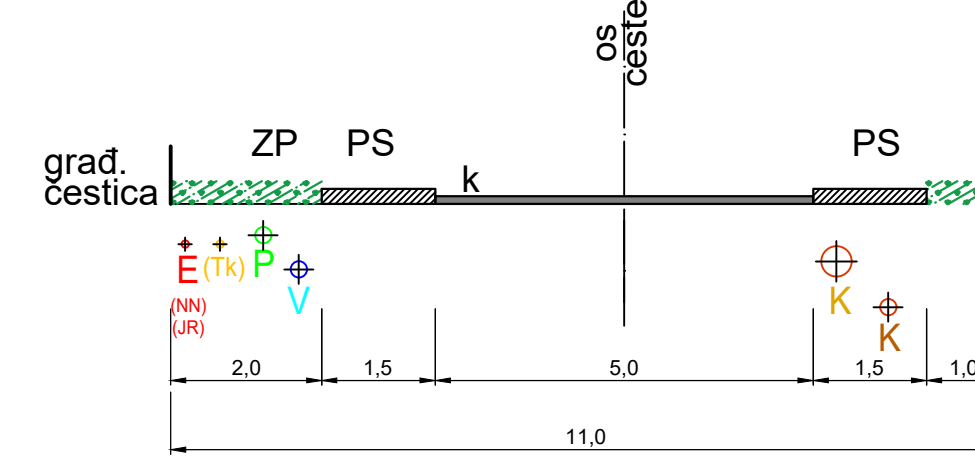


ZP* - moguće bočno parkiranje

PRESJEK B - B (Ulica V. Nazora)

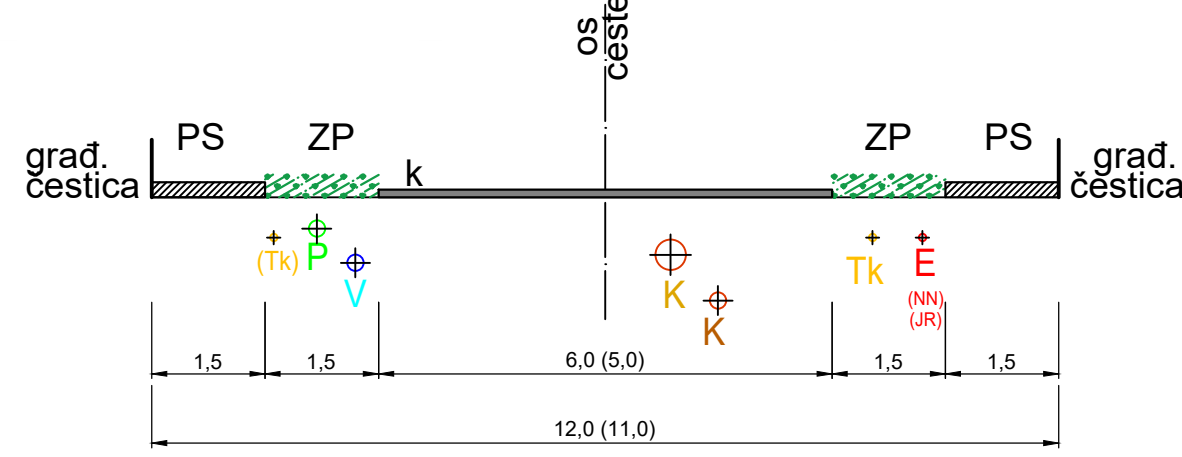


PRESJEK C - C (Ulica hrvatskih branitelja)

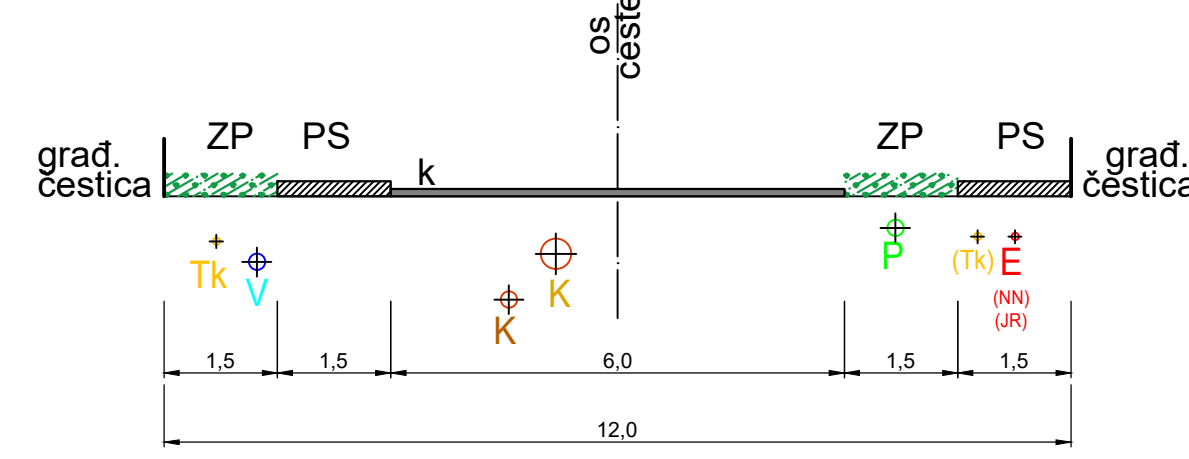


Napomena: NN i JR na betonskim stupovima ili NN podzemno, a JR na metalnim stupovima

PRESJEK A' - A' (nova stambena ulica)



PRESJEK B' - B' (Ulica V. Nazora)



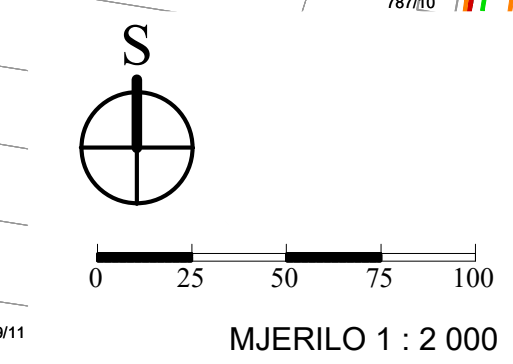
M 1 : 100



2.1. INFRASTRUKTURA

- A. PROMET**
- kolnik (k)
 - kolno pješački prilaz
 - pješačka staza (PS)
 - ZP zeleni pojas
 - P javno parkiralište
- B. TELEKOMUNIKACIJE (EKI)**
- postojeća EKI KK (kabelska kanalizacija)
 - planirana EKI KK (kabelska kanalizacija)
 - postojeći EKI KABEL
- C. PLINOOPSKRBA**
- postojeći plinovod (PE 110, 90, 63, 32)
 - planirani plinovod u zoni
- D. ELEKTROOPSKRBA**
- postojeći DV 10 kV (nadzemni vod)
 - postojeći DV 10 kV (ukida se)
 - postojeći 10(20) kV PODZEMNI KABEL
 - planirani 10(20) kV PODZEMNI KABEL
 - postojeća TS 10/0,4 kV
 - postojeća TS 10(20)/0,4 kV
 - planirana TS 10(20)/0,4 kV
- NAMJENA:**
- (M1) MJESOVITA PRETEŽITO STAMBENA (M1-r rezidencijalno stanovanje)
 - (M2) MJESOVITA PRETEŽITO POSLOVNA
 - (K) GOSPODARSKA - poslovna
 - (R) SPORTSKO REKREATIVNA
 - (Z) JAVNE ZELENE POVRŠINE (Zr - površine rezervirane za uređenje kružnog toka)
 - (Zz) ZAVRTNICE

VARAŽDINSKA ŽUPANIJA OPĆINA VIDOVEC	
Naziv prostornog plana: URBANISTIČKI PLAN UREĐENJA POSLOVNO-STAMBENA ZONA VIDOVEC	
Naziv kartografskog prikaza: INFRASTRUKTURA (promet, telekomunikacije, plinoopskrba, elektroopskrba)	Mjerilo kartografskog prikaza: 1 : 2 000
Broj kartografskog prikaza: 2.1.	Odluka predstavničkog tijela o donošenju Plana: (službeno glasilo): "Službeni vjesnik Varaždinske županije" br. 57/17
Odluka o izradi Plana: (službeno glasilo): "Službeni vjesnik Varaždinske županije" br. 14/16	Javna rasprava (datum objave): od 22.03. do 20.04.2017.
Javna rasprava (datum objave): od 22.03. do 20.04.2017.	Pečat tijela odgovornog za provođenje javne rasprave: Bruno Hranić (ime, prezime i potpis)
Pečat tijela odgovornog za provođenje javne rasprave: Bruno Hranić (ime, prezime i potpis)	Pravna osoba/tijelo koje je izradilo plan: ARHITEKTBIRO KÖGL d.o.o. Varaždin
Pečat pravne osobe/tijela koje je izradilo plan: MARINA KÖGL d.i.a. (ime, prezime i potpis)	Odgovorni voditelj izrade nacrtu prijedloga plana: MARINA KÖGL d.i.a.
Odgovorni voditelj izrade nacrtu prijedloga plana: MARINA KÖGL d.i.a.	BROJ PLANA: UPU - 01/2017
Stručni tim u izradi plana: 1. Marina Kögl, dipl.ing.arh. 2. Sunčana Pešak, dipl.ing.agr. - ured. krajobraza 3. Ana Plačko, dipl.occ 4. Ivica Šolčić, dipl.ing.geot.	DATUM: 10/2017
Pečat predstavničkog tijela: Zdravko Pizek (ime, prezime i potpis)	5. Bojan Gorski, dipl. ing. grad. 6. Roman Svetec, dipl.ing.stroj. 7. Josip Kolenko, dipl.ing.el. 8. Željko Kukina-Balun, mag.ing.aedif.
Istovjetnost ovog prostornog plana s izvornikom ovjerava: Petra Rogina (ime, prezime i potpis)	Pečat nadležnog tijela:



- TUMAČ ZNAKOVLJA**
- graničnica obuhvata UPU-a (P = 30, 10 ha)
 - graničnica naselja
 - postojeća građevina
 - postojeća katastarska čestica
 - kućni broj