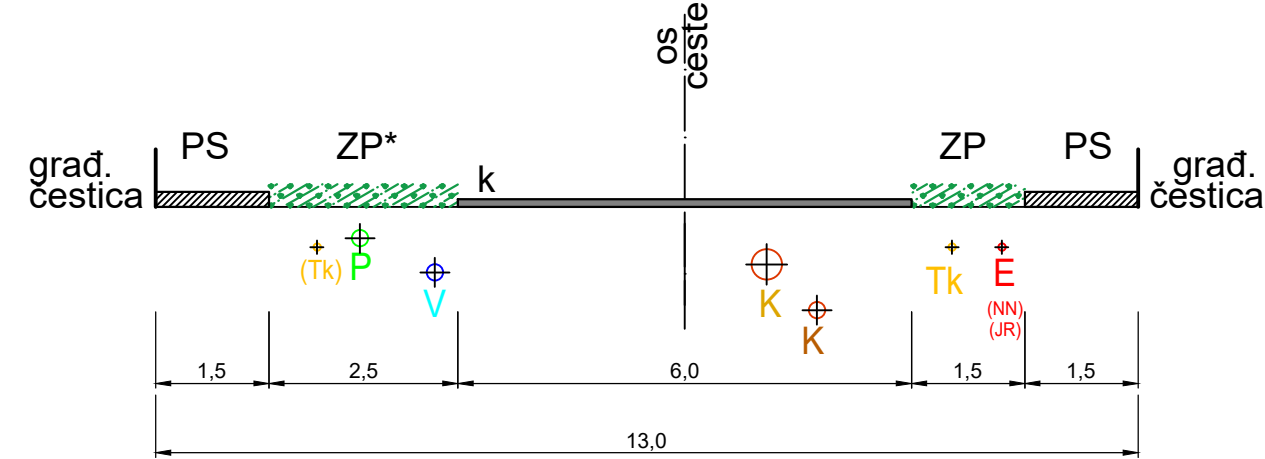
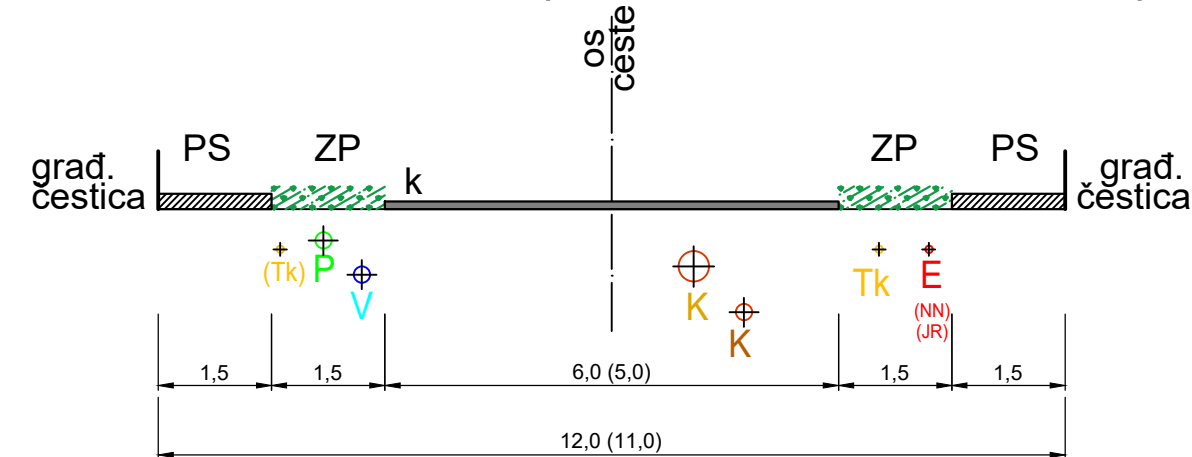


PRESJEK A - A (nova poslovna ulica)

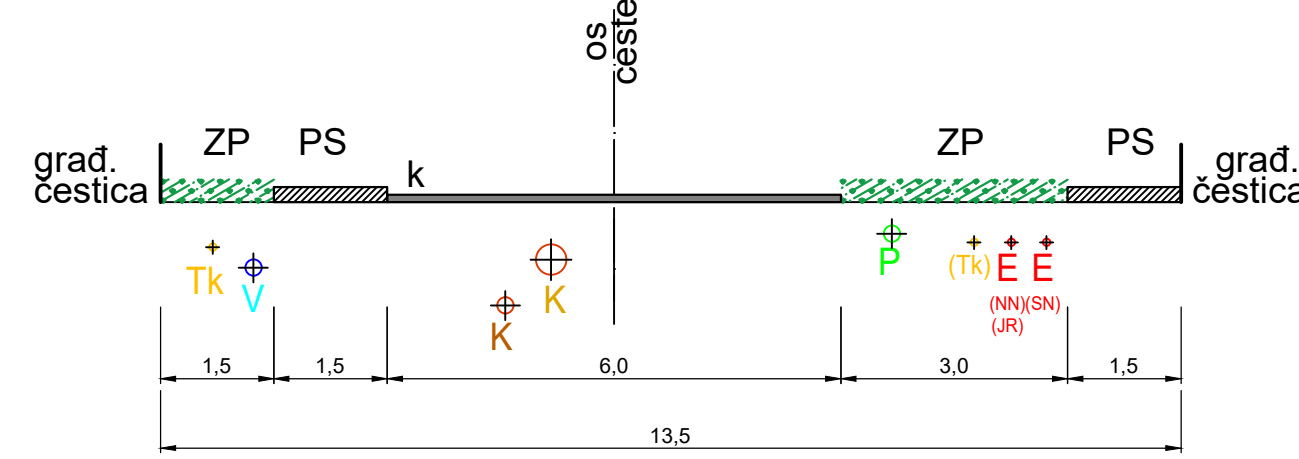


ZP* - moguće bočno parkiranje

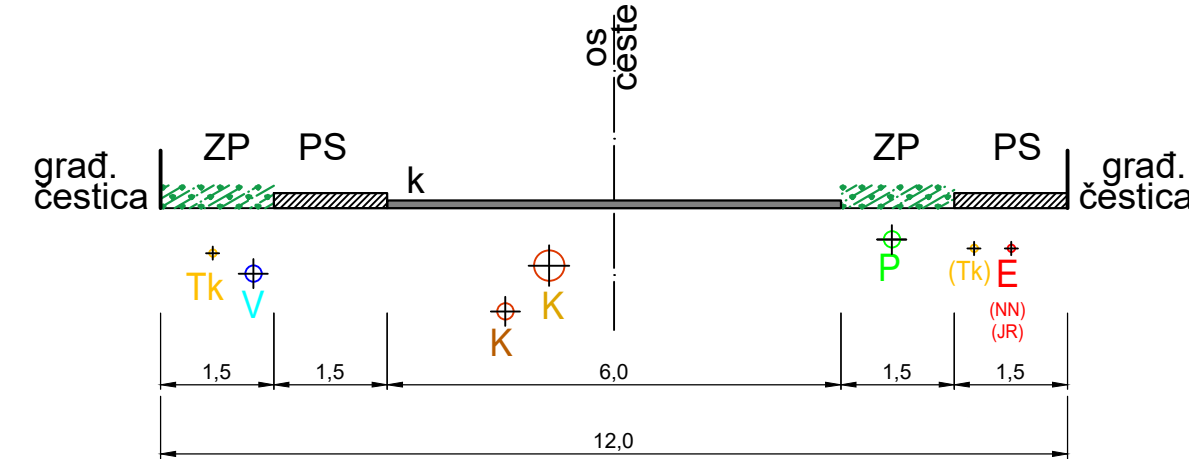
PRESJEK A' - A' (nova stambena ulica)



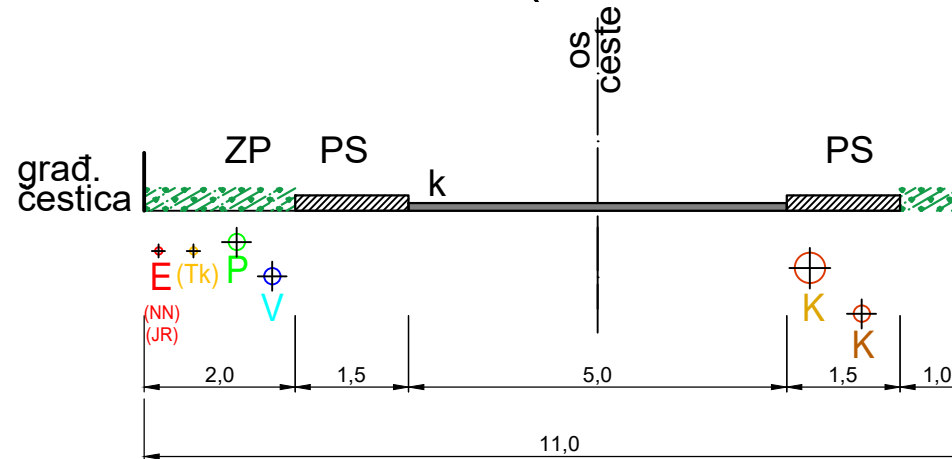
PRESJEK B - B (Ulica V. Nazora)



PRESJEK B' - B' (Ulica V. Nazora)



PRESJEK C - C (Ulica hrvatskih branitelja)



M 1 : 100



2.2. INFRASTRUKTURA

- A. VODOOPSKRBA**
- postojeći DUKTIL 200
 - postojeći PE-HD 90, 110, 160
 - - - planirani vodoopskrbni cjevovod

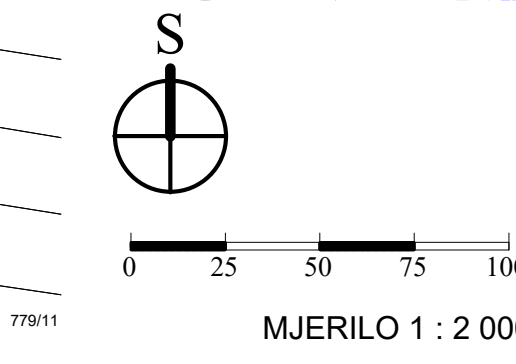
- B. ODVODNJA**
- sanitarna kanalizacija (sustav Aglomeracija Varaždin - preuzeto iz glavnog projekta)
- gravitacijski kolektor
 - tlačni kolektor
 - ⊕ PS - prepumpna stanica

- planirana sanitarna kanalizacija
- planirana oborinska kanalizacija
- vodotok

- PROMET**
- kolnik (k)
 - kolno pješački prilaz
 - pješačka staza (PS)
 - ZP zeleni pojas
 - P javno parkiralište

- NAMJENA:**
- M1 MJESOVITA PRETEŽITO STAMBENA (M1-r rezidencijalno stanovanje)
 - M2 MJESOVITA PRETEŽITO POSLOVNA
 - K GOSPODARSKA - poslovna
 - R SPORTSKO REKREATIVNA
 - Z JAVNE ZELENE POVRŠINE (Zr - površine rezervirane za uređenje kružnog toka)
 - ZZ ZAVRTNICE

VARAŽDINSKA ŽUPANIJA OPĆINA VIDOVEC	
Naziv prostornog plana: URBANISTIČKI PLAN UREĐENJA POSLOVNO-STAMBENA ZONA VIDOVEC	
Naziv kartografskog prikaza: 2.2. INFRASTRUKTURA (vodoopskrba, odvodnja)	Mjerilo kartografskog prikaza: 1 : 2 000
Broj kartografskog prikaza: 2.2.	Odluka predstavničkog tijela o donošenju Plana: (službeno glasilo): "Službeni vjesnik Varaždinske županije" br. 57/17
Odluka o izradi Plana: (službeno glasilo): "Službeni vjesnik Varaždinske županije" br. 14/16	Javni uvid: od 22.03. do 20.04.2017.
Javna rasprava (datum objave): Večernji list br. 19083 od 13.03.2017.	Pečat tijela odgovornog za provođenje javne rasprave: Bruno Hranić (ime, prezime i potpis)
Pečat tijela odgovornog za provođenje javne rasprave:	Pravna osoba/tijelo koje je izradilo plan: ARHITEKTBIRO KÖGL d.o.o. Varaždin
Pečat pravne osobe/tijela koje je izradilo plan:	Pečat pravne osobe/tijela koje je izradilo plan: MARINA KÖGL d.i.a. (ime, prezime i potpis)
Odgovorni voditelj izrade nacrtu prijedloga plana: MARINA KÖGL d.i.a.	BROJ PLANA: UPU - 01/2017
STRUČNI TIM U IZRADI PLANA:	DATUM: 10/2017
1. Marina Kögl, dipl.Ing.arch. 2. Sunčana Pešak, dipl.Ing.agr. - ured. krajobraza 3. Anja Plačko, dipl.Loec 4. Ivica Šolčić, dipl.Ing.geot.	5. Bojan Gorski, dipl. ing. grad. 6. Roman Svetec, dipl.Ing.stroj. 7. Josip Kolenko, dipl.Ing.el. 8. Željko Kukina-Balun, mag.ing.aedif.
Pečat predstavničkog tijela:	Pečat nadležnog tijela: Petra Rogina (ime, prezime i potpis)
Predsjednik predstavničkog tijela: Zdravko Pizek (ime, prezime i potpis)	Istovjetnost ovog prostornog plana s izvornikom ovjerava: Petra Rogina (ime, prezime i potpis)



- TUMAČ ZNAKOVLJA**
- granica obuhvata UPU-a (P = 30,10 ha)
 - granica naselja
 - postojeća građevina
 - postojeća katastarska čestica
 - kućni broj