








TUMAČ PLANSKOG ZNAKOVLJA :

GRANICE


-  GRANICA NASELJA
-  GRANICA GRAĐEVINSKIH PODRUČJA NASELJA
-  GRANICA IZGRADENOG DIJELA NASELJA
-  GRANICA IZDOJENIH GRAĐEVINSKIH PODRUČJA IZVAN NASELJA
-  GRANICA NEIZGRADENOG I NEUREĐENOG DIJELA GP
OBVEZNA IZRADA UPU PREMA ZPU

RAZVOJ I UREĐENJE PROSTORA / POVRŠINA NASELJA
RAZVOJ I UREĐENJE NASELJA

postojeće / planirano
izgrađeni dio GP / neizgrađeni dio GP - planirano za daljnji prostorni razvoj naselja

-  ZONA MJEŠOVITE NAMJENE:
- PRETEŽITO STAMBENA - M1
-  ZONA JAVNE I DRUŠTVENE NAMJENE - D
- VJERSKA - D7

POVRŠINE IZVAN NASELJA
IZDOJENA GRAĐEVINSKA PODRUČJA IZVAN NASELJA
postojeće / planirano





-  GOSPODARSKA NAMJENA:
- UGOSTITELJSKO - TURISTIČKA NAMJENA
- Zona lječilišnog turizma - T, rekreacija - R

VODENE POVRŠINE
postojeće / planirano

-  VODOTOCI - KANALI I POTOCI



PROMET

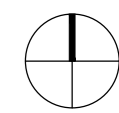
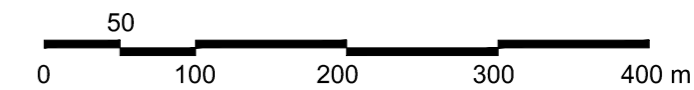
postojeće / planirano
CESTOVNI PROMET

-  ŽUPANIJSKA CESTA
-  LOKALNA CESTA
-  OSTALE CESTE
- nerazvrstane ceste
- neasfaltirane ceste i poljski putovi
-  MOST

PODRUČJA I DIJELOVI PRIMJENE PLANSKIH MJERA ZAŠTITE

- PLANOVU UREĐENJE UŽIH PODRUČJA
postojeće / planirano

-  OBUHVAT OBAVEZE IZRADA UPU PREMA ZPU :
-  Izdvojena zona lječilišnog turizma i rekreacije "Lunjkovec"



ISTOVJETAN IZVORNIKU

ŽUPANIJA: VARAŽDINSKA ŽUPANIJA	OPĆINA: OPĆINA MALI BUKOVEC
NAZIV PLANA: 1. IZMJENE I DOPUNE PROSTORNOG PLANA UREĐENJA OPĆINE MALI BUKOVEC ("Službeni vjesnik Varaždinske županije" br. 8/05)	
NAZIV KARTOGRAFSKOG PRIKAZA: 4.1. GRAĐEVINSKO PODRUČJE NASELJA LUNJKOVEC I MARTINIČ	
BROJ KARTOGRAFSKOG PRIKAZA: 4.1.	MJERILO KARTOGRAFSKOG PRIKAZA: 1:5000
ODLUKA O IZRADI PROSTORNOG PLANA: "SL. VJESNIK VARAŽDINSKE ŽUPANIJE" BR. 70/19	ODLUKA PREDSTAVNIČKOG TIJELA O DONOŠENJU PLANA: "SL. VJESNIK VARAŽDINSKE ŽUPANIJE" BR. 77/20
OBJAVA JAVNE RASPRAVE: LIST "7PLUS REGIONALNI TJEDNIK" OD 11.08.2020.	JAVNI UVID ODRŽAN: OD 19.08.2020. DO 04.09.2020.
PEČAT TIJELA ODGOVORNOG ZA PROVOĐENJE JAVNE RASPRAVE:	ODGOVORNA OSOBA ZA PROVOĐENJE JAVNE RASPRAVE: pročelnik: Nikola Špičić, mag.iur. ime, prezime i potpis
PRAVNA OSOBA KOJA JE IZRADILA PLAN: URBIA d.o.o. Čakovec I. G. Kovačića 10, Čakovec; tel. 040/373 400	
PEČAT PRAVNE OSOBE KOJA JE IZRADILA PLAN:	ODGOVORNI VODITELJ: ovlaštena arhitektika urbanistica: Vesna Makovec, dipl.ing.arh.
direktor: Vesna Makovec, dipl.ing.arh.	
BROJ PLANA: PPUO-06/2019	DATUM: 11/2020
STRUČNI TIM U IZRADI PLANA: 1. V. Makovec, dipl.ing.arh. 2. I. Perhoč, mag.ing.arh. i urb. 3. B. Perhoč, dipl.ing.arh. 4. B. Balent, struč.spec.ing.aedif. 5. N. Kerovec, bacc.ing.evol.sust. 6. M. Bakač, dipl.oec.	
PEČAT PREDSTAVNIČKOG TIJELA:	PREDSDJEDNIK PREDSTAVNIČKOG TIJELA: Zlatko Golec ime, prezime i potpis
ISTOVJETNOST S IZVORNIKOM OVJERAVA:	PEČAT: ime, prezime i potpis