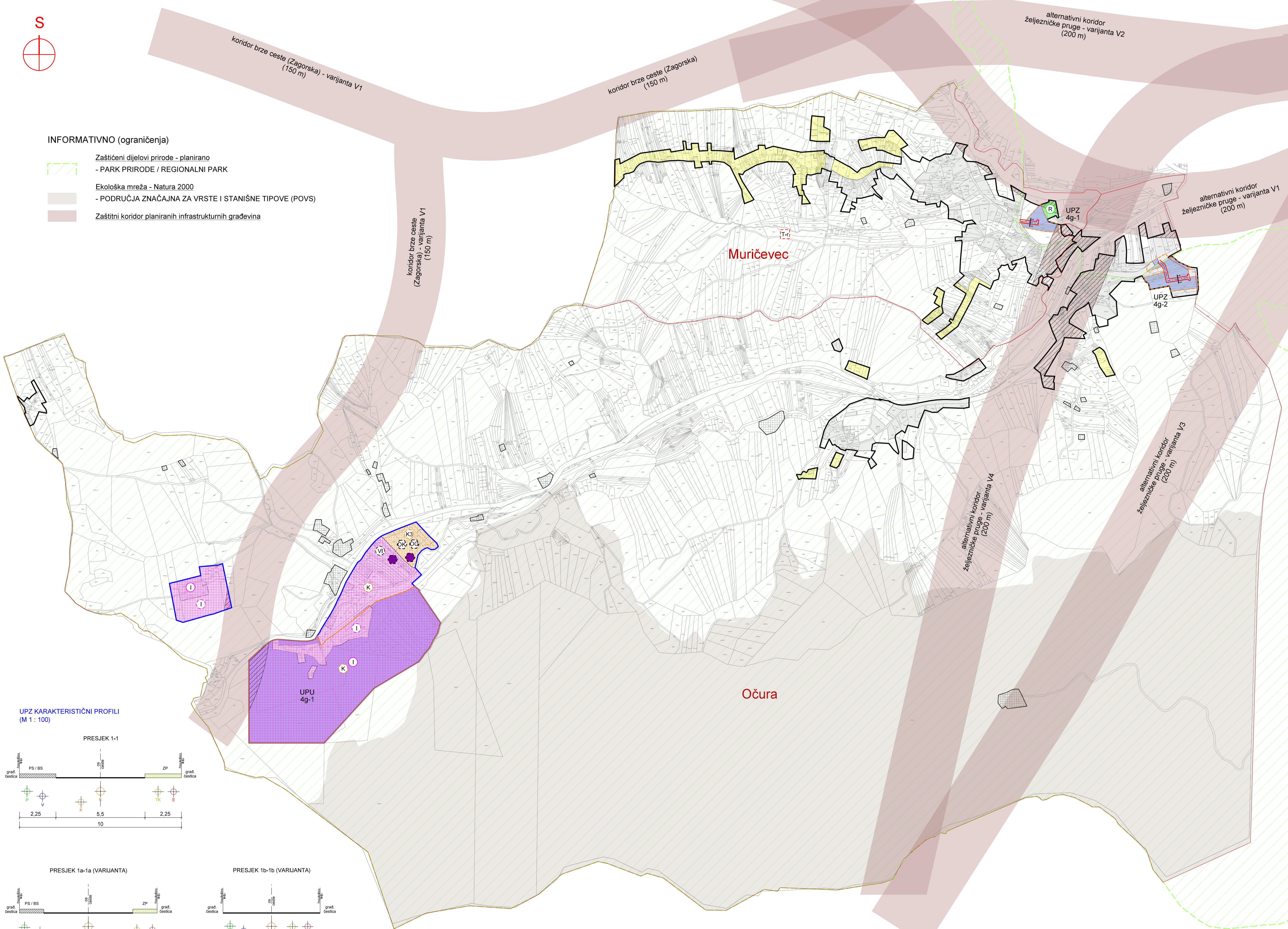
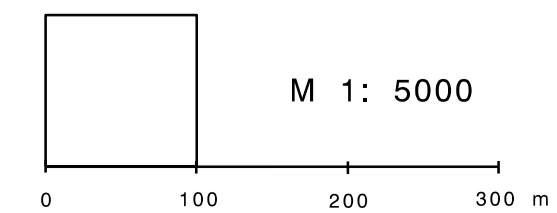
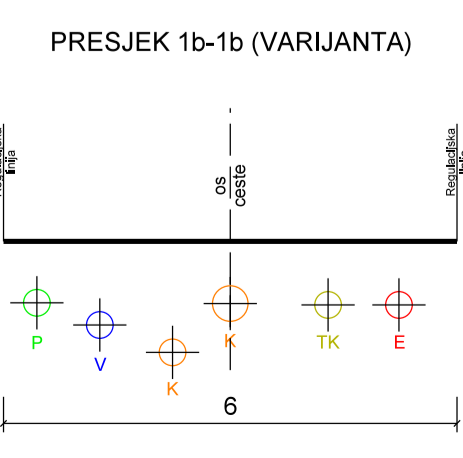
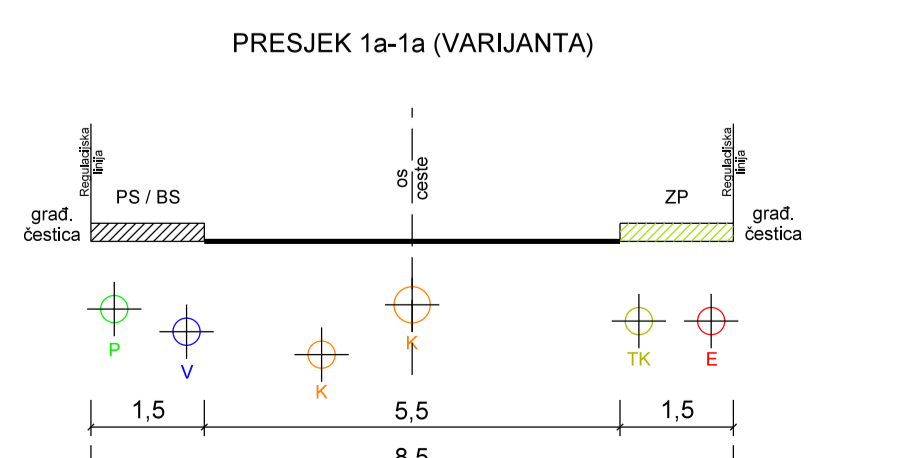
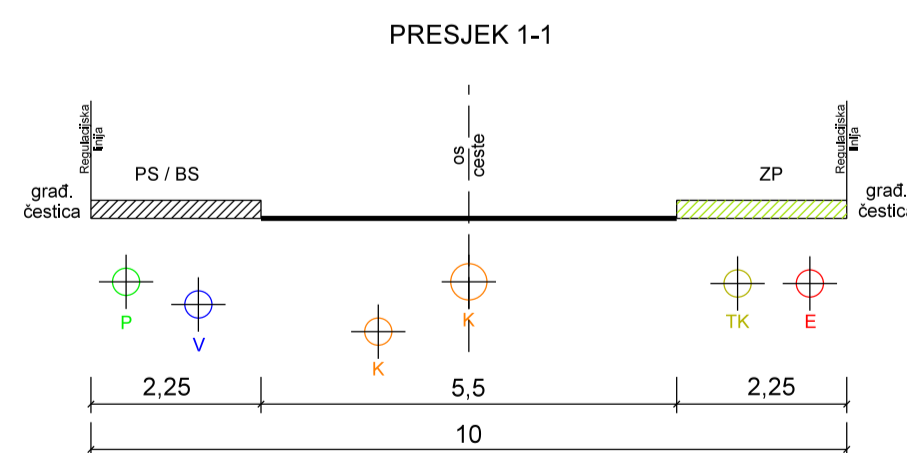


INFORMATIVNO (ograničenja)

- Zaštićeni dijelovi prirode - planirano
- PARK PRIRODE / REGIONALNI PARK
- Ekološka mreža - Natura 2000
- PODRUČJA ZNAČAJNA ZA VRSTE I STANIŠNE TIPOVE (POVS)
- Zaštitni koridor planiranih infrastrukturnih građevina



UPZ KARAKTERISTIČNI PROFILI (M 1 : 100)



PROSTORNI PLAN UREĐENJA GRADA LEPOGLAVE

- 4. Izmjene i dopune -

4g. GRAĐEVINSKO PODRUČJE NASELJA

MURIČEVAC I OČURA

- GRANICA NASELJA
- GRANICA GRAĐEVINSKOG PODRUČJA NASELJA
- GRANICA IZDOJENOG GRAĐEVINSKOG PODRUČJA IZVAN NASELJA
- UPU 4g-1
- UPZ 4g-1
- OBUHVAAT OBEVNE IZRADE URBANISTIČNOG PLANA UREĐENJA (UPU)
- UVJETI PROVEDBE ZAHVATA (UPZ) U PROSTORU S DETALJNOŠĆU PROPISANOM ZA UPU

REZERVIRANE NAMJENE

izgrađeno / neizgrađeno uređeno / neuređeno

- Mješovita namjena
- PRETEŽITO STAMBENA
- pretežito stambena - rezervat
- POVREMENO STANOVANJE
- Gospodarska namjena
- PROIZVODNA
- proizvodna - rezervat
- poslovna (u sklopu proizvodne namjene)
- deponija mineralnih sirovina - višak iskopa
- građevine za gospodarenje otpadom regionalnog značaja - mogućnost
- POSLOVNA - KOMUNALNO SERVISNA
- reciklažno dvorište u funkciji gospodarenja otpadom (OK-komunalni otpad, OG-građevni otpad)
- građevine za gospodarenje otpadom regionalnog značaja - mogućnost
- Sportsko-rekreacijska namjena i javne zelene površine
- SPORT I REKREACIJA
- sport i rekreacija - rezervat
- Površine infrastrukturnih sustava
- OSTALE CESTE

STRUKTURE IZVAN GRAĐEVINSKOG PODRUČJA

- Gospodarska namjena
- UGOSTITELJSTVO I TURIZAM (mogući robinzonski smještaj)
- Zatečena izgrađnja izvan građevinskog područja

VARAŽDINSKA ŽUPANIJA GRAD LEPOGLAVA

Naziv prostornog plana: **PROSTORNI PLAN UREĐENJA GRADA - 4. IZMJENE I DOPUNE -**

Naziv kartografskog prikaza: **GRAĐEVINSKO PODRUČJE NASELJA Muričevac i Očura**

Broj kartografskog prikaza: 4g. Mjerilo kartografskog prikaza: 1 : 5 000

Odluka predstavničkog tijela o izradi plana: "Službeni vjesnik Varaždinske županije" br.63/2021. Odluka predstavničkog tijela o donošenju plana: "Službeni vjesnik Varaždinske županije" br. 96/2023. i 105/2023.

Javna rasprava (datum objave): "Jutarnji list" od 12.05.2023. www.lepoglava.hr, https://mpgi.gov.hr/ Javni uvid održan: od: 19.05.2023. do: 01.06.2023.

Ponovna javna rasprava (datum objave): "Jutarnji list" od 6.09.2023. www.lepoglava.hr, https://mpgi.gov.hr/ Ponovni javni uvid održan: od: 18.09.2023. do: 25.09.2023.

Pečat tijela odgovornog za provođenje javne rasprave: Maja Poje, dipl.iur. (ime, prezime i potpis)

Prema članku 107. stavku 4. Zakona o prostornom uređenju (NN, br. 153/13, 65/17, 114/18, 39/19, 98/19, i 67/23.) ne pribavlja se mišljenje Zavoda za prostorno uređenje Varaždinske županije jer je Zavod izrađivač 4. Izmjena i dopuna Prostornog plana uređenja Grada Lepoglave

Pravna osoba/tijelo koje je izradilo plan: ZAVOD ZA PROSTORNO UREĐENJE VARAŽDINSKE ŽUPANIJE

Pečat pravne osobe/tijela koje je izradio plan: Odgovorna osoba: Tanja Martinec, dipl.inž.arh. (ime, prezime i potpis)

Odgovorni voditelj: Višnja Jalušić, dipl.inž.arh.

Stručni tim u izradi plana: Višnja Jalušić, dipl.inž.arh. Tanja Martinec, dipl.inž.arh. di.sc. Melita Šrpak, dipl.inž.arh. Dubravka Komes, dipl.inž.arh. Silvana Dugandžić, dipl.inž.grad. Hrvoje Jakovac, bacc.inž.techn.graph. Tamara Vučeković, dipl.inž.grad. Josip Bačan, inž.agr.

Pečat predstavničkog tijela: Predsjednik predstavničkog tijela: Robert Dukarić (ime, prezime i potpis)

Istovjetnost ovog prostornog plana s izvornikom ovjerava: Pečat nadležnog tijela: (ime, prezime i potpis)