



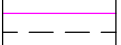











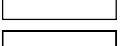


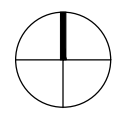
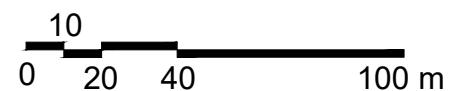


TUMAČ PLANSKOG ZNAKOVLJA

-  GRANICA OBUHVATA UPU
-  BROJ I GRANICA POSTOJEĆE KATASTARSKE ČESTICE
-  POSTOJEĆE GRAĐEVINE
-  GRANICA NAMJENE POVRŠINA
-  POSTOJEĆA CESTA
-  PLANIRANA CESTA
-  PJEŠAČKE I BIKIKLISTIČKE STAZE I ZELENE POVRŠINE UNUTAR ULIČNOG KORIDORA
-  PROMETNE POVRŠINE - ulični koridor
-  PROMETNE POVRŠINE - pješačka staza izvan uličnog koridora
-  POSTOJEĆA TRAFOSTANICA TS 10(20)/0,4 kV
-  POSTOJEĆA TRASA PODZEMNOG SREDNENAPONSKOG 10(20) KV ELEKTROENERGETSKOG KABELSKOG VODA
-  PLANIRANA TRASA PODZEMNOG SREDNENAPONSKOG 10(20) KV ELEKTROENERGETSKOG KABELSKOG VODA
-  POSTOJEĆA TRASA NADZEMNOG NISKONAPONSKOG 0,4KV ELEKTROENERGETSKOG KABELSKOG VODA
-  POSTOJEĆA TRASA PODZEMNOG NISKONAPONSKOG 0,4KV ELEKTROENERGETSKOG KABELSKOG VODA
-  PLANIRANA TRASA PODZEMNOG NISKONAPONSKOG 0,4KV ELEKTROENERGETSKOG KABELSKOG VODA
-  POSTOJEĆA TRASA VODA JAVNE RASVJETE
-  PLANIRANA TRASA VODA JAVNE RASVJETE
-  POSTOJEĆA TRASA CJEVOVODA ELEKTRONIČKE KABELSKE KANALIZACIJE (EKK)
-  PLANIRANA TRASA CJEVOVODA ELEKTRONIČKE KABELSKE KANALIZACIJE (EKK)



ISTOVJETAN IZVORNIKU

ŽUPANIJA: VARAŽDINSKA ŽUPANIJA		OPĆINA: OPĆINA PETRIJANEC	
NAZIV URBANISTIČKOG PLANA: URBANISTIČKI PLAN UREĐENJA PODRUČJA JUŽNO OD ULICE RADE KONČARA U NOVOJ VESI PETRIJANEČKOJ			
NAZIV KARTOGRAFSKOG PRIKAZA: PROMETNA, ULIČNA I KOMUNALNA INFRASTRUKTURNA MREŽA MREŽE ELEKTROOPSKRBE, ELEKTRONIČKIH KOMUNIKACIJA I JAVNE RASVJETE			
BROJ KARTOGRAFSKOG PRIKAZA: 2.3.		MJERILO KARTOGRAFSKOG PRIKAZA: 1:2000	
ODLUKA O IZRADI URBANISTIČKOG PLANA UREĐENJA: "SLUŽBENI VJESNIK VARAŽDINSKE ŽUPANIJE " BR. 26/22		ODLUKA PREDSTAVNIČKOG TIJELA O DONOŠENJU PLANA: "SLUŽBENI VJESNIK VARAŽDINSKE ŽUPANIJE" BR. 121/22	
OBJAVA JAVNE RASPRAVE: "VARAŽDINSKE VIJESTI" BR.4052 OD 30.08.2022.		JAVNI UVID ODRŽAN: OD 12.09.2022. DO 11.10.2022.	
PEČAT TIJELA ODGOVORNOG ZA PROVOĐENJE JAVNE RASPRAVE:		ODGOVORNA OSOBA ZA PROVOĐENJE JAVNE RASPRAVE: Ankica Košić, magistrica upravnih ved ime, prezime i potpis	
PRAVNA OSOBA KOJA JE IZRADILA PLAN: URBIA d.o.o. Čakovec I. G. Kovačića 10, Čakovec; tel. 040/373 400			
PEČAT PRAVNE OSOBE KOJA JE IZRADILA PLAN: direktorica: Vesna Makovec, dipl.ing.arh.		ODGOVORNI VODITELJ: ovlaštena arhitektica urbanistica: Vesna Makovec, dipl.ing.arh.	
BROJ PLANA: UPU - 02/2022		DATUM: 12/2022	
STRUČNI TIM U IZRADI PLANA:			
1. V. Makovec, dipl.ing.arh.		4. M. Bratković, mag.ing.aedif.	
2. B. Perhoč, dipl.ing.arh.		5. M. Bakač, dipl.oec.	
3. B. Balent, struč.spec.ing.aedif.			
PEČAT PREDSTAVNIČKOG TIJELA:		PREDSJEDNIK PREDSTAVNIČKOG TIJELA: mr.sc. Martin Evačić (ime, prezime i potpis)	
ISTOVJETNOST S IZVORNIKOM OVJERAVA: (ime, prezime i potpis)		PEČAT:	