




PROSTORNI PLAN UREĐENJA OPĆINE SRAČINEC

- Izmjene i dopune -

1. KORIŠTENJE I NAMJENA PROSTORA

GRANICE

-  GRANICA ŽUPANIJE
-  GRANICA OPĆINE - UJEDNO GRANICA OBUHVATA PROSTORNOG PLANA
-  GRANICA NASELJA

RAZVOJ I UREĐENJE PROSTORA / POVRŠINA NASELJA

-  IZGRAĐENI I NEIZGRAĐENI DIO GRAĐEVINSKOG PODRUČJA


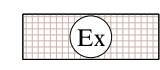
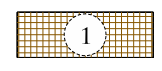

RAZVOJ I UREĐENJE PROSTORA / POVRŠINA IZVAN NASELJA

-  OBUHVAT IZDOJENOG GRAĐEVINSKOG PODRUČJA IZVAN NASELJA

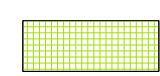
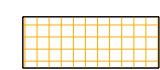

postojeće / planirano

-   GOSPODARSKA NAMJENA
-  ŠPORTSKO - REKREACIJSKA NAMJENA
R1 - sanacija po završetku eksploatacije
R2 - biciklistička staza
R3 - šetnica
R4 - ribolov






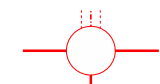
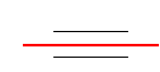
IZGRAĐENE STRUKTURE IZVAN GRAĐEVINSKOG PODRUČJA

-  GRAĐEVINE U FUNKCIJI OBAVLJANJA POLJOPRIVREDNIH DJELATNOSTI
-  Ex - EKSPLOATACIJA MINERALNE SIROVINE S BETONAROM
-  RECIKLAŽNO DVORIŠTE
1 - komunalni otpad
2 - građevinski otpad
-  ZATEČENA IZGRADNJA IZVAN GRAĐEVINSKOG PODRUČJA

NEIZGRAĐENE POVRŠINE IZVAN GRAĐEVINSKOG PODRUČJA

-  ŠUME ISKLJUČIVO OSNOVNE NAMJENE
- posebne namjene
-  OSTALA OBRADIVA POLJOPRIVREDNA TLA
-  VODNE POVRŠINE
- vodotoci

PROMET

-   KORIDOR BRZE CESTE (Podravska brza cesta)
OSTALE DRŽAVNE CESTE
-  MOGUĆI I ALTERNATIVNI KORIDOR DRŽAVNE CESTE
-  ŽUPANIJSKE CESTE
-  LOKALNE CESTE
-  RASKRIŽJE CESTA U DVIJE RAZINE
-  CESTOVNE GRAĐEVINE
- most

VARAŽDINSKA ŽUPANIJA OPĆINA SRAČINEC	
Naziv prostornog plana: PROSTORNI PLAN UREĐENJA OPĆINE - Izmjene i dopune -	
Naziv kartografskog prikaza: KORIŠTENJE I NAMJENA PROSTORA	
Broj kartografskog prikaza: 1	Mjerilo kartografskog prikaza: 1 : 25 000
Odluka o izradi Izmjene i dopune Prostornog plana uređenja Općine Sračinec "Službeni vjesnik Varaždinske županije" br. 30/08.	Odluka predstavničkog tijela o donošenju plana "Službeni vjesnik Varaždinske županije" br. 7/12.
Javna rasprava (datum objave): "Službeni vjesnik Varaždinske županije" br. 02/11. od 08.02.2011.	Javni uvid održan od: 21.02.2011. do: 21.03.2011.
Ponovna javna rasprava (datum objave): "Službeni vjesnik Varaždinske županije" br. 22/11. od 29.06.2011.	Ponovni javni uvid održan od: 15.07.2011. do: 25.07.2011.
Pečat tijela odgovornog za provođenje javne rasprave:	Odgovorna osoba za provođenje javne rasprave: (ime, prezime i potpis)
Suglasnost na plan prema članku 98. Zakona o prostornom uređenju i gradnji ("Narodne novine", br. 76/07., 38/09., 55/11. i 90/11.) Klasa: 350-02/11-01/24 Urbroj: 2186/1-02/1-12-2 Datum: 13.01.2012.	
Pravna osoba/tijelo koje je izradilo plan: ZAVOD ZA PROSTORNO UREĐENJE VARAŽDINSKE ŽUPANIJE	
Pečat pravne osobe/tijela koje je izradilo plan:	Odgovorna osoba: Davorin Gregurinčić, dipl.inž.prometa (ime, prezime i potpis)
Koordinator/odgovorni voditelj: Dubravka Komes-Jukić, dipl.inž.arh.	
Stručni tim u izradi plana: Dubravka Komes-Jukić, dipl.inž.arh. Melita Srpak, dipl.inž.agr. Tamara Vučeković, dipl.inž.grad. Josip Bačan, inž.agr.	
Davorin Gregurinčić, dipl.inž.prometa Višnja Jalušić, dipl.inž.arh. Tanja Martinec, dipl.inž.arh. Višnja Jakovac, grad.teh.	
Pečat predstavničkog tijela:	Predsjednik predstavničkog tijela: (ime, prezime i potpis)
Istovjetnost ovog prostornog plana s izvornikom ovjerava:	Pečat nadležnog tijela: (ime, prezime i potpis)