




# PROSTORNI PLAN UREĐENJA OPĆINE SRAČINEC

- Izmjene i dopune -

## INFRASTRUKTURNI SUSTAVI

### 2.b. VODNOGOSPODARSKI SUSTAV (KORIŠTENJE VODA I UREĐENJE VODOTOKA I VODA, ODVODNJA OTPADNIH VODA I POSTUPANJE S OTPADOM)

#### GRANICE

-  GRANICA ŽUPANIJE
-  GRANICA OPĆINE - UJEDNO GRANICA OBUHVATA PROSTORNOG PLANA
-  GRANICA NASELJA

#### PROMETNICE

-  PROMETNICE

#### KORIŠTENJE VODA

-  AKUMILACIJA HIDROELEKTRANE - DOVODNI/ODVODNI KANAL




#### VODOOPSKRBA

postojeće / planirano

-  MAGISTRALNI CJEVOVOD
-  TRANSPORTNI CJEVOVOD
-  OSTALI VODOOPSKRBNI CJEVOVODI





#### UREĐENJE VODOTOKA I VODA

postojeće / planirano

-  NASIP (OBALOUTVRDE)
-  INUNDACIJSKI POJAS
-  POPLAVNO PODRUČJE




#### ODVODNJA OTPADNIH VODA

postojeće / planirano

-  CRPNA STANICA
-  ISPUST
-  KIŠNI PRELJEV
-  MJEŠOVITA/SANITARNA KANALIZACIJA

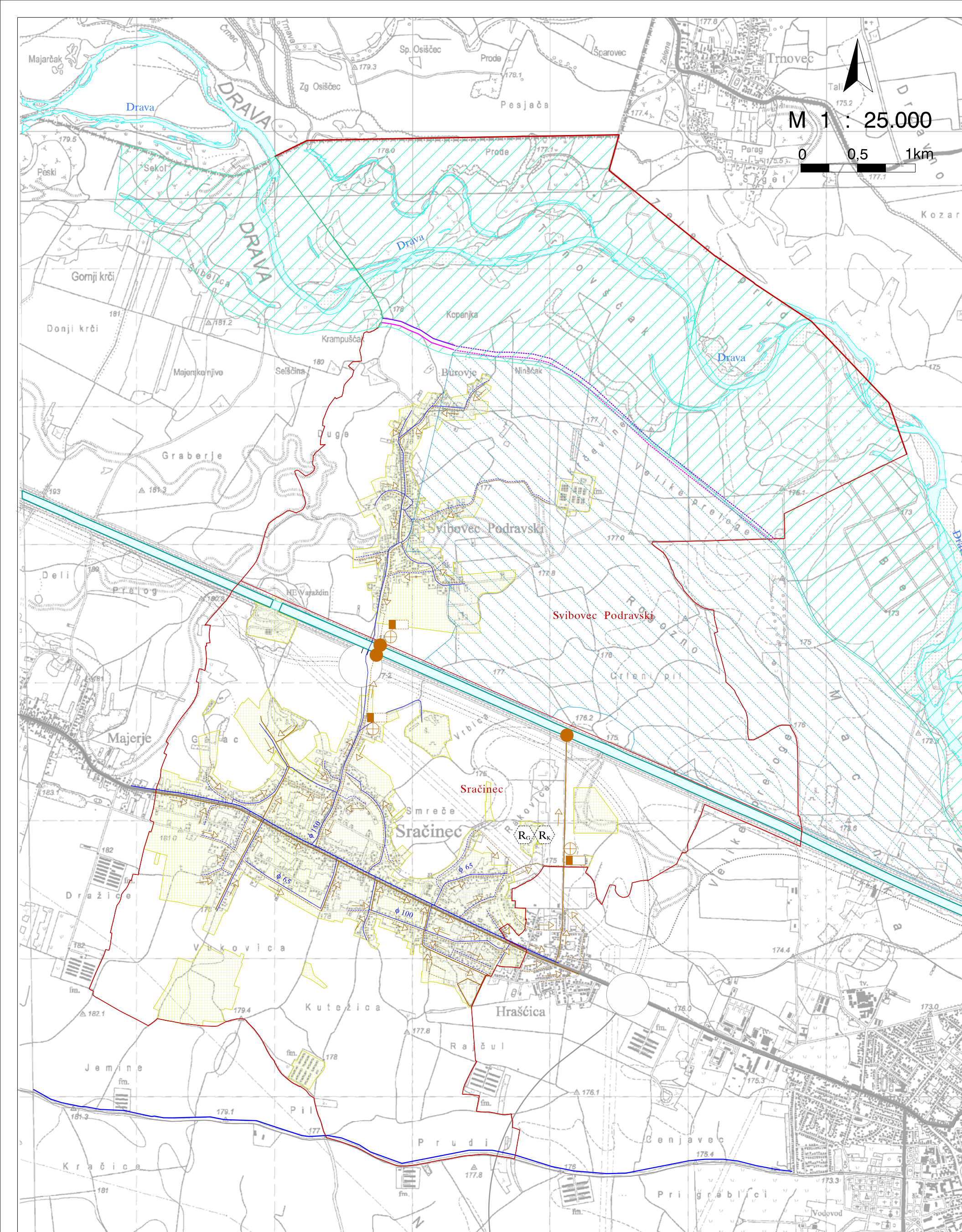
#### GOSPODARENJE OTPADOM

postojeće / planirano

-  RECICLAŽNO DVORIŠTE
-  R<sub>o</sub> - građevinski otpad
-  R<sub>k</sub> - komunalni otpad

#### VODNE POVRŠINE

-  GRAĐEVINSKA PODRUČJA I IZGRAĐENE STRUKTURE IZVAN GRAĐEVINSKOG PODRUČJA



## VARAŽDINSKA ŽUPANIJA OPĆINA SRAČINEC

Naziv prostornog plana: <b>PROSTORNI PLAN UREĐENJA OPĆINE - Izmjene i dopune -</b>	
Naziv kartografskog prikaza: <b>INFRASTRUKTURNI SUSTAVI VODNOGOSPODARSKI SUSTAV (KORIŠTENJE VODA I UREĐENJE VODOTOKA I VODA, ODVODNJA OTPADNIH VODA I POSTUPANJE S OTPADOM)</b>	
Broj kartografskog prikaza: <b>2.b.</b>	Mjerilo kartografskog prikaza: <b>1 : 25 000</b>
Odluka o izradi Izmjene i dopune Prostornog plana uređenja Općine Sračinec "Službeni vjesnik Varaždinske županije" br. 30/08.	Odluka predstavničkog tijela o donošenju plana "Službeni vjesnik Varaždinske županije" br. 7/12.
Javna rasprava (datum objave): "Službeni vjesnik Varaždinske županije" br. 02/11. od 08.02.2011.	Javni uvid održan od: 21.02.2011. do: 21.03.2011.
Ponovna javna rasprava (datum objave): "Službeni vjesnik Varaždinske županije" br. 22/11. od 29.06.2011.	Ponovni javni uvid održan od: 15.07.2011. do: 25.07.2011.
Pečat tijela odgovornog za provođenje javne rasprave:	Odgovorna osoba za provođenje javne rasprave:  (ime, prezime i potpis)
Suglasnost na plan prema članku 98. Zakona o prostornom uređenju i gradnji ("Narodne novine", br. 76/07., 38/09., 55/11. i 90/11.) Klasa: 350-02/11-01/24      Urbroj: 2186/1-02/1-12-2      Datum: 13.01.2012.	
Pravna osoba/tijelo koje je izradilo plan: <b>ZAVOD ZA PROSTORNO UREĐENJE VARAŽDINSKE ŽUPANIJE</b>	
Pečat pravne osobe/tijela koje je izradilo plan:	Odgovorna osoba: Davorin Gregurinčić, dipl.inž.prometa  (ime, prezime i potpis)
Kordinator/odgovorni voditelj: Dubravka Komes-Jukić, dipl.inž.arh.	
Stručni tim u izradi plana: Dubravka Komes-Jukić, dipl.inž.arh. Melita Srpak, dipl.inž.agr. Tamara Vučeković, dipl.inž.grad. Josip Bačan, inž.agr.	
Davorin Gregurinčić, dipl.inž.prometa Višnja Jalušić, dipl.inž.arh. Tanja Martinec, dipl.inž.arh. Višnja Jakovac, grad.teh.	
Pečat predstavničkog tijela:	Predsjednik predstavničkog tijela:  (ime, prezime i potpis)
Istovjetnost ovog prostornog plana s izvornikom ovjerava:	Pečat nadležnog tijela:  (ime, prezime i potpis)