




3. UVJETI KORIŠTENJA, UREĐENJA I ZAŠTITE PROSTORA

3.1. UVJETI KORIŠTENJA I PODRUČJA PRIMJENE POSEBNIH MJERA UREĐENJA I ZAŠTITE

GRANICE

-  GRANICA ŽUPANIJE
-  GRANICA OPĆINE - UJEDNO GRANICA OBUHVATA PROSTORNOG PLANA
-  GRANICA NASELJA

PROMETNICE

-  PROMETNICE


1. UVJETI KORIŠTENJA

1.1. PODRUČJA POSEBNIH UVJETA KORIŠTENJA


PRIRODNA VRIJEDNOST zaštićeno / planirano

-  LOKALNI ZNAČAJ
-  REGIONALNI PARK MURA - DRAVA

GRADITELJSKA BAŠTINA zaštićeno / evidentirano

-  SAKRALNA GRAĐEVINA
(1 - kapela Sv. Benedikt, 2 - kapela Sv. Mihovila arkandela)


ARHEOLOŠKA BAŠTINA zaštićeno / evidentirano

-  POJEDINAČNI ARHEOLOŠKI LOKALITET
(slučajni nalaz iz neolita)

1.2. PODRUČJA POSEBNIH OGRANIČENJA U KORIŠTENJU


KRAJOBRAZ

postojeće / planirano


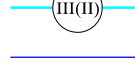

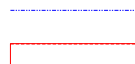
-  DIO PODRUČJA EKOLOŠKE MREŽE
(HR 5000013 - šire područje Drave, HR 2000613 - Stara Drava I, HR 1000013 - Dravske akumulacije)

TLO

postojeće / planirano

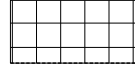


-  PODRUČJE NAJVEĆEG INTENZITETA POTRESA
VII^m MCS (područje cijele općine)

VODE

-  VODONOSNO PODRUČJE
-  VODOTOK (s postojećom i propisanom kvalitetom vode)
-  I.
II.
III.A.
III.B.
-  ZONA PLAGLJENJA KOD PROBOJA HE SUSTAVA

2. PODRUČJA PRIMJENE POSEBNIH MJERA UREĐENJA I ZAŠTITE

PODRUČJA PRIMJENE PLANSKIH MJERA ZAŠTITE

-  OBUHVAT OBAVEZNE IZRADJE PROSTORNOG PLANA
PODRUČJA POSEBNIH OBILJEŽJA
-  PODRUČJE OGRANIČENE POTENCIJALNOSTI MINERALNIH SIROVINA
Ex1 - građevni šljunak i pijesak
Ex2 - građevni šljunak i pijesak niže potencijalnosti
-  DODATNA OGRANIČENJA U PROSTORU
- U ODNOSU NA GRAĐEVINSKO PODRUČJE
- U ODNOSU NA STRUKTURE

SANACIJA

-  NAPUŠTENO ODLAGALIŠTE OTPADA
-  NAPUŠTENO EKSPLOATACIJSKO POLJE

VARAŽDINSKA ŽUPANIJA OPĆINA SRAČINEC

Naziv prostornog plana: PROSTORNI PLAN UREĐENJA OPĆINE - Izmjene i dopune -	
Naziv kartografskog prikaza: UVJETI KORIŠTENJA, UREĐENJA I ZAŠTITE PROSTORA UVJETI KORIŠTENJA I PODRUČJA PRIMJENE POSEBNIH MJERA UREĐENJA I ZAŠTITE	
Broj kartografskog prikaza: 3.1.	Mjerilo kartografskog prikaza: 1 : 25 000
Odluka o izradi Izmjene i dopune Prostornog plana uređenja Općine Sračinec "Službeni vjesnik Varaždinske županije" br. 30/08.	Odluka predstavničkog tijela o donošenju plana "Službeni vjesnik Varaždinske županije" br. 7/12.
Javna rasprava (datum objave): "Službeni vjesnik Varaždinske županije" br. 02/11. od 08.02.2011.	Javni uvid održan od: 21.02.2011. do: 21.03.2011.
Ponovna javna rasprava (datum objave): "Službeni vjesnik Varaždinske županije" br. 22/11. od 29.06.2011.	Ponovni javni uvid održan od: 15.07.2011. do: 25.07.2011.
Pečat tijela odgovornog za provođenje javne rasprave:	Odgovorna osoba za provođenje javne rasprave: (ime, prezime i potpis)
Suglasnost na plan prema članku 98. Zakona o prostornom uređenju i gradnji ("Narodne novine", br. 76/07., 38/09., 55/11. i 90/11.) Klasa: 350-02/11-01/24 Urbroj: 2186/1-02/1-12-2 Datum: 13.01.2012.	
Pravna osoba/tijelo koje je izradilo plan: ZAVOD ZA PROSTORNO UREĐENJE VARAŽDINSKE ŽUPANIJE	
Pečat pravne osobe/tijela koje je izradilo plan:	Odgovorna osoba: Davorin Gregurinčić, dipl.inž.prometa (ime, prezime i potpis)
Kordinator/odgovorni voditelj: Dubravka Komes-Jukić, dipl.inž.arh.	
Stručni tim u izradi plana: Dubravka Komes-Jukić, dipl.inž.arh. Melita Srpak, dipl.inž.agr. Tamara Vučeković, dipl.inž.grad. Josip Bačan, inž.agr.	
Davorin Gregurinčić, dipl.inž.prometa Višnja Jalušić, dipl.inž.arh. Tanja Martinec, dipl.inž.arh. Višnja Jakovac, grad.teh.	
Pečat predstavničkog tijela:	Predsjednik predstavničkog tijela: (ime, prezime i potpis)
Istovjetnost ovog prostornog plana s izvornikom ovjerava:	Pečat nadležnog tijela: (ime, prezime i potpis)

