




PROSTORNI PLAN UREĐENJA  
OPĆINE SRAČINEC

- Izmjene i dopune -

4.1. GRAĐEVINSKO PODRUČJE NASELJA

SRAČINEC






-  GRANICA NASELJA
-  GRANICA GRAĐEVINSKOG PODRUČJA NASELJA
-  GRANICA IZDVOJENOG GRAĐEVINSKOG PODRUČJA IZVAN NASELJA

GRAĐEVINSKO PODRUČJE NASELJA



izgrađeno/neizgrađeno

-  ZONA MJEŠOVITE, PRETEŽITO STAMBENE NAMJENE





Rezervirane zone:

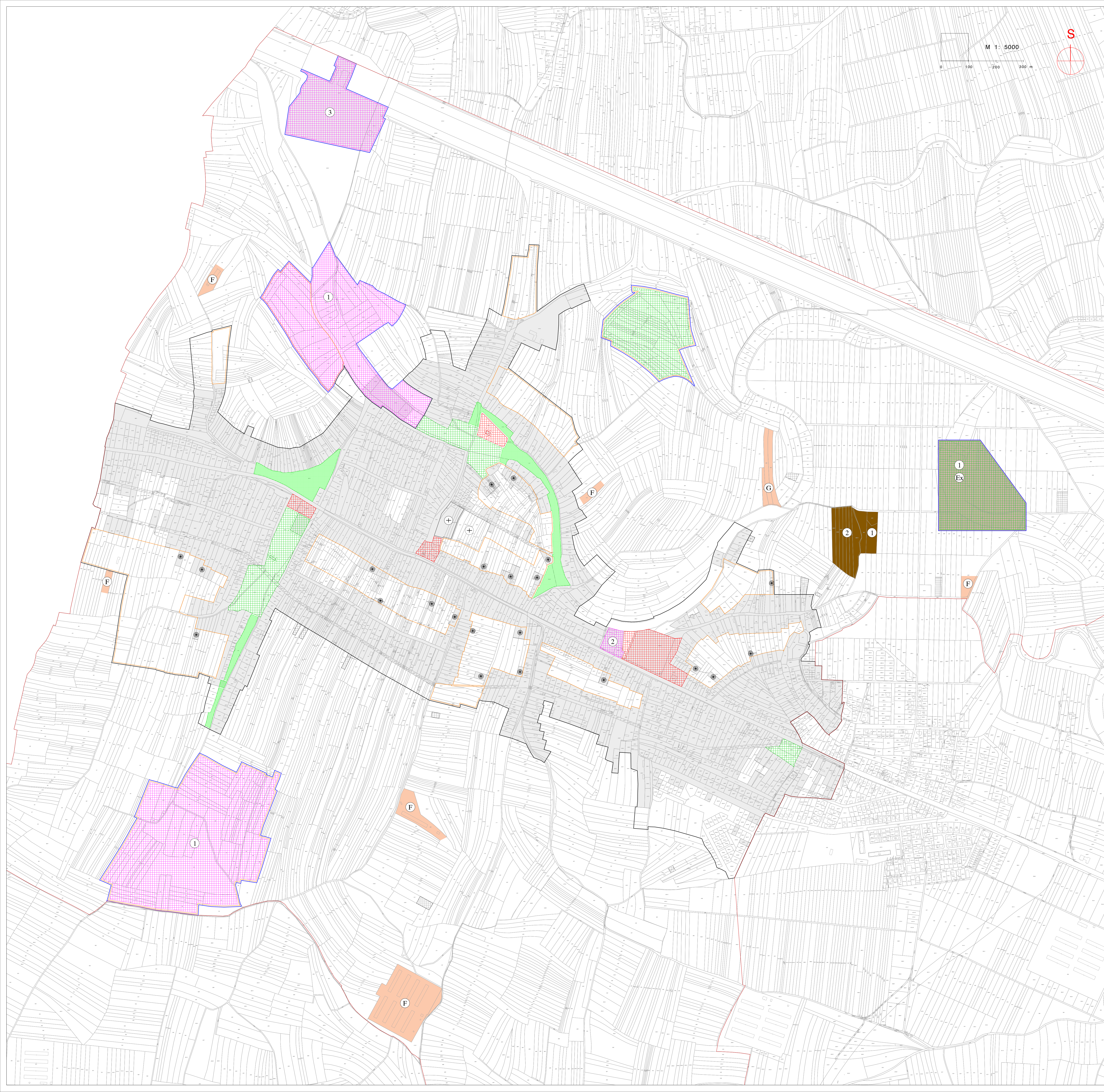
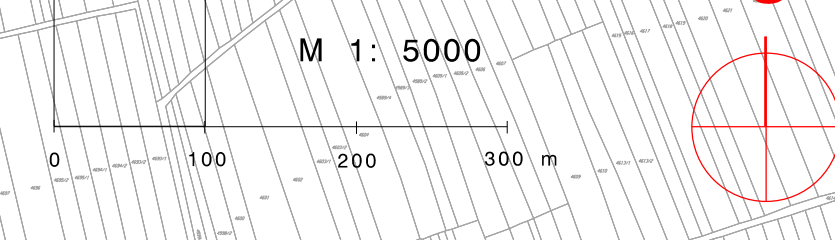
-  ZONA DRUŠTVENIH SADRŽAJA
-  ZONA SPORTA I REKREACIJE  
1 - sanacija po završetku eksploatacije
-  ZONA ZELENILA
-  ZONA GROBLJA
-  GOSPODARSKA ZONA  
1 - proizvodna  
2 - poslovna  
3 - infrastrukturni objekt

PODRUČJE PRIMJENE POSEBNIH MJERA UREĐENJA I ZAŠTITE

-  OBUHVAT OBAVEZNE IZRADE PROSTORNOG PLANA (UPU)
-  PROSTOR KOJI JE POTREBNO RAZRADITI PRILIKOM IZRADE UPU-a

POVRŠINE S POSEBIM UVJETIMA KORIŠTENJA:

-  ZATEČENA IZGRADNJA IZVAN GRAĐEVINSKOG PODRUČJA
-  STRUKTURE IZGRADENE IZVAN GRAĐEVINSKOG PODRUČJA  
Gradvine u funkciji obavljanja poljoprivrednih djelatnosti  
F - životinjska farma ; G - gospodarstvo s uzgojem povrća
-  Ex - eksploatacija mineralne sirovine s betonarom
-  RECIKLAŽNO DVORIŠTE  
1 - komunalni otpad ; 2 - građevinski otpad



VARAŽDINSKA ŽUPANIJA  
OPĆINA SRAČINEC

Naziv prostornog plana: **PROSTORNI PLAN UREĐENJA OPĆINE**  
- Izmjene i dopune -

Naziv kartografskog prikaza: **GRAĐEVINSKO PODRUČJE NASELJA**  
**SRAČINEC**

Broj kartografskog prikaza: **4.1.** Mjerilo kartografskog prikaza: **1 : 5000**

Odluka o izradi Izmjene i dopune Prostornog plana uređenja Općine Sračinec  
"Službeni vjesnik Varaždinske županije" br. 30/08.  
Javna rasprava (datum objave):  
"Službeni vjesnik Varaždinske županije" br. 02/11.  
od 08.02.2011.  
Ponovna javna rasprava (datum objave):  
"Službeni vjesnik Varaždinske županije" br. 22/11.  
od 29.06.2011.

Odluka predstavničkog tijela o donošenju plana "Službeni vjesnik Varaždinske županije" br. 7/12.  
Javni uvid održan od: 21.02.2011. do: 21.03.2011.  
Ponovni javni uvid održan od: 17.07.2011. do: 25.07.2011.

Pečat tijela odgovornog za provođenje javne rasprave: \_\_\_\_\_  
(ime, prezime i potpis)

Suglasnost na plan prema članku 98. Zakona o prostornom uređenju i gradnji ("Narodne novine", br. 76/07., 38/09., 55/11. i 90/11.).  
Klasa: 350-02/11-01/24 Urbroj: 2186/1-02/1-12-2 Datum: 13.01.2012.

Pravna osoba/tijelo koje je izradilo plan:  
**ZAVOD ZA PROSTORNO UREĐENJE VARAŽDINSKE ŽUPANIJE**  
Pečat pravne osobe/tijela koje je izradilo plan: \_\_\_\_\_  
Odgovorna osoba:  
Davorin Gregurinčić, dipl.inž.prometa  
(ime, prezime i potpis)

Koordinator/odgovorni voditelj:  
Dubravka Komes-Jukić, dipl.inž.arh.

Stručni tim u izradi plana:  
Dubravka Komes-Jukić, dipl.inž.arh. Davorin Gregurinčić, dipl.inž.prometa  
Melita Srpak, dipl.inž.agr. Višnja Jalušić, dipl.inž.arh.  
Tamar Vučeković, dipl.inž.grad. Tanja Martinec, dipl.inž.arh.  
Josip Bačan, inž.agr. Višnja Jakovac, grad.tech.

Pečat predstavničkog tijela: \_\_\_\_\_  
Predsjednik predstavničkog tijela:  
(ime, prezime i potpis)

Istovjetnost ovog prostornog plana s izvornikom potvrđava:  
Pečat nadležnog tijela:  
(ime, prezime i potpis)