






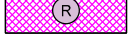








VARAŽDINSKA ŽUPANIJA
PROSTORNI PLAN ŽUPANIJE

3. izmjene i dopune

4.2.3. INFRASTRUKTURNI SUSTAVI I MREŽE
 VODNOGOSPODARSKI SUSTAV - UREĐENJE VODOTOKA I VODA

MJERILO 1 : 200 000

-  GRANICA DRŽAVE
-  GRANICA ŽUPANIJE (granica obuhvata plana)
-  GRANICA GRADA / OPĆINE

- postojeće / planirano
- REGULACIJSKI I ZAŠTITNI SUSTAV
-  AKUMULACIJA ZA OBRANU OD POPLAVA - UVJETNO
-  RETENCIJA ZA OBRANU OD POPLAVA
-  RETENCIJA ZA OBRANU OD POPLAVA - UVJETNO
-  NASIP (OBALOUTVRDE)
-  * UVJETNO
-  KANAL
-  BRANA - BETONSKA
-  BRANA - NASUTA
-  BRANA - NASUTA - UVJETNO
-  INUNDACIJSKI POJAS
-  VODENE POVRŠINE
-  VODOTOK (I i II reda)