




VARAŽDINSKA ŽUPANIJA
PROSTORNI PLAN ŽUPANIJE



3. izmjene i dopune









6.2. UVJETI KORIŠTENJA, UREĐENJA I ZAŠTITE PROSTORA

PRIRODNA BAŠTINA

MJERILO 1 : 200 000

-  GRANICA DRŽAVE
-  GRANICA ŽUPANIJE (granica obuhvata plana)
-  GRANICA GRADA / OPĆINE

- postojeće / planirano
- PRIRODNA BAŠTINA**
-  PROGRAM MEĐUNARODNIH PROJEKATA
-  DRŽAVNI ZNAČAJ

- zaštićeno / planirano
- ZAŠTIĆENI DIJELOVI PRIRODE**
-  POSEBNI REZERVAT (ŠV- šumske vegetacije, O - ornitološki, B - botanički, Z - zoološki)
-  PARK PRIRODE / REGIONALNI PARK
-  RP REGIONALNI PARK
-  SF SPOMENIK PRIRODE
-  ZK ZNAČAJNI KRAJOBRAZ
-  PS PARK ŠUMA
-  PA SPOMENIK PARKOVNE ARHITEKTURE
-  REZERVAT BIOSFERE MURA - DRAVA - DUNAV