




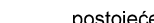

VARAŽDINSKA ŽUPANIJA
PROSTORNI PLAN ŽUPANIJE




3. izmjene i dopune


6.6. UVJETI KORIŠTENJA, UREĐENJA I ZAŠTITE PROSTORA
 POPLAVNO PODRUČJE



MJERILO 1 : 200 000

-  GRANICA DRŽAVE
-  GRANICA ŽUPANIJE (granica obuhvata plana)
-  GRANICA GRADA / OPĆINE

-  postojeće /  planirano

-  POPLAVNO PODRUČJE
- VELIKA VJEROJATNOST POPLAVLJIVANJA (VV)
-  - SREDNJA VJEROJATNOST POPLAVLJIVANJA (SV)
-  - MALA VJEROJATNOST POPLAVLJIVANJA (MV)

-  UMJETNE POPLAVE (poplave uslijed mogućih rušenja visokih nasipa na većim vodotocima te rušenja visokih brana)

-  VODENE POVRŠINE
-  VODOTOK (I i II reda)