

TUMAČ PLANSKOG ZNAKOVLJA GRANICE

■■■■■■ GRANICA OBUHVATA PLANA

NAMJENA POVRŠINA

(M1) MJEŠOVITA NAMJENA
pretežito stambena - M1

(K2) POSLOVNA NAMJENA
pretežito trgovačka - K2

PROMETNE POVRŠINE CESTOVNI PROMET

▬▬▬▬ GLAVNE ULICE

▬▬▬▬ OSTALE ULICE


○ O1 OZNAKA ULICE
glavne ulice - G, ostale ulice - O

▲ (A) ▲ OZNAKA PRESJEKA

POŠTA I ELEKTRONIČKE KOMUNIKACIJE

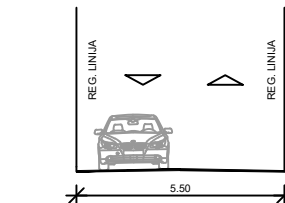
— — — — KORISNIČKI I SPOJNI VOD - planirano

500m² MJ 1:1000



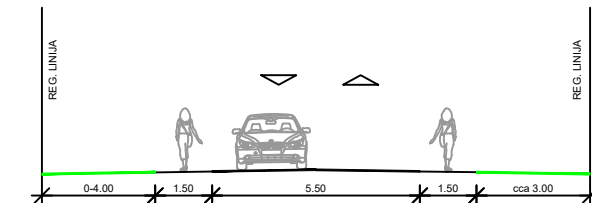
| | |
|---|---|
| Županija: VARAŽDINSKA | |
| Općina: MARTIJANEC | |
| Naziv prostornog plana: UPU SUDOVCINA - VARAŽDINSKA ULICA | |
| Naziv kartografskog prikaza: PROMETNA, ULIČNA I KOMUNALNA INFRASTRUKTURNA MREŽA PROMET, POŠTA I ELEKTRONIČKE KOMUNIKACIJE | |
| Broj kartografskog prikaza: 2.1. | Mjerilo kartografskog prikaza: 1:1000 |
| Odluka o izradi: Službeni vjesnik Varaždinske županije, broj 63/21 | Odluka o donošenju: Službeni vjesnik Varaždinske županije, broj 6/22 |
| Javna rasprava objavljena: u Večernjem listu, 15.12.2021. | Javni uvid održan: od 16.12.2021. do 15.1.2022. |
| Pečat tijela odgovornog za provođenje javne rasprave: | Odgovorna osoba za provođenje javne rasprave: Krunoslav Kosir, dipl.oec. |
| Pravna osoba koja je izradila plan: AKTERACIJA Akteracija d.o.o. - Zagreb | |
| Pečat pravne osobe koja je izradila plan: | Odgovorna osoba: Ivan Kapović, mag.ing.arch. |
| Voditelj izrade plana: Ivan Kapović, mag.ing.arch. | |
| Stručni tim u izradi plana: Ivan Kapović, mag.ing.arch. Nina Kelava, dipl.ing.arch. Petar Cigetić, struč.spec.ing.aedif. Marija Šimunjak, bacc.ing.aedif. | |
| Pečat Općinskog vijeća: | Predsjednik Općinskog vijeća: Stjepan Golubić, ing. |
| Istovjetnost ovog plana s izvornikom ovjerava: | Pečat nadležnog tijela: ... |

POPREČNI PRESJEK "A"
KOLNO PJEŠAČKE POVRŠINE



RASPORED POVRŠINA kolno-pješačka površina

POPREČNI PRESJEK "B"



RASPORED POVRŠINA zelena površina pločnik kolnik pločnik zelena površina