

Naziv prostornog plana:

URBANISTIČKI PLAN UREĐENJA  
"PODUZETNIČKE ZONE BERETINEC"

Naziv kartografskog prikaza:

**KARAKTERISTIČNI POPREČNI PRESJECI**

Broj kartografskog prikaza:

**2A**

Mjerilo kartografskog prikaza:

**1 : 200**

Odluka o izradi Plana:

(službeno glasilo):

"Službeni vjesnik Varaždinske županije" br. 18/10 i 35/10

Odluka predstavničkog tijela o donošenju Plana:

(službeno glasilo):

"Službeni vjesnik Varaždinske županije" br. 5/12

Javna rasprava (datum objave):

"Varaždinske vijesti" br. 3474. od 09. 08. 2011.

Javni uvid održan:

od 19. 08. do 19. 09. 2011.

Pečat tijela odgovornog za provođenje javne rasprave:

Odgovorna osoba za provođenje javne rasprave:

**Ivan Šinko**

(ime, prezime i potpis)

Pravna osoba/tijelo koje je izradilo plan:

**ARHITEKTBIRO KÖGL d.o.o. Varaždin**

Pečat pravne osobe/tijela koje je izradilo plan:

Odgovorna osoba:

**MARINA KÖGL d.i.a.**

(ime, prezime i potpis)

Odgovorni voditelj izrade nacrtu prijedloga plana:

**MARINA KÖGL d.i.a.**

Stručni tim u izradi plana:

1. Marina Kögl, dipl.ing.arh.
2. Bojan Gorski, dipl.ing.građ.
3. Roman Svetec, dipl.ing.stroj.
4. Mihajlo Kovačević, dipl.ing.el.
5. Sunčana Pešak, dipl.ing.agr. - uređ. krajobraza

Suradnici:

6. Josipa Petrović-Zozoli, dipl.ing. - ovl.invest.proj.
7. Ninoslav Radaković, dipl.ing.geodezije
8. Željko Kukina-Balun, dipl.ing.geotehnike
9. Ana Plačko, dipl.oec

Pečat predstavničkog tijela:

Predsjednik predstavničkog tijela:

**Zvonimir Kapeš**

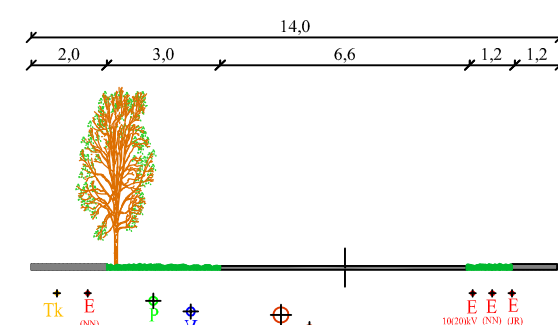
(ime, prezime i potpis)

Istovjetnost ovog prostornog plana s izvornikom ovjerava:

Pečat nadležnog tijela:

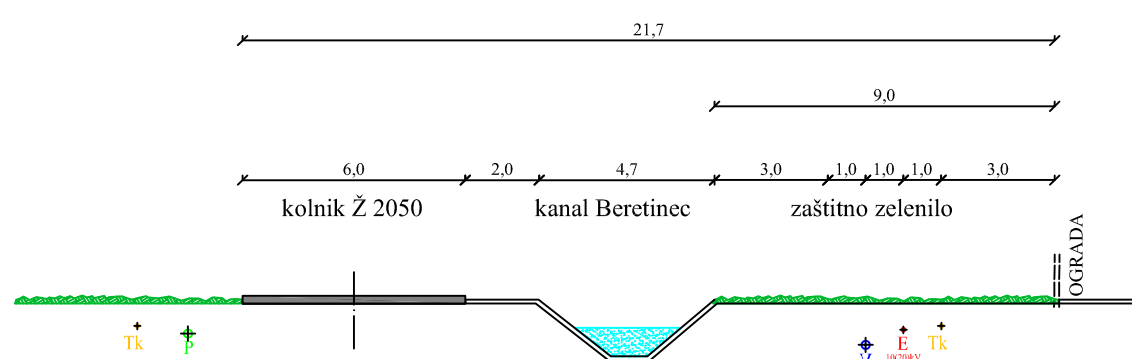
(ime, prezime i potpis)

KARAKTERISTIČNI POPREČNI PRESJEK A - A



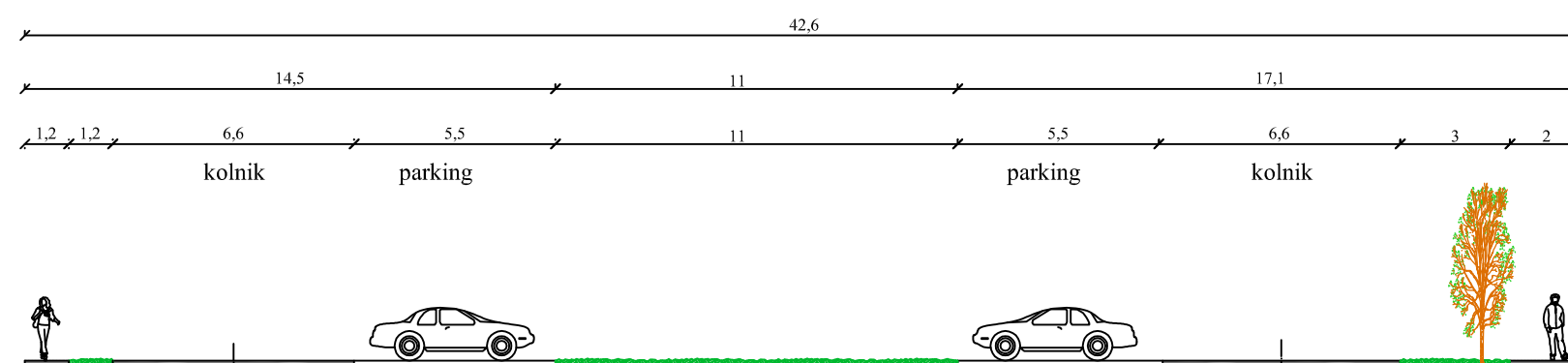
M 1:200

KARAKTERISTIČNI POPREČNI PRESJEK C - C



M 1:200

KARAKTERISTIČNI POPREČNI PRESJEK B - B



M 1:200