

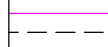




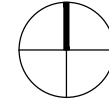
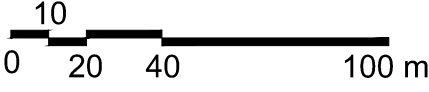


TUMAČ PLANSKOG ZNAKOVLJA

-  GRANICA OBUHVATA UPU
-  BROJ I GRANICA POSTOJEĆE KATAstarske ČESTICE
-  POSTOJEĆE GRAĐEVINE
-  GRANICA ČESTICA / POVRŠINA JAVNE NAMJENE
-  POSTOJEĆA CESTA
-  PLANIRANA CESTA
-  PLANIRANI POLJSKI PUT
-  PJEŠAČKE I/ILI BICIKLISTIČKE STAZE I ZELENE POVRŠINE UNUTAR ULIČNOG KORIDORA
-  POSTOJEĆA TRASA CJEVOVODA OPSKRBNOG PLINOVODA
-  PLANIRANA TRASA CJEVOVODA OPSKRBNOG PLINOVODA
-  POSTOJEĆA TRASA CJEVOVODA JAVNE VODOOPSKRBE
-  PLANIRANA TRASA CJEVOVODA JAVNE VODOOPSKRBE
-  PROJEKTIRANA TRASA CJEVOVODA JAVNE ODVODNJE - PREMA PPUO SV. ĐURĐ
-  PLANIRANA TRASA CJEVOVODA JAVNE ODVODNJE
-  POSTOJEĆI OTVORENI KANAL U FUNKCIJI OBORINSKE ODVODNJE UNUTAR OBUHVATA GOSPODARSKE ZONE PLANIRANO ZACJEVLJENJE U FUNKCIJI OBORINSKE ODVODNJE JAVNIH PROMETNIH POVRŠINA - UK, PP

MEDUSOBNI ODNOS LINIJSKE INFRASTRUKTURE, T.J. RASPORED TRASA, RAZMAK VODOVA, TE POZICIJA POJEDINI NADZEMNIH ILI PODZEMNIH ELEMENATA KOJI ČINE SASTAVNE DIJELOVE INFRASTRUKTURNIH MREŽA, ODREĐUJE SE PROJEKTOM, SUKLADNO POSEBNIM PROPISIMA O MEDUSOBNOM RAZMAKU INFRASTRUKTURNIH VODOVA I PRAVILIMA STRUKE, PRI ČEMU JE IZ TEHNIČKIH RAZLOGA MOGUĆE:

- SMANJITI ŠIRINU ZELENE POVRŠINE UNUTAR KORIDORA ULICA, A IZUZETNO, UKOLIKO JE ŠIRINA ČESTICE PROMETNICE NEDOVOLJNA ZA KVALITETNO TEHNIČKO RJEŠENJE I UKINUTI ZELENU POVRŠINU IZMEĐU PLOČNIKA I KOLNIKA,
- IZMAKNUTI POZICIJU TRASE ILI DIJELA TRASE POJEDINOG VODA INFRASTRUKTURE (U CIJELOJ DUŽINI ULICE ILI DIJELU ULICE) U ODNOSU NA PREDVIĐENU TRASU

 ISTOVJETAN IZVORNIKU	
	
ISTOVJETAN IZVORNIKU	
URBANISTIČKI PLAN UREĐENJA GOSPODARSKE ZONE "HRŽENICA"	
PROMETNA, ULIČNA I KOMUNALNA INFRASTRUKTURNA MREŽA MREŽE VODOOPSKRBE, ODVODNJE I PLINOOPSKRBE	
ŽUPANIJA VARAŽDINSKA ŽUPANIJA	OPĆINA SVETI ĐURĐ
NAZIV PLANA:	
URBANISTIČKI PLAN UREĐENJA GOSPODARSKE ZONE "HRŽENICA"	
NAZIV KARTOGRAFSKOG PRIKAZA:	
PROMETNA, ULIČNA I KOMUNALNA INFRASTRUKTURNA MREŽA MREŽE VODOOPSKRBE, ODVODNJE I PLINOOPSKRBE	
BROJ KARTOGRAFSKOG PRIKAZA: 2.2.	MJERILO KARTOGRAFSKOG PRIKAZA: 1:2000
ODLUKA O IZRADI PLANA: "SLUŽBENI VJESNIK VARAŽDINSKE ŽUPANIJE" BR. 61/21	ODLUKA PREDSTAVNIČKOG TIJELA O DONOŠENJU PLANA: "SLUŽBENI VJESNIK VARAŽDINSKE ŽUPANIJE" BR. 129/21
OBJAVA JAVNE RASPRAVE: LIST "VARAŽDINSKE VIJESTI" OD 02.11.2021.	JAVNI UVID ODRŽAN: OD 08.11.2021. DO 08.12.2021.
PEČAT TIJELA ODGOVORNOG ZA PROVOĐENJE JAVNE RASPRAVE:	ODGOVORNA OSOBA ZA PROVOĐENJE JAVNE RASPRAVE:
Josip Jany ime, prezime i potpis	
PRAVNA OSOBA KOJA JE IZRADILA PLAN: URBIA d.o.o. Čakovec I. G. Kovačića 10, Čakovec; tel. 040/373 400	
PEČAT PRAVNE OSOBE KOJA JE IZRADILA PLAN:	ODGOVORNI VODITELJ:
direktorica: Vesna Makovec, dipl.ing.arh.	ovlaštena arhitektica urbanistica: Vesna Makovec, dipl.ing.arh.
BROJ PLANA: UPU - 09/2021	DATUM: 12/2021
STRUČNI TIM U IZRADI PLANA:	4. B. Balent, struč.spec.ing.aedif. 5. N. Kerovec, bacc.ing.evol.sust. 6. M. Bakač, dipl.oec.
1. V. Makovec, dipl.ing.arh. 2. B. Perhoč, dipl.ing.arh. 3. I. Perhoč, mag.ing.arh.	PEČAT PREDSTAVNIČKOG TIJELA:
Damir Grgec ime, prezime i potpis	
ISTOVJETNOST S IZVORNIKOM OVJERAVA:	PEČAT:
ime, prezime i potpis	