



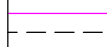
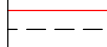










TUMAČ PLANSKOG ZNAKOVLJA

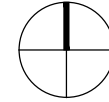
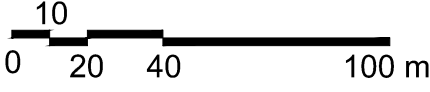
-  GRANICA OBUHVATA UPU
-  BROJ I GRANICA POSTOJEĆE KATAstarske ČESTICE
-  POSTOJEĆE GRAĐEVINE
-  GRANICA ČESTICA / POVRŠINA JAVNE NAMJENE
-  POSTOJEĆA CESTA
-  PLANIRANA CESTA
-  PLANIRANI POLJSKI PUT
-  PJEŠAČKE I/ILI BICIKLISTIČKE STAZE I ZELENE POVRŠINE UNUTAR ULIČNOG KORIDORA
-  PLANIRANA TRAFOSTANICA TS 10(20)/0,4 kV I PLANIRANA GRANICA PRIPADAJUĆE GRAĐEVNE ČESTICE
-  PLANIRANA TRASA 10(20) kV SREDNENAPONSKOG ELEKTROENERGETSKOG KABELSKOG VODA
-  PLANIRANA TRASA 0,4 kV NISKONAPONSKOG ELEKTROENERGETSKOG KABELSKOG VODA
-  PLANIRANA TRASA VODA JAVNE RASVJETE
-  POSTOJEĆA TRASA CJEVOVODA ELEKTRONIČKE KABELSKE KANALIZACIJE (EKK)
-  PLANIRANA TRASA CJEVOVODA ELEKTRONIČKE KABELSKE KANALIZACIJE (EKK)

NAPOMENA:

ANTENSKÉ STUPOVE ZA SMJEŠTAJ UREĐAJA EKI MOGUĆE JE SMJESTITI UNUTAR POVRŠINA NAMIJENJENIM ZA FORMIRANJE GRAĐEVNIH ČESTICA GOSPODARSKE NAMJENE - PREMA ODREDBAMA ZA PROVEDBU

MEDUSOBNI ODNOS LINIJSKE INFRASTRUKTURE, T.J. RASPORED TRASA, RAZMAK VODOVA, TE POZICIJA POJEDINIh NADZEMNIH ILI PODZEMNIH ELEMENATA KOJI ČINE SASTAVNE DIJELOVE INFRASTRUKTURNIH MREŽA, ODREĐUJE SE PROJEKTOM, SUKLADNO POSEBNIM PROPISIMA O MEDUSOBNOM RAZMAKU INFRASTRUKTURNIH VODOVA I PRAVILIMA STRUKE, PRI ČEMU JE IZ TEHNIČKIH RAZLOGA MOGUĆE:

- SMANJITI ŠIRINU ZELENE POVRŠINE UNUTAR KORIDORA ULICA, A IZUZETNO, UKOLIKO JE ŠIRINA ČESTICE PROMETNICE NEDOVOLJNA ZA KVALITETNO TEHNIČKO RJEŠENJE I UKINUTI ZELENU POVRŠINU IZMEĐU PLOČNIKA I KOLNIKA,
- IZMAKNUTI POZICIJU TRASE ILI DIJELA TRASE POJEDINOG VODA INFRASTRUKTURE (U CIJELOJ DUŽINI ULICE ILI DIJELU ULICE) U ODNOSU NA PREDVIĐENU TRASU

 ISTOVJETAN IZVORNIKU	
	
ŽUPANIJA VARAŽDINSKA ŽUPANIJA OPĆINA SVETI ĐURĐ	
URBANISTIČKI PLAN UREĐENJA GOSPODARSKE ZONE "HRŽENICA"	
NAZIV KARTOGRAFSKOG PRIKAZA: PROMETNA, ULIČNA I KOMUNALNA INFRASTRUKTURNA MREŽA MREŽE ELEKTROOPSKRBE, ELEKTRONIČKIH KOMUNIKACIJA I JAVNE RASVJETE	
BROJ KARTOGRAFSKOG PRIKAZA: 2.3.	MJERILO KARTOGRAFSKOG PRIKAZA: 1:2000
ODLUKA O IZRADI PLANA: "SLUŽBENI VJESNIK VARAŽDINSKE ŽUPANIJE" BR. 61/21	ODLUKA PREDSTAVNIČKOG TIJELA O DONOŠENJU PLANA: "SLUŽBENI VJESNIK VARAŽDINSKE ŽUPANIJE" BR. 129/21
OBJAVA JAVNE RASPRAVE: LIST "VARAŽDINSKE VIJESTI" OD 02.11.2021.	JAVNI UVID ODRŽAN: OD 08.11.2021. DO 08.12.2021.
PEČAT TIJELA ODGOVORNOG ZA PROVOĐENJE JAVNE RASPRAVE:	ODGOVORNA OSOBA ZA PROVOĐENJE JAVNE RASPRAVE:
Josip Jany ime, prezime i potpis	
PRAVNA OSOBA KOJA JE IZRADILA PLAN: URBIA d.o.o. Čakovec I. G. Kovačića 10, Čakovec; tel. 040/373 400	
PEČAT PRAVNE OSOBE KOJA JE IZRADILA PLAN:	ODGOVORNI VODITELJ:
direktorica: Vesna Makovec, dipl.ing.arh.	ovlaštena arhitektica urbanistica: Vesna Makovec, dipl.ing.arh.
BROJ PLANA: UPU - 09/2021	DATUM: 12/2021
STRUČNI TIM U IZRADI PLANA:	4. B. Balent, struč.spec.ing.aedif. 5. N. Kerovec, bacc.ing.evolut.sust. 6. M. Bakač, dipl.oec.
PEČAT PREDSTAVNIČKOG TIJELA:	PREDSEDNIK PREDSTAVNIČKOG TIJELA:
Damir Grgec ime, prezime i potpis	
ISTOVJETNOST S IZVORNIKOM OVJERAVA:	PEČAT:
ime, prezime i potpis	