





PROSTORNI PLAN UREĐENJA OPĆINE VISOKO

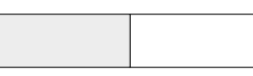
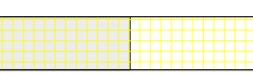







- 3. izmjene i dopune -

4b. GRAĐEVINSKO PODRUČJE NASELJA ČANJEVO, VRH VIŠOČKI, PRESEČNO VIŠOČKO I ĐURINOVEC

-  OBUHVAT PROSTORNOG PLANA
-  GRANICA NASELJA
-  GRANICA GRAĐEVINSKOG PODRUČJA NASELJA
-  GRANICA IZDVOJENOG GRAĐEVINSKOG
PODRUČJA IZVAN NASELJA

GRAĐEVINSKA PODRUČJA NASELJA









REZERVIRANE NAMJENE

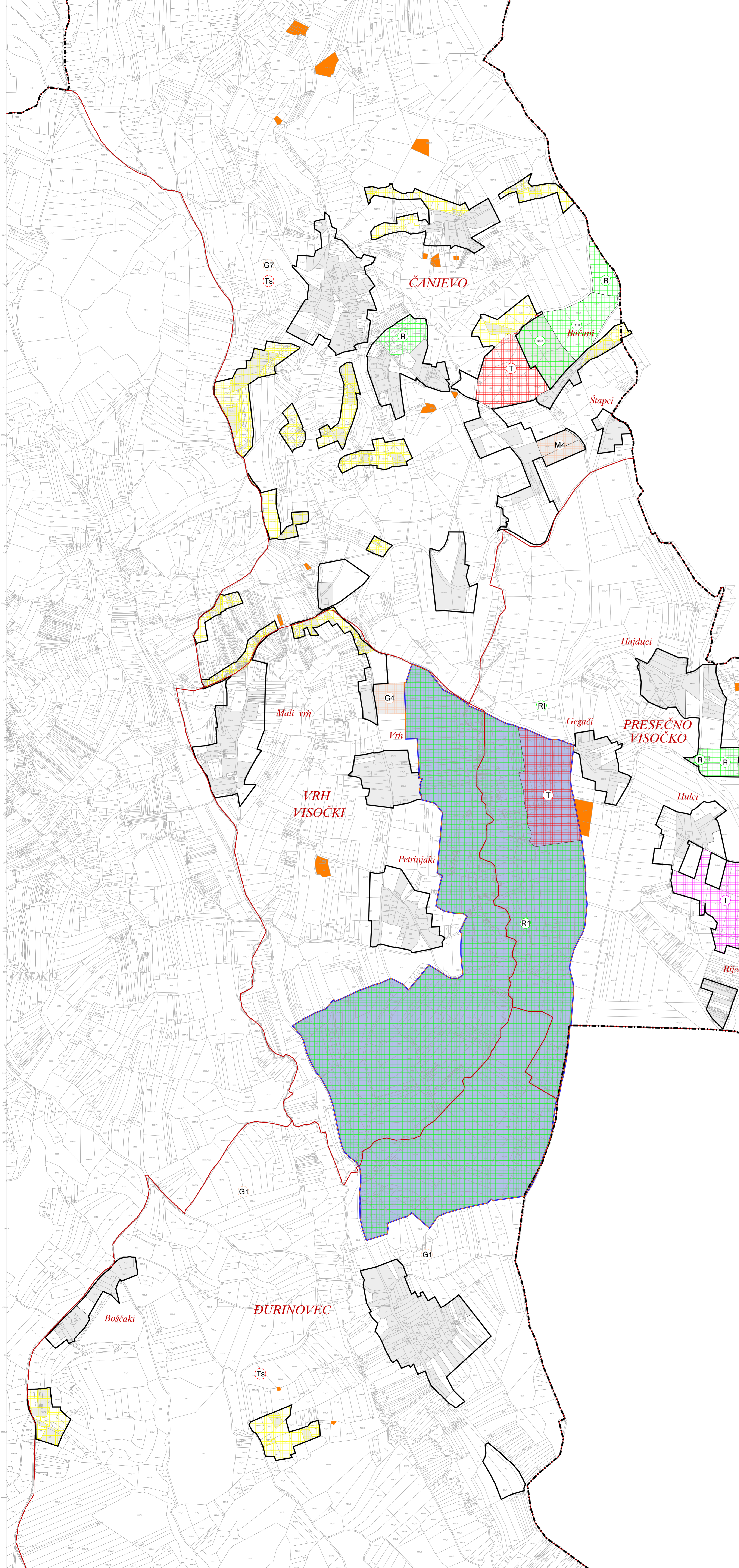
- | | | | |
|---|---|---|--|
| izgrađeno /
uređeno | neizgrađeno /
uređeno | neizgrađeno /
neuređeno | Mješovita namjena: |
|  |  |  | - PRETEŽITO STAMBENA |
|  | | | - POVREMENO STANOVANJE (vikend i hobi izgradnja) |
|  | | | - PRETEŽITO POLJOPRIVREDNO GOSPODARSTVO |
|  | | | Gospodarska namjena: |
|  | | | - PROIZVODNA |
|  | | | - UGOSTITELJSKO TURISTIČKA |
|  | | | Sportsko rekreacijska namjena |
| | | | - SPORT I REKREACIJA |

IZDVOJENA GRAĐEVINSKA PODRUČJA IZVAN NASELJA

- | | |
|---|--|
|  | Gospodarska namjena |
| | UGOSTITELJSKO TURISTIČKA
PRATEĆI SADRŽAJI UZ GOLF IGRALIŠTE |
|  | Sportsko rekreacijska namjena |
| | SPORT I REKREACIJA
GOLF IGRALIŠTE |

IZGRAĐENE STRUKTURE IZVAN GRAĐEVINSKOG PODRUČJA:

- | | | |
|---|----|--|
|  | G | Gospodarska namjena |
| | | GRAĐEVINE NAMJENJENE POLJOPRIVREDNOJ
PROIZVODNJI |
| | | G1 - farma goveda, G4 - farma peradi,
G7 - uzgoj vinove loze |
|  | Ts | SEOSKI TURIZAM |
|  | R1 | Sportsko rekreacijska namjena |
| | | IZLETNIŠTVO - rekonstrukcija postojeće
građevine (utvrda Čanjevo) |
|  | R | SPORTSKO-REKREACIJSKO IGRALIŠTE NA
OTVORENOM S PRATEĆIM ZGRADAMA |
|  | RI | RI - golf vježbalište |
|  | | Zatečena izgradnja izvan građevinskog područja |
|  | | ZATEČENA IZGRADNJA IZVAN GRAĐEVINSKOG
PODRUČJA |
|  | | OBUHVAT OBVEZNE IZRADE URBANISTIČNOG
PLANA UREĐENJA (UPU) |



VARAŽDINSKA ŽUPANIJA OPĆINA VISOKO	
Naziv prostornog plana: PROSTORNI PLAN UREĐENJA OPĆINE - 3. izmjene i dopune -	
Naziv kartografskog prikaza: GRAĐEVINSKO PODRUČJE NASELJA ČANJEVO, VRH VIŠOČKI, PRESEČNO VIŠOČKO I ĐURINOVEC	
Broj kartografskog prikaza: 4b.	Mjerilo kartografskog prikaza: 1 : 5.000
Odluka predstavničkog tijela o izradi plana: "Službeni vjesnik Varaždinske županije" br. 41/2021.	Odluka predstavničkog tijela o donošenju plana: "Službeni vjesnik Varaždinske županije" br. 138/22.
Javna rasprava (datum objave): "Večernji list" br. 21044 od 22. rujna 2022.; www.mgipu.hr; http://visoko.hr/ Ponovna javna rasprava (datum objave): "Večernji list" br. 21109 od 27. studeni 2022.; www.mgipu.hr; http://visoko.hr/	Javni uvid održan: od: 23.09.2022. do: 07.10.2022. Ponovni javni uvid održan: od: 28.11.2022. do: 06.12.2022.
Pečat tijela odgovornog za provođenje javne rasprave i ponovne javne rasprave:	Odgovorna osoba za provođenje javne rasprave i ponovne javne rasprave: Jasmina Ceglec (ime, prezime i potpis)
Prema članku 107. stavku 4. Zakona o prostornom uređenju (NN. br. 153/13., 65/17., 114/18., 39/19., 98/19.) ne pribavlja se mišljenje Zavoda za prostorno uređenje jer je Zavod izrađivač 3. izmjena i dopuna PPUO	
Pravna osoba/tijelo koje je izradilo plan: ZAVOD ZA PROSTORNO UREĐENJE VARAŽDINSKE ŽUPANIJE	
Pečat pravne osobe/tijela koje je izradilo plan:	Odgovorna osoba: Tanja Martinec, dipl.inž.arh. (ime, prezime i potpis)
Koordinator/odgovorni voditelj: Dubravka Komes, dipl. inž. arh.	
Stručni tim u izradi plana: Dubravka Komes, dipl. inž. arh. Melita Šrpak, univ.spec.oec.,mag.agr. Silvana Dugandžić, dipl. inž. grad. Hrvoje Jakovac, bacc. inž. techn. graph.	Tanja Martinec, dipl.inž.arh. Višnja Jalušić, dipl. inž. arh. Tamara Vučković, dipl. inž. grad. Josip Bačan, inž. agr.
Pečat predstavničkog tijela:	Predsjednik predstavničkog tijela: Ivan Hadrović (ime, prezime i potpis)
Istovjetnost ovog prostornog plana s izvornikom ovjerava:	Pečat nadležnog tijela: (ime, prezime i potpis)