





1. KORIŠTENJE I NAMJENA PROSTORA

TUMAČ PLANSKOG ZNAKOVLJA

POSTOJEĆE / PLANIRANO

-  OPĆINSKA GRANICA - GRANICA OBUHVATA PLANA
-  GRANICA NASELJA
-  IZGRAĐENI DIO GRAĐEVINSKOG PODRUČJA NASELJA
-  NEIZGRAĐENI DIO GRAĐEVINSKOG PODRUČJA NASELJA

1.2. POŠTA I TELEKOMUNIKACIJE

POŠTA

-  JEDINICA POŠTANSKE MREŽE

JAVNE TELEKOMUNIKACIJE

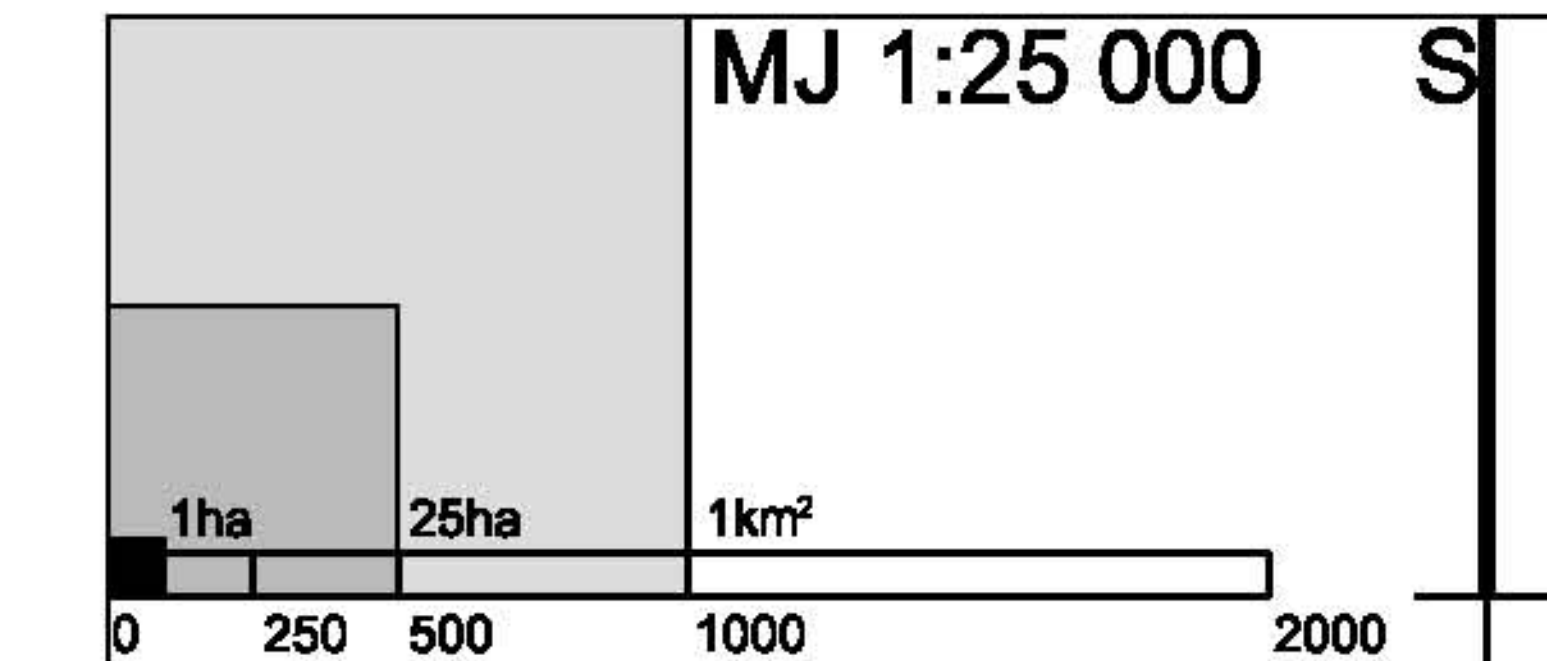
TELEFONSKA MREŽA - KOMUTACIJSKI ČVOROV I U NEPOKRETNJ MREŽI

-  MJESNA TELEFONSKA CENTRALA

JAVNE TELEKOMUNIKACIJE

-  MAGISTRALNI VODOVI I KABELI
-  KORISNIČKI SPOJNI VODOVI I KABELI

PROSTORNI PLAN UREĐENJA OPĆINE KLENOVNIK



Županija:	Varaždinska
Općina:	Klenovnik
Naziv prostornog plana:	PROSTORNI PLAN UREĐENJA OPĆINE KLENOVNIK
Naziv kartografskog prikaza:	KORIŠTENJE I NAMJENA PROSTORA POŠTA I TELEKOMUNIKACIJE
Broj kartografskog prikaza:	1.2.
Mjerilo kartografskog prikaza:	1:25000
Program mjera za unapređenje stanja u prostoru:	Odluka općinskog vijeća općine Klenovnik o donošenju plana Službeni vjesnik Varaždinske županije 14/06
Službeni vjesnik Varaždinske županije 18/02	
Javna rasprava objavljena: Varaždinska vjест 18. 08.2004.	Javni uvid održan: 25. 08. 2004.-24. 09. 2004.
Pečat tijela odgovornog za provođenje javne rasprave:	Odgovorna osoba za provođenje javne rasprave:
Suglasnost na plan prema čl. 26b. i 24 Zakona o prostornom uređenju (NN br. 30/94 i 68/98, 61/00, 32/02, 100/04) Ured državne uprave u Varaždinskoj županiji , Služba za prostorno uređenje, zaštitu okoliša, graditeljstvo i imovinsko pravne poslove : KI: 350-02/06-01/14, Urbr: 2186-05-02-06-3, 30.05.06.	
URBANISTIČKI ZAVOD GRADA ZAGREBA d.o.o. ZAGREB, Britanski trg 12	
Pečat pravne osobe / tijela koje je izradilo plan:	Odgovorna osoba: Luka Šulentić dipl. ing. arh.
Koordinator plana: Luka Šulentić dipl. ing. arh.	
Stručni tim u izradi plana: 1. Zoran Perišić dipl. ing arh. 2. Goran Izelbegović dipl. ing prom.	3. Ivan Kapović dipl. ing. arh. 4. Daliborka Pavlović aps. arh. 5. Mario Pezelj dipl. ing. arh.
Pečat predstavničkog tijela:	Predsjednik predstavničkog tijela:
Istovjetnost ovog prostornog plana s izvornikom ovjerava:	Pečat nadležnog tijela: