





3. UVJETI ZA KORIŠTENJE, UREĐENJE I ZAŠTITU PROSTORA

TUMAČ PLANSKOG ZNAKOVLJA

POSTOJEĆE / PLANIRANO

-  OPĆINSKA GRANICA - GRANICA OBUHVATA PLANA
-  GRANICA NASELJA
-  IZGRAĐENI DIO GRAĐEVINSKOG PODRUČJA NASELJA
-  NEIZGRAĐENI DIO GRAĐEVINSKOG PODRUČJA NASELJA

3.1. UVJETI KORIŠTENJA

3.1.2. PODRUČJA POSEBNIH OGRANIČENJA U KORIŠTENJU

KRAJOBRAZ

-  TOČKE I POTEZI ZNAČAJNI ZA PANORAMSKE VRIJEDNOSTI KRAJOBRAZA

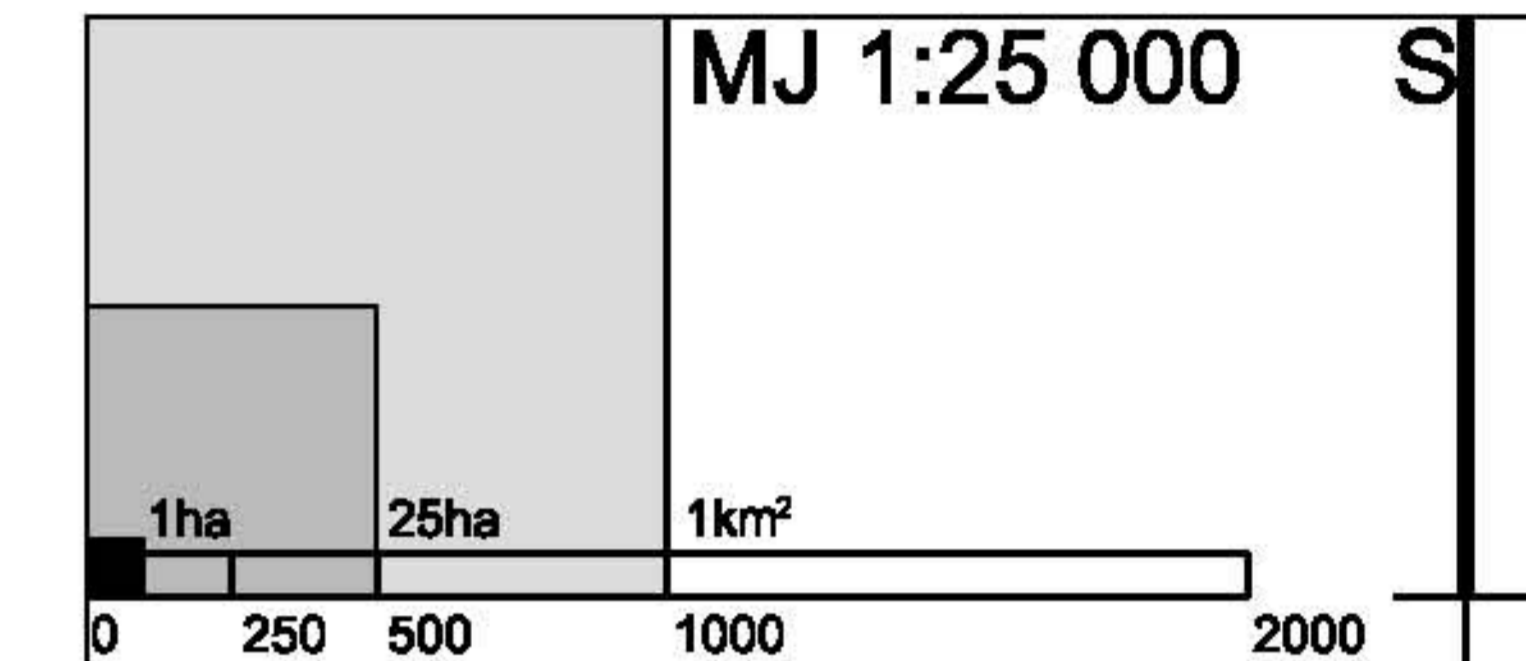
TLO

-  LOVIŠTE - UZGAJALIŠTE DIVLJAČI

VODE I MORE

-  VODOTOK (KATEGORIJA)

PROSTORNI PLAN UREĐENJA OPĆINE KLENOVNIK



Županija:	Varaždinska
Općina:	Klenovnik
Naziv prostornog plana:	PROSTORNI PLAN UREĐENJA OPĆINE KLENOVNIK
Naziv kartografskog prikaza:	UVJETI KORIŠTENJA I ZAŠTITE PROSTORA UVJETI KORIŠTENJA - PODRUČJA POSEBNIH OGRANIČENJA U KORIŠTENJU
Broj kartografskog prikaza:	3.1.2.
Mjerilo kartografskog prikaza:	1:25000
Program mjera za unapređenje stanja u prostoru:	Odluka općinskog vijeća općine Klenovnik o donošenju plana
Službeni vjesnik Varaždinske županije 18/02	Službeni vjesnik Varaždinske županije 14/08
Javna rasprava objavljena: Varaždinske vijeći 18. 08.2004.	Javni uvid održan: 28. 08. 2004.-24. 08. 2004.
Pečat tijela odgovornog za provođenje javne rasprave:	Odgovorna osoba za provođenje javne rasprave:
Suglasnost na plan prema čl. 26b. i 24 Zakona o prostornom uređenju (NN br. 30/94 i 68/98, 61/00, 32/02, 100/04.) Ured državne uprave u Varaždinskoj županiji Služba za prostorno uređenje, zaštitu okoliša, graditeljstvo i imovinsko pravne poslove : KI: 350-02/06-01/14, Urbr: 2188-05-02-06-3, 30.05.06.	
URBANISTIČKI ZAVOD GRADA ZAGREBA d.o.o. ZAGREB, Britanski trg 12	
Pečat pravne osobe / tijela koje je izradilo plan:	Odgovorna osoba:
	Luka Šulentić dipl. ing. arh.
Koordinator plana: Luka Šulentić dipl. ing. arh.	
Stručni tim u izradi plana:	3. Ivan Kapović dipl. ing. arh.
1. Zoran Peršić dipl. ing. arh.	4. Daliborka Pavlović aps. arh.
2. Goran Izelbegović dipl. ing. prom.	5. Mario Pezelj dipl. ing. arh.
Pečat predstavničkog tijela:	Predsjednik predstavničkog tijela:
Istovjetnost ovog prostornog plana s izvornikom ovjerava:	Pečat nadležnog tijela: