











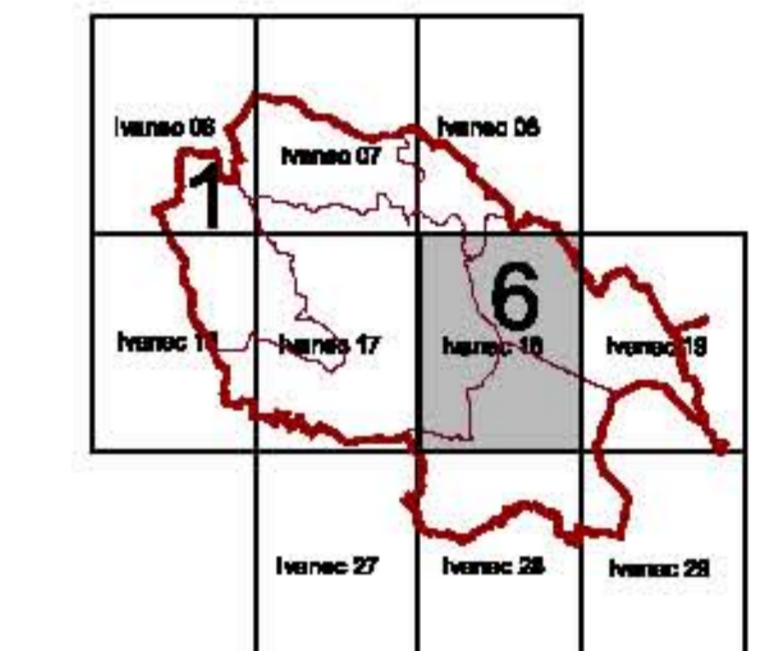


TUMAČ PLANSKOG ZNAKOVLJA

-  općinska granica - granica obuhvata plana
-  granica naselja
-  građevinsko područje naselja-izgrađeno
-  građevinsko područje naselja-neizgrađeno
-  zaštita pojedinih objekata
-  športsko rekreacijska namjena - postojeća
-  športsko rekreacijska namjena - planirana
R6 - zdravstveno rekreacijska namjena
-  uprava
-  bolnica
-  škola
-  crkva

RASTER KARATA 1:5000



MJ 1:5 000		S
1ha		
0 50 100 500 m		
Županija: Varaždinska		
Općina: Klenovnik		
PROSTORNI PLAN UREĐENJA OPĆINE KLENOVNIK		
Naziv kartografskog prikaza: GRAĐEVINSKA PODRUČJA NASELJA		
Broj kartografskog prikaza: 4.6. (IVANEC 18)	Mjerilo kartografskog prikaza: 1:5000	
Program mjera za unapređenje stanja u prostoru:	Odluka općinskog vijeća općine Klenovnik o donošenju plana	
Službeni vjesnik Varaždinske županije 18/02	Službeni vjesnik Varaždinske županije 14/06	
Javna rasprava objavljena: Varaždinske vijesti 18. 08.2004.	Javni uvid održan: 28. 08. 2004.-24. 08. 2004.	
Pečat tijela odgovornog za provođenje javne rasprave:	Odgovorna osoba za provođenje javne rasprave:	
Suglasnost na plan prema čl. 28b. i 24. Zakona o prostornom uređenju (NN br. 30/94 i 68/98, 61/00, 32/02, 100/04 i Ured državne uprave u Varaždinskoj županiji) ; Služba za prostorno uređenje, zaštitu okoliša, graditeljstvo i imovinsko pravne poslove : KI: 350-02/06-01/14, Utor: 21/06-05-02-06-3, 30.06.06.		
URBANISTIČKI ZAVOD GRADA ZAGREBA d.o.o. ZAGREB, Britanski trg 12		
Pečat pravne osobe / tijela koje je izradio plan:	Odgovorna osoba:	
	Luka Šulentić dipl. ing. arh.	
Koordinator plana: Luka Šulentić dipl. ing. arh.		
Stručni tim u izradi plana:		
1. Zoran Perišić dipl. ing. arh.		3. Ivan Kapović dipl. ing. arh.
2. Goran Izatbegović dipl. ing. prom.		4. Daliborka Pavlović eps. arh.
		5. Mario Prazelj dipl. ing. arh.
Pečat predstavničkog tijela:	Predsjednik predstavničkog tijela:	
Ispravilnost ovog prostornog plana s izvornikom ovjereva:	Pečat nadležnog tijela:	