



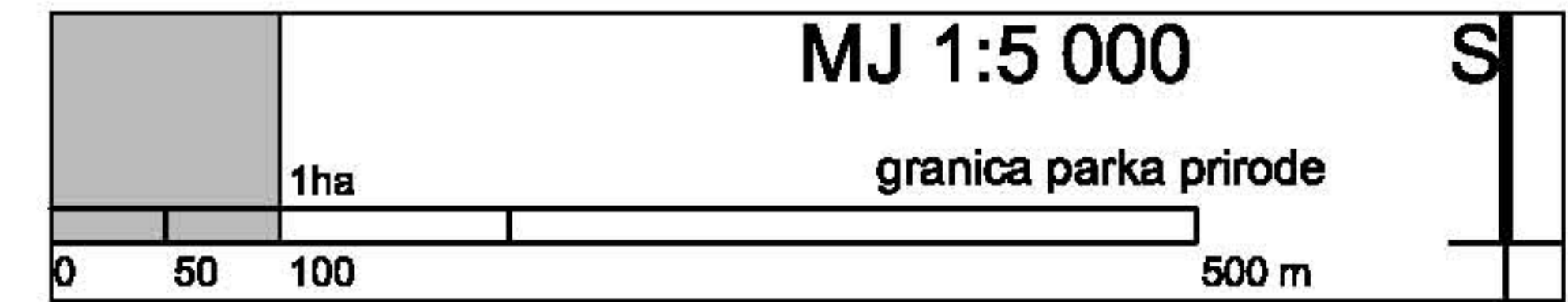
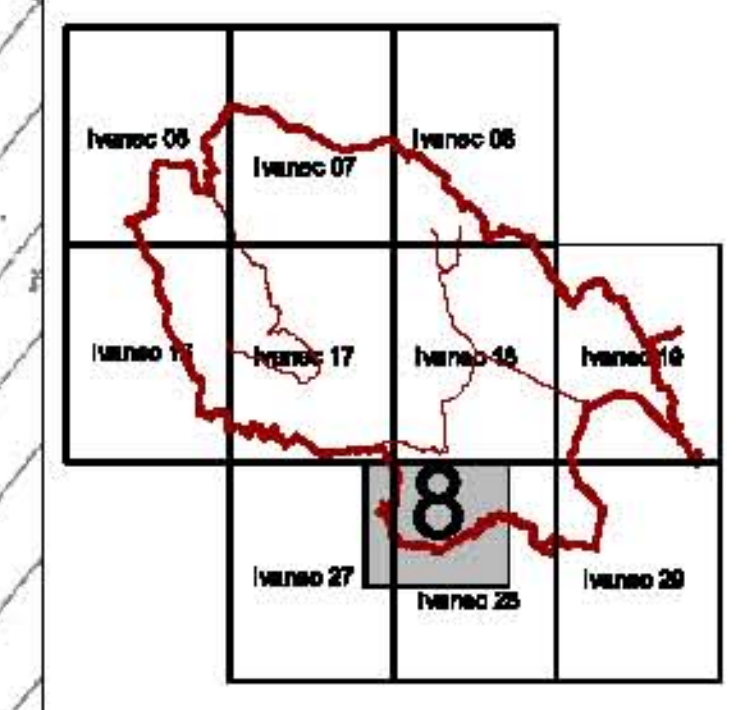


TUMAČ PLANSKOG ZNAKOVLJA

-  općinska granica - granica obuhvata plana
-  granica naselja
-  građevinsko područje naselja-izgrađeno
-  građevinsko područje naselja-neizgrađeno

RASTER KARATA 1:5000



MJ 1:5 000		S
1ha		granica parka prirode
0	50	100
		500 m
Županija: Varaždinska Općina: Klenovnik		
PROSTORNI PLAN UREĐENJA OPĆINE KLENOVNIK		
Naziv prostornog plana: GRAĐEVINSKA PODRUČJA NASELJA		
Naziv kartografskog prikaza: GRAĐEVINSKA PODRUČJA NASELJA		
Broj kartografskog prikaza: 4,8. (IVANEC 27,28)	Mjerilo kartografskog prikaza: 1:5000	
Program mjera za unapređenje stanja u prostoru:	Odluka općinskog vijeća općine Klenovnik o donošenju plana	
Službeni vjesnik Varaždinske županije 18/02	Službeni vjesnik Varaždinske županije 14/06	
Javna rasprava objavljena: Varaždinske vijesti 18. 08.2004.	Javni uvid održan: 26. 08. 2004.-24. 09. 2004.	
Pečat tijela odgovornog za provođenje javne rasprave:	Odgovorna osoba za provođenje javne rasprave:	
Suglasnost na plan prema čl. 26b. i 24 Zakona o prostornom uređenju (NN br. 30/94 i 68/98, 61/00, 32/02, 100/04.) Ured državne uprave u Varaždinskoj županiji, Služba za prostorno uređenje, zaštitu okoliša, graditeljstvo i imovinsko pravna poslova : KI: 350-02/06-01/14, Urb: 2186-05-02-06-3, 30.05.06.		
URBANISTIČKI ZAVOD GRADA ZAGREBA d.o.o. ZAGREB, Britanski trg 12		
Pečat pravne osobe / tijela koje je izradilo plan:	Odgovorna osoba:	
	Luka Šulentić dipl. ing. arh.	
Koordinator plana: Luka Šulentić dipl. ing. arh.		
Stručni tim u izradi plana:		
1. Zoran Perišić dipl. ing. arh.	3. Ivan Kapović dipl. ing. arh.	4. Daliborka Pavlović aps. arh.
2. Goran Izatbegović dipl. ing. prom.		5. Mario Pezelj dipl. ing. arh.
Pečat predstavničkog tijela:	Predsjednik predstavničkog tijela:	
Istovjetnost ovog prostornog plana s izvornikom ovjerava:	Pečat nadležnog tijela:	