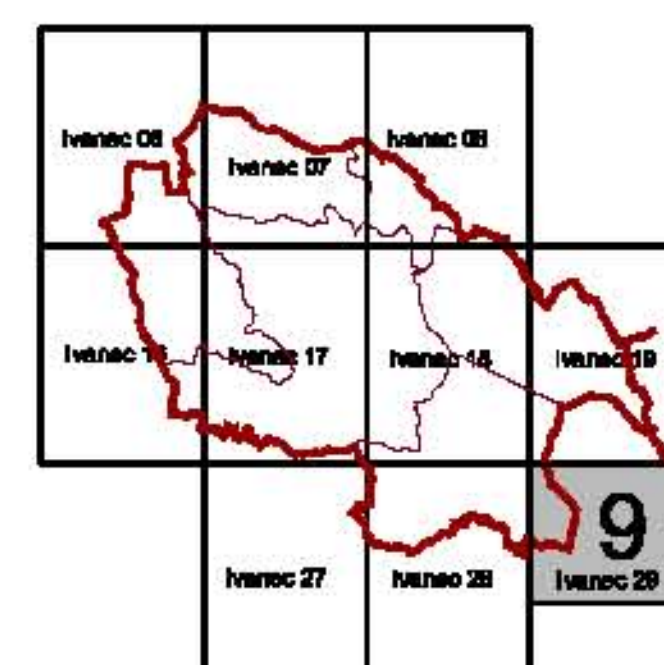





Županija: Varaždinska	Općina: Klenovnik
Naziv prostornog plana: PROSTORNI PLAN UREĐENJA OPĆINE KLENOVNIK	
Naziv kartografskog prikaza: GRAĐEVINSKA PODRUČJA NASELJA	
Broj kartografskog prikaza: 4.9. (IVANEC 29)	Mjerilo kartografskog prikaza: 1:5000
Program mjera za unapređenje stanja u prostoru:	Odluka općinskog vijeća općine Klenovnik o donošenju plana
Službeni vjesnik Varaždinske županije 18/02	Službeni vjesnik Varaždinske županije 14/08
Javna rasprava objavljena: Varaždinske vijesti 18. 08.2004.	Javni uvid održan: 26. 08. 2004.-24. 09. 2004.
Pečat tijela odgovornog za provođenje javne rasprave:	Odgovorna osoba za provođenje javne rasprave:
Suglasnost na plan prema čl. 26b. i 24 Zakona o prostornom uređenju (NN br. 30/94 i 68/98, 61/00, 32/02, 100/04) Ured državne uprave u Varaždinskoj županiji, Služba za prostorno uređenje, zaštitu okoliša, graditeljstvo i imovinsko pravne poslove : KI: 350-02/06-01/14, Urbr: 2186-05-02-06-3, 30.06.08.	
URBANISTIČKI ZAVOD GRADA ZAGREBA d.o.o. ZAGREB, Britanski trg 12	
Pečat pravne osobe / tijela koje je izradilo plan:	Odgovorna osoba: Luka Šulentić dipl. Ing. arh.
Koordinator plana: Luka Šulentić dipl. Ing. arh.	
Stručni tim u izradi plana: 1. Zoran Perišić dipl. Ing arh. 2. Goran Izetbegović dipl. Ing prom.	3. Ivan Kapović dipl. ing. arh. 4. Daliborka Pavlović aps. arh. 5. Mario Pezelj dipl. ing. arh.
Pečat predstavničkog tijela:	Predsjednik predstavničkog tijela:
Istovjetnost ovog prostornog plana s izvornikom ovjerava:	Pečat nadležnog tijela:

RASTER KARATA 1:5000



TUMAČ PLANSKOG ZNAKOVLJA

-  općinska granica - granica obuhvata plana
-  granica naselja
-  lovište i uzgajalište divljači