



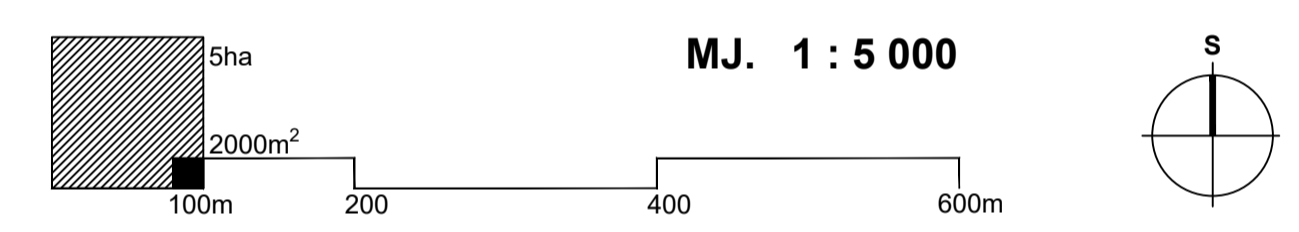


Teritorijalne i statističke granice

GRANICA NASELJA

Razvoj i uređenje prostora/površina naselja

-  IZGRAĐENI DIO GRAĐEVINSKOG PODRUČJA
-  NEIZGRAĐENI UREĐENI DIO GRAĐEVINSKOG PODRUČJA
-  NEIZGRAĐENI NEUREĐENI DIO GRAĐEVINSKOG PODRUČJA
-  Postojeća seljačka domaćinstva iz čl.17 Odredbi za provođenje



**II. IZMJENE I DOPUNE PROSTORNOG PLANA UREĐENJA
OPĆINE DONJA VOĆA**



**II. IZMJENE I DOPUNE
PROSTORNOG PLANA UREĐENJA OPĆINE DONJA VOĆA**

Naziv kartografskog prikaza: **GRAĐEVINSKO PODRUČJE NASELJA
SLIVARSKO**

Broj kartografskog prikaza: **4e** Mjerilo kartografskog prikaza: **1:5 000**

Odluka predstavničkog tijela o izradi Plana: "Službeni vjesnik Varaždinske županije" br. 56/20.; od 8. rujna 2020.g.
Odluka predstavničkog tijela o donošenju Plana: "Službeni vjesnik Varaždinske županije" br. 86/23.; od 5. listopada 2023.

Javna rasprava (datum objave): "Regionalni tjednik" (18.04.2023.)
"www.mpgi.gov.hr" (13.04.2023.)
"www.voca.hr" (18.04.2023.)
Javna rasprava (datum objave): "Varaždinske vijesti" (30.05.2023.)
"www.mpgi.gov.hr" (26.05.2023.)
"www.voca.hr" (29.05.2023.)
Javni uvid održan: 18.04.2023. - 25.04.2023.
Javno izlaganje: 21.04.2023.
Ponovni javni uvid održan: 31.05.2023. - 09.06.2023.
Ponovno javno izlaganje: 07.06.2023.

Pečat tijela odgovornog za provođenje javne rasprave: **Odgovorna osoba za provođenje javne rasprave: Marijana Sambolec Kukec, pročelnica**

Suglasnost prema članku 107. Zakona o prostornom uređenju (NN 153/13., 65/17., 114/18., 39/19., 98/19., 67/23.);
Zavod za prostorno uređenje Varaždinske županije;
KLASA: 350-02/23-02/1; URBROJ: 2186-1-16/4-23-15; datum: 21.09.2023.

Stručni izrađivač: **JURCON PROJEKT d.o.o., Gotalovečka 4a, 10 000 Zagreb**

Pečat pravne osobe/tijela koje je izradio plan: **JURCON PROJEKT d.o.o. za grupiranje i graditeljstvo, Z.A.G. I.E.B., Gotalovečka 4a**

Odgovorna osoba: **Zdravko Jurčec, dipl.ing.grad.**

Odgovorni voditelj izrade plana: **Jelena Luketa Knez, dip.ing.arh., ovlaštena arhitekta urbanistica**

Istovjetnost ovog prostornog plana sa izvornikom ovjerava: **(ime, prezime i potpis)**

Pečat nadležnog tijela: **(ime, prezime i potpis)**