


TUMAČ PLANSKOG ZNAKOVLJA


[OB-1-1] Obuhvat prostornog plana




[OB-1-1-3001] Obuhvat prostornog plana

[IS-2-1] Elektronička komunikacijska mreža

 [IS-2-1-1001] Međunarodni i/ili međuzupanijski elektronički komunikacijski vod s povezanom opremom

 [IS-2-1-2001] Elektronički komunikacijski vod područnog (regionalnog) značaja s povezanom opremom

 [IS-2-1-2101] Građevina/uređaj u nepokretnoj elektroničkoj komunikacijskoj mreži područnog (regionalnog) značaja




[IS-2-1-2102] Građevina/uređaj u nepokretnoj elektroničkoj komunikacijskoj mreži područnog (regionalnog) značaja - planirano




[IS-2-1-2201] Odašiljač/stup pokretne elektroničke komunikacijske mreže područnog (regionalnog) značaja



[IS-2-1-2300] Zona elektroničke komunikacijske infrastrukture (zona smještaja odašiljača/stupa pokretne elektroničke komunikacijske mreže) - planirano

 [IS-2-1-3001] Elektronički komunikacijski vod s povezanom opremom

[IS-2-2] Sustav veza, odašiljača i radara

 [IS-2-2-1001] Radijski koridori i elektronički komunikacijski vodovi pružatelja usluga zemaljske radiodifuzije od državnog značaja



[IS-2-2-2103] (M) Građevine i uređaji meteorološkog i hidrološkog motriteljskog sustava

Naziv prostornog plana:

Prostorni plan uređenja Grada Daruvara

Naziv kartografskog prikaza prostornog plana:

2.2. Komunikacijski sustav

Mjerilo prikaza:

1:25000

Vrsta postupka:

Postupak izrade i donošenja izmjene i dopune prostornog plana – V. izmjene i dopune

Faza izrade plana:

Prostorni plan

Oznaka revizije plana:

HR-ISPU-PPGO-00671-R06

Odluka o izradi prostornog plana:

Odluka o izradi izmjene i dopune Prostornog plana uređenja Grada Daruvara (Službeni glasnik Grada Daruvara broj 08/2024)

Javna rasprava:

Javna rasprava provođena je od 14.11.2025. do zaključno s danom 21.11.2025.

Odluka o donošenju prostornog plana:

Odluka o donošenju V. izmjene i dopune Prostornog plana uređenja Grada Daruvara
Službeni glasnik Grada Daruvara

Nositelj izrade prostornog plana:

Bjelovarsko-bilogorska županija, Grad Daruvar
Upravni odjel za gospodarstvo, graditeljstvo,
prostorno uređenje i komunalne djelatnosti

Odgovorna osoba nositelja izrade:

PROČELNICA
Danica Cetin mag.oec.

Tijelo koje donosi prostorni plan:

Bjelovarsko-bilogorska županija, Grad Daruvar
Gradsko vijeće

Predsjednik tijela koje donosi prostorni plan:

PREDSJEDNIK GRADSKOG VIJEĆA
Tomislav Karaula

Stručni izrađivač prostornog plana:

Zavod za prostorno uređenje Bjelovarsko-
bilogorske županije
Bjelovar, Trg Eugena Kvaternika 13
OIB: 53990929188

Odgovorna osoba stručnog izrađivača:

RAVNATELJ
Saša Križ dipl.ing.arh.

Odgovorni voditelj izrade:

Saša Križ dipl.ing.arh.

Stručni tim:

Saša Križ, dipl. ing. arh.
Dragica Bajsić, mag. ing. arch.
Goran Kepčija, mag. geogr.
Marina Barber, mag. ing. arch.

Monika Kovač, mag. oecol. et prot. nat.
Lea Stjepanović, mag.ing.aedif.
Damir Lihter, dipl. ing. građ.
Alenka Bašić

Naziv prostornog plana:

Prostorni plan uređenja Grada Daruvara

Naziv kartografskog prikaza prostornog plana:

2.2. Komunikacijski sustav

Mjerilo prikaza:

1:25000

Vrsta postupka:

Postupak izrade i donošenja izmjene i dopune prostornog plana – V. izmjene i dopune

Faza izrade plana:

Prostorni plan

Oznaka revizije plana:

HR-ISPU-PPGO-00671-R06

Prostor za digitalni potpis

Odgovorna osoba nositelja izrade:

PROČELNICA

Danica Cetin mag.oec.

Odgovorna osoba stručnog izrađivača:

RAVNATELJ

Saša Križ dipl.ing.arh.

Odgovorni voditelj izrade:

Saša Križ dipl.ing.arh.

Predsjednik tijela koje donosi prostorni plan:

PREDSJEDNIK GRADSKOG VIJEĆA

Tomislav Karaula