

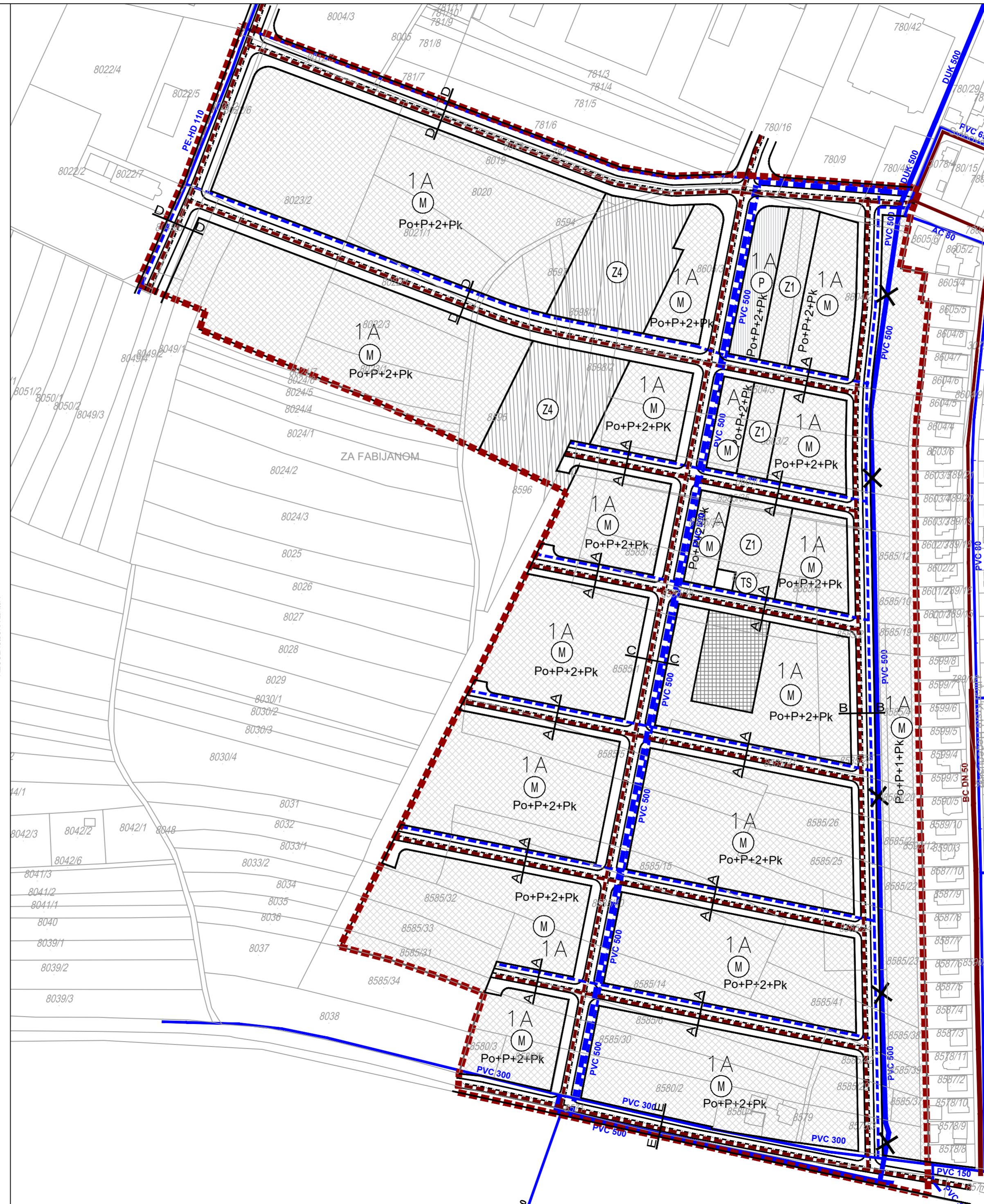
GENERALNI URBANISTIČKI PLAN GRADA VARAŽDINA



- V izmjene i dopune -

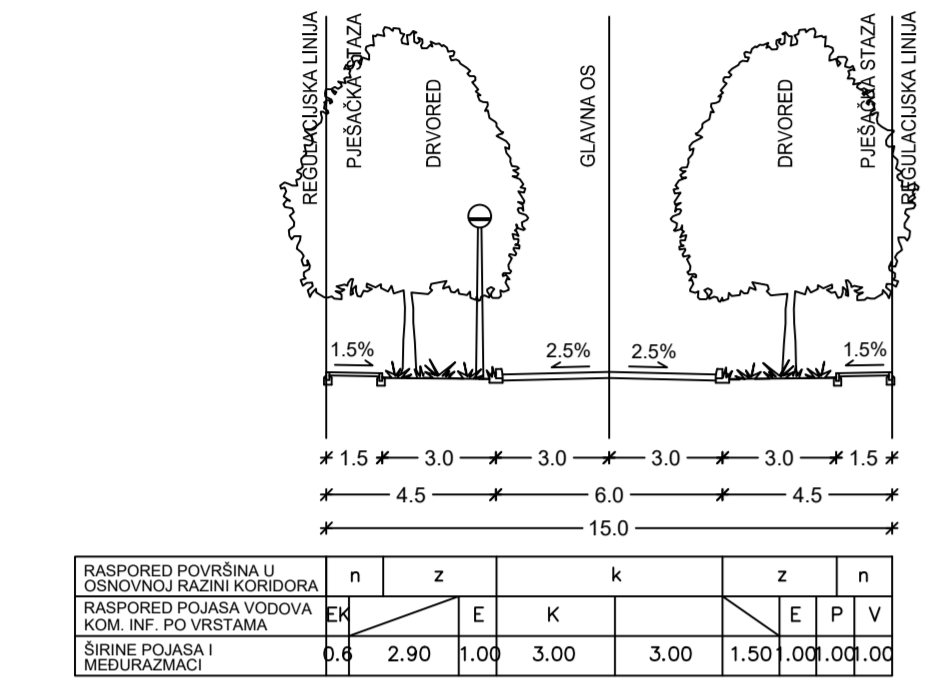
MJEŠOVITA NAMJENA NA PODRUČJU SJEVERNO OD HALLEROVE ALEJE SA ELEMENTIMA UPU-a 4.5. (C) VODNOGOSPODARSKI SUSTAV

Županija: VARAŽDINSKA ŽUPANIJA	
Jedinica lokalne samouprave: GRAD VARAŽDIN	
Naziv prostornog plana: GENERALNI URBANISTIČKI PLAN - Izmjene i dopune V	
Naziv kartografskog prikaza: MJEŠOVITA NAMJENA NA PODRUČJU SJEVERNO OD HALLEROVE ALEJE SA ELEMENTIMA UPU-a VODNOGOSPODARSKI SUSTAV	
Broj Plana: A - 737/2020	
Broj kartografskog prikaza: 4.5. (C)	Mjerilo kartografskog prikaza: 1 : 2.000
Odluka predstavničkog tijela o izradi Plana: Službeni vjesnik Grada Varažдина br. 5/20	Odluka predstavničkog tijela o donošenju Plana: Službeni vjesnik Grada Varažдина br. 9/22
Javna rasprava/ponovna javna rasprava (datum objave): 29.09.2021./16.03.2022. i utamij list 29.09.2021./16.03.2022. www.varazdin.hr 29.09.2021./16.03.2022. www.mgipu.hr	Javni uvid održan: od 05.10.2021. do 20.10.2021. Ponovni javni uvid održan: od 18.03.2022. do 28.03.2022.
Pečat tijela odgovornog za provođenje javne rasprave:	Odgovorna osoba: Vlado Podbrežnički, dipl.ing.grad.
M.P. _____ ime, prezime i potpis	
Mišljenje Zavoda za prostorno uređenje Varaždinske županije sukladno članku 107. Zakona o prostornom uređenju (NN br. 153/13, 65/17, 114/18, 39/19 i 98/19): Klasa: 350-02/22-02/9, Urbroj: 2186-1-16/1-22-17, od 30.06.2022.g.	
Pravna osoba koja je izradila Plan: URBING d.o.o. za poslove prostornog uređenja i zaštitu okoliša, Av.V. Holjevca 20, Zagreb	
Pečat pravne osobe koja je izradila Plan: URBING, d.o.o. M.P. _____	Odgovorna osoba: Tihomir Knežić, dipl.ing.arh.
ime, prezime i potpis	
Odgovorni voditelj: Petra Igrc, dipl.ing.arh.	PETRA IGRC dipl.ing.arh. Ovlaštena arhitekta urbanistica A-U 594
Stručni tim u izradi plana: Petra Igrc, dipl.ing.arh. dr.sc.Filip Šrajter, dipl.ing.arh.	Darka Martinec, dipl.ing.arh. Maja Martinec Čunčić, dipl.ing.arh.
Pečat Gradskog vijeća:	Pečatnik Gradskog vijeća: Zdravka Grdan, prof.
M.P. _____ ime, prezime i potpis	
Istovjetnost ovog prostornog plana s izvornikom ovjerava:	Pečat nadležnog tijela: M.P. _____

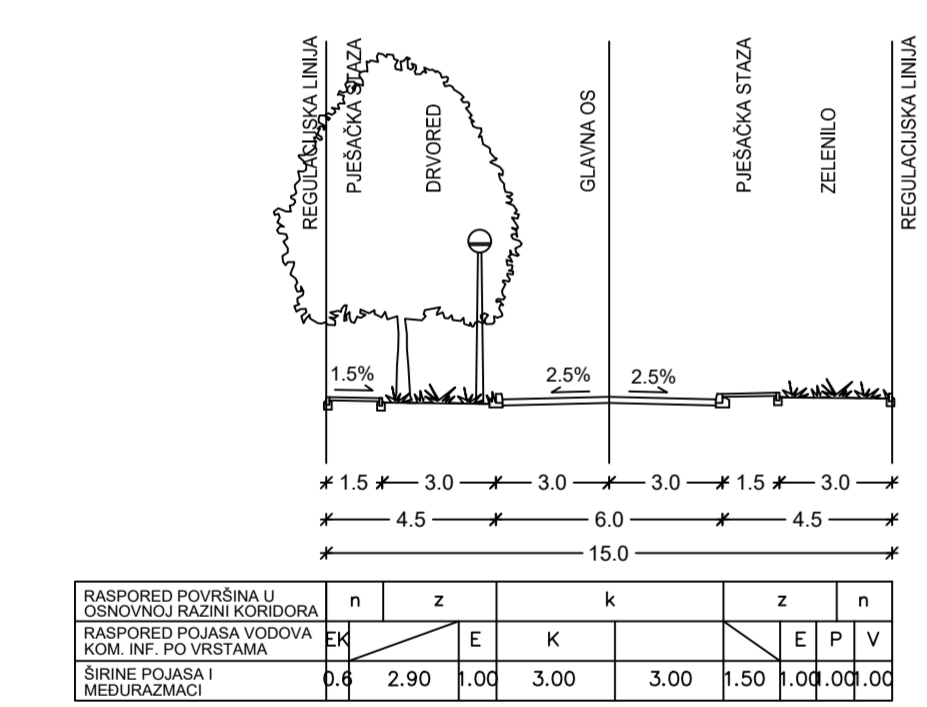


- POPREČNI PRESJECI ULICA M=1:200**
TUMAČ PLANSKOG ZNAKOVILJA
- k - površina kolnika
 - n - površina nogostupa
 - bs - biciklistička staza
 - z - površine visokog i/ili niskog zelenila
 - K - pojas odvodnje
 - V - pojas vodoopskrbe
 - P - pojas plinooopskrbe
 - E - pojas elektroopskrbe
 - EK - pojas električnih komunikacija

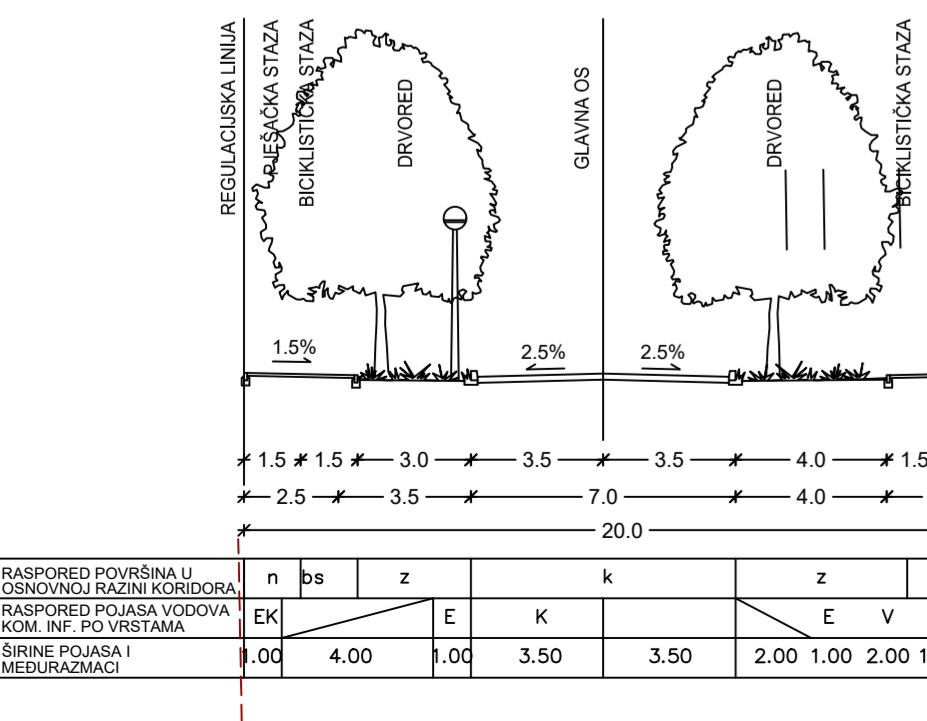
PRESJEK A-A
KORIDOR 15,0 m



PRESJEK B-B
KORIDOR 15,0 m

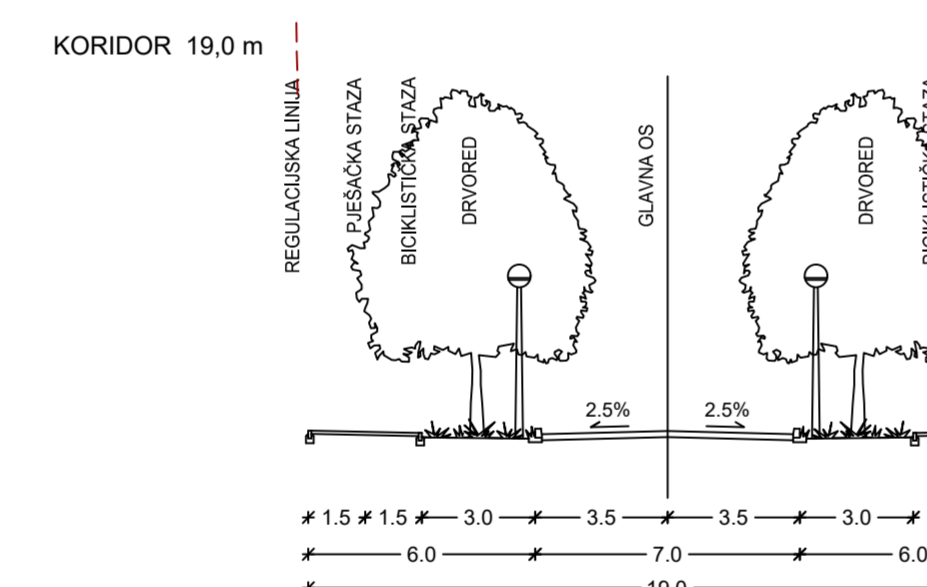


PRESJEK C-C
KORIDOR 20,0 m



- TUMAČ PLANSKOG ZNAKOVILJA**
NAMJENA I KORIŠTENJE PROSTORA
- GRANICA OBUHVATA
 - MJEŠOVITA NAMJENA - M
 - POSLOVNA NAMJENA - P
 - JAVNE ZELENE POVRŠINE Z1-javni park
 - ZASTITNE ZELENE POVRŠINE Z4- zaštitno zelenilo
 - TRG
 - GRANICA KORIDORA
 - KOLNIK
 - OZNAKA PRESJECA ULICE

- VODNOGOSPODARSKI SUSTAV**
VODOOPSKRBA
postojeće / planirano
- GLAVNI VODOOPSKRBNI CJEVOD
 - GLAVNI VODOOPSKRBNI CJEVOD - IZMJESTA SE
 - OSTALI VODOOPSKRBNI CJEVOD
- ODVODNJA**
ODVODNJA - OTPADNE I OBORINSKE VODE
- GLAVNI ODVODNI KANALI
 - OSTALI ODVODNI KANALI



PRESJEK E-E
KORIDOR 14,0 m

