





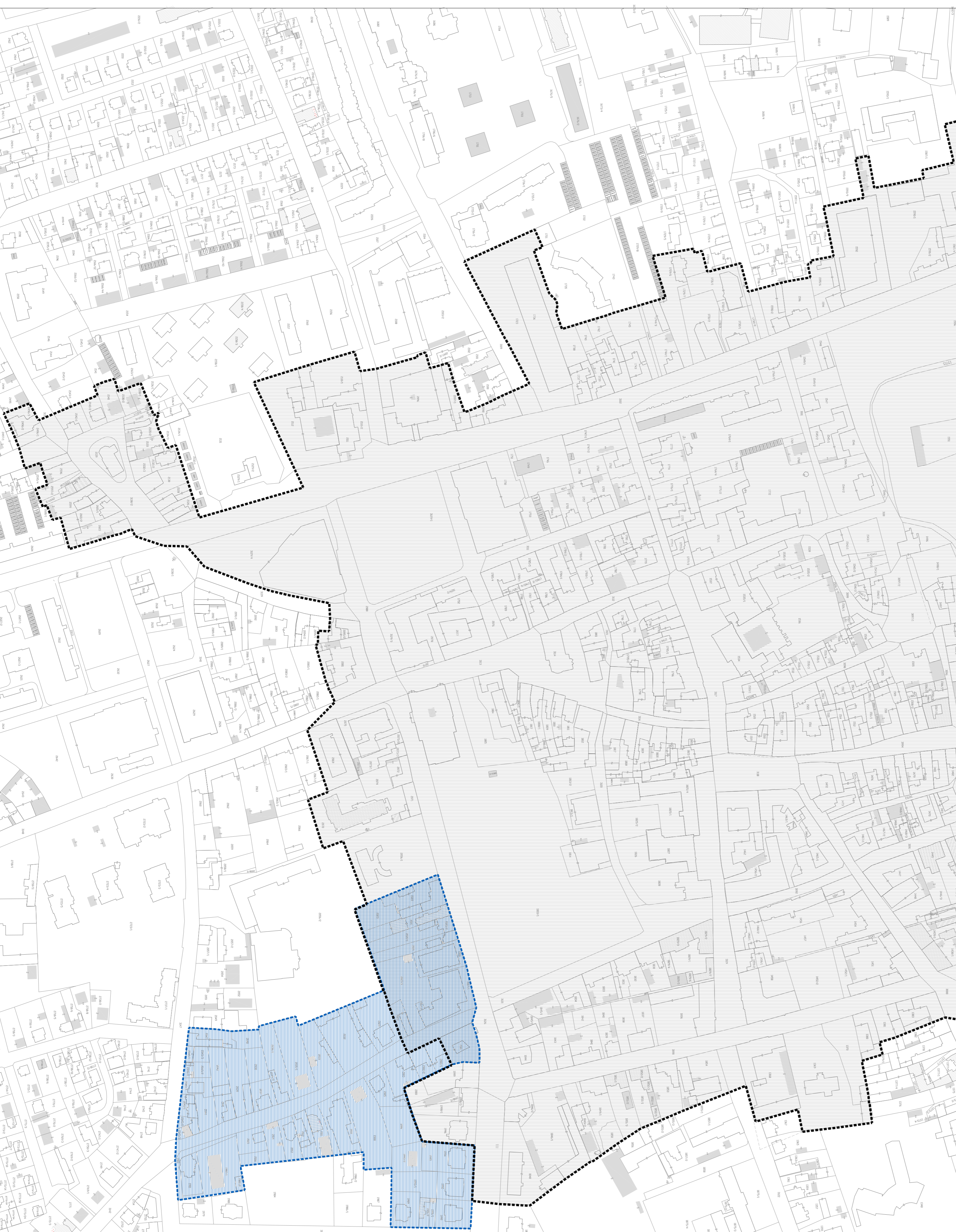
# URBANISTIČKI PLAN UREDENJA POVIJESNE JEZGRE GRADA VARAŽDINA

KARTOGRAFSKI PRIKAZ

6. GRANICE OBUHVATA PLANOVA

TUMAČ PLANSKOG ZNAKOVILJA:

-  GRANICA OBUHVATA URBANISTIČKOG PLANA UREDENJA
-  PROVEDBENI URBANISTIČKI PLAN POVIJESNE JEZGRE GRADA VARAŽDINA (septembar, 1998.g.)
-  DETALJNI PLAN UREĐENJA DIJELA JUŽNE ZONE CENTRA GRADA VARAŽDINA (1998.g.)
-  PROVEDBENI URBANISTIČKI PLAN OPTUJSKE ULICE (1998.g.)



Štampalo: <b>VARAŽDINSKA</b>	
Općina: <b>VARAŽDIN</b>	
Naziv prostornog akta: <b>URU POVIJESNE JEZGRE GRADA VARAŽDINA</b>	
Naziv plana: <b>GRANICE OBUHVATA PLANOVA</b>	
Broj kartografskog prikaza: <b>6.</b>	Mjerna kartografskog prikaza: <b>1 : 2000</b>
Područje mjesta za arheološke iskopavanja i podizanje objekata (uključujući i zelenilo): <b>Varaždinska jezero, Grad Varaždin (2/01 i 4/02)</b>	Općina: <b>Varaždin</b>
Šifra projekta: <b>4111/011</b>	Šifra projekta: <b>4111/011</b>
Varaždinske vješt 26/01.2005.	Varaždinske vješt 26/01.2005.
Predložak: <b>MARIJAN BAKULIĆ, dipl. ing. arh.</b>	Odgovorna osoba za provođenje javne rasprave: <b>MARIJAN BAKULIĆ, dipl. ing. arh.</b>
MARIJAN BAKULIĆ, dipl. ing. arh.	
(prema gradskom planu iz 1998.g.)	
Ured: <b>CONING INZINJERING d.d. VARAŽDIN</b>	
Odgovorna osoba: <b>MARIJA ČIČIĆ, dipl. ing. arh.</b>	
(prema gradskom planu iz 1998.g.)	
Kontaktni detalji: <b>BORKO PETANJEK, dipl. ing. arh.</b>	
1. <b>BORKO PETANJEK, dipl. ing. arh.</b>	
2. <b>MARIJA ČIČIĆ, dipl. ing. arh.</b>	
3. <b>MARGARETA ŽIDAR, dipl. ing. arh.</b>	
4. <b>MARA KURETA, dipl. ing. arh.</b>	
5. <b>MARIJA ČIČIĆ, dipl. ing. arh.</b>	
6. <b>ZLATKO BOROVIĆ, dipl. ing. arh.</b>	
7. <b>MILAN NIČEVIĆ, dipl. ing. arh.</b>	
8. <b>MARIJA ČIČIĆ, dipl. ing. arh.</b>	
Odgovorna osoba za provođenje javne rasprave: <b>DUBRAVKA KANONI, dipl. ing. arh.</b>	
DUBRAVKA KANONI, dipl. ing. arh.	
(prema gradskom planu iz 1998.g.)	
MARIJAN BAKULIĆ, dipl. ing. arh.	
(prema gradskom planu iz 1998.g.)	