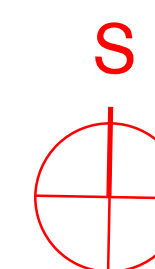


**4.1 GRAĐEVINSKO PODRUČJE NASELJA  
BELA, FILIPIĆI I ZAVRŠJE PODBELSKO**



- GRANICA NASELJA
- GRANICA GRAĐEVINSKOG PODRUČJA NASELJA
- GRANICA IZDOJENOG GRAĐEVINSKOG PODRUČJA IZVAN NASELJA

**REZERVIRANE ZONE:**

- neizgrađeno uređeno
- izgrađeno neuređeno

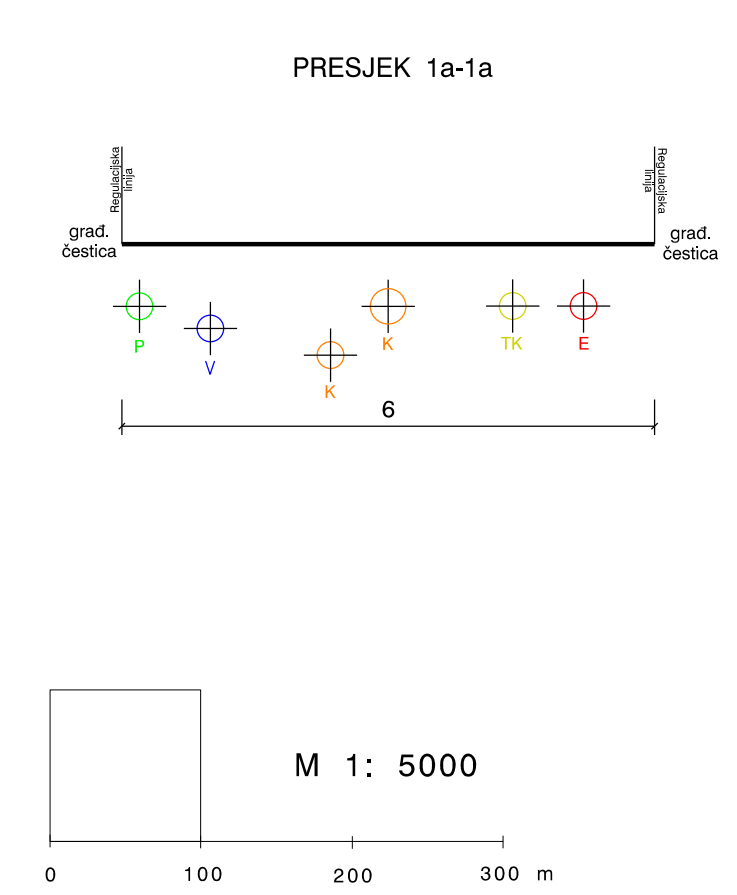
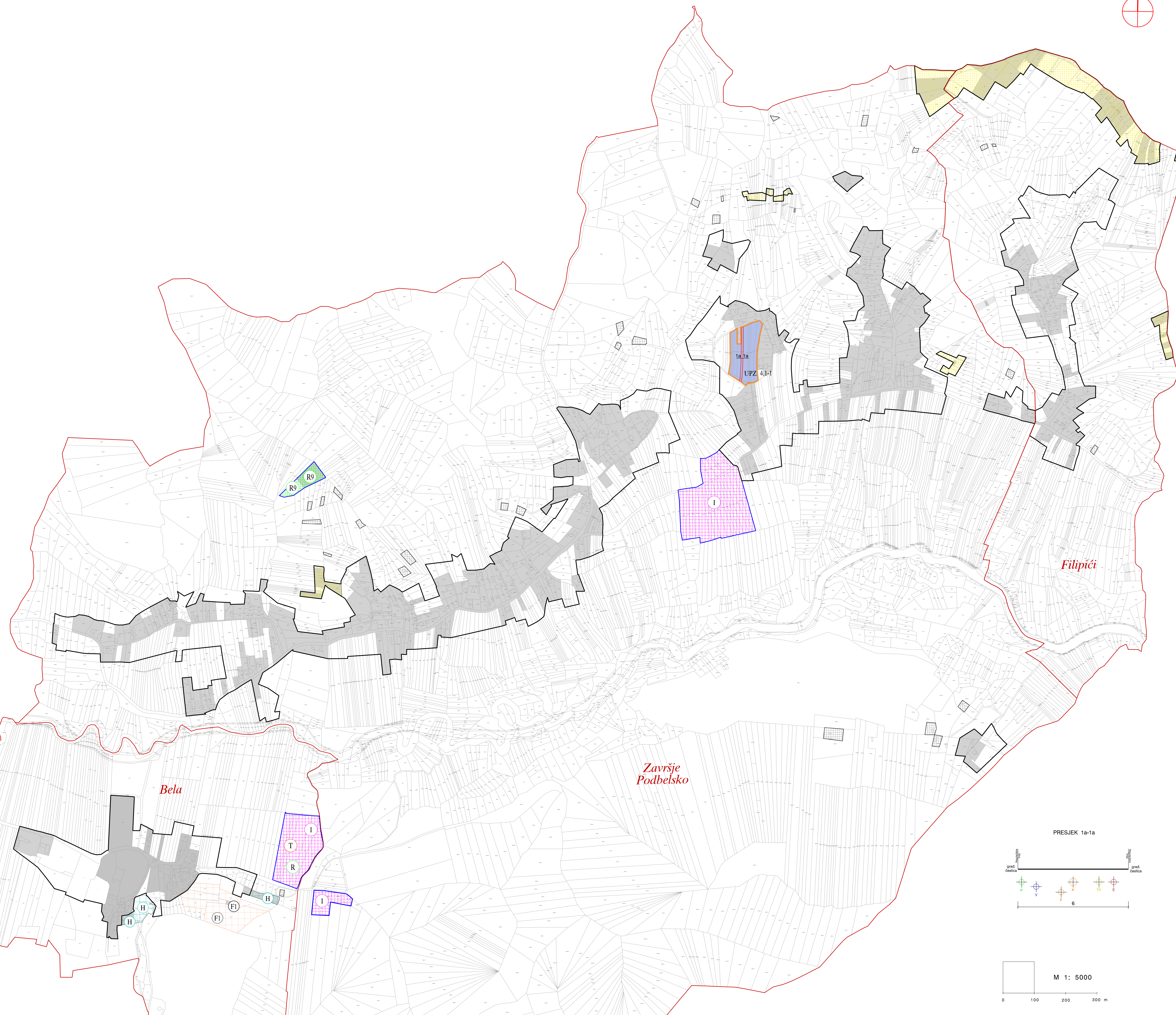
- MJEŠOVITA NAMJENA:**
- PRETEŽITO STAMBENA
  - POVREMENO STANOVANJE (vikend i hobi izgradnja)
- GOSPODARSKA NAMJENA:**
- PROIZVODNA
  - UGOSTITELJSKO-TURISTIČKA
- SPORTSKO - REKREACIJSKA NAMJENA:**
- R R -ZONA SPORTA I REKREACIJE  
R9 - motokros
- POVRŠINE INFRASTRUKTURNIH SUSTAVA**
- OSTALE CESTE

**IZGRAĐENE STRUKTURE IZVAN GRAĐEVINSKOG PODRUČJA**

- postojeće/planirano
- GOSPODARSKA NAMJENA:**
- F F -GRAĐEVINE U FUNKCIJI POLJOPRIVREDE  
F1 - biljna proizvodnja
  - H H -POVRŠINA UZGAJALIŠTA  
akvakultura
- POVRŠINE S POSEBNIM UVJETIMA KORIŠTENJA:**
- ZATEČENA IZGRADNJA IZVAN GRAĐEVINSKOG PODRUČJA

**PODRUČJE PRIMJENE POSEBNIH MJERA UREĐENJA**

- UPZ -UVJETI PROVEDBE ZAHVATA U PROSTORU S DETALJNOŠĆU PROPISANOM ZA UPU-u



<b>VARAŽDINSKA ŽUPANIJA GRAD NOVI MAROF</b>	
Naziv prostornog plana: <b>PROSTORNI PLAN UREĐENJA GRADA - 2. Izmjene i dopune -</b>	
Naziv kartografskog prikaza: <b>GRAĐEVINSKO PODRUČJE NASELJA BELA, FILIPIĆI I ZAVRŠJE PODBELSKO</b>	
Broj kartografskog prikaza: <b>4,1</b>	Mjerilo kartografskog prikaza: <b>1 : 5 000</b>
Odluka o izradi 2. Izmjena i dopuna Prostornog plana uređenja Grada Novi Marof: "Službeni vjesnik Varaždinske županije", br. 26/16	
Odluka predstavničkog tijela o donošenju plana uređenja Grada Novi Marof: "Službeni vjesnik Varaždinske županije", br. 79/18.	
Javna rasprava: - www.mgipu.hr - www.novi-marof.hr - "24 sata", br. 4664. od 19.05.2018.	Javni uvid održan: od 04.06.2018. do 18.06.2018.
Pečat tijela odgovornog za provođenje javne rasprave:	Odgovorna osoba za provođenje javne rasprave:  Vlado Stepančec, inž.grad.  (ime, prezime i potpis)
Prema članku 107.st. 4. Zakona o prostornom uređenju ("Narodne novine" br. 153/13. i 65/17.) ne pribavlja se mišljenje Zavoda za prostorno uređenje Varaždinske županije jer je Zavod izrađivač 2. Izmjena i dopuna Prostornog plana uređenja Grada Novi Marof	
Pravna osoba/tijelo koje je izradilo plan: <b>ZAVOD ZA PROSTORNO UREĐENJE VARAŽDINSKE ŽUPANIJE</b>	
Pečat pravne osobe/tijela koje je izradilo plan:	Odgovorna osoba:  Tanja Martinec, dipl.inž.arh.  (ime, prezime i potpis)
Odgovorni voditelji:  Višnja Jalušić, dipl.inž.arh. Dubravka Komes, dipl.inž.arh.	
Stručni tim u izradi plana: Višnja Jalušić, dipl.inž.arh. Dubravka Komes, dipl.inž.arh. Melita Šrpak, dipl.inž.agr. Višnja Jakovac, grad.tech.	Alen Grabar, mag.ing.traff. Tanja Martinec, dipl.inž.arh. Tamara Vučeković, dipl.inž.grad. Josip Bačan, inž.agr.
Pečat predstavničkog tijela:	Predsjednik predstavničkog tijela:  Mladen Benjak, inž.grad.  (ime, prezime i potpis)
Istovjetnost ovog prostornog plana s izvornikom osjetava:	Pečat nadležnog tijela:   (ime, prezime i potpis)