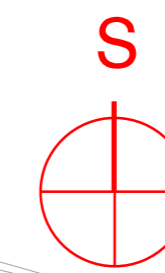


4.2 GRAĐEVINSKO PODRUČJE NASELJA

PODEVČEVO



- GRANICA NASELJA
- GRANICA GRAĐEVINSKOG PODRUČJA NASELJA
- GRANICA IZDOJENOG GRAĐEVINSKOG PODRUČJA IZVAN NASELJA

REZERVIRANE ZONE:

- neizgrađeno
- uređeno
- izgrađeno neizgrađeno
- uređeno neuređeno

MJEŠOVITA NAMJENA:

- PRETEŽITO STAMBENA
- POVREMENO STANOVANJE (vikend i hobi izgradnja)

SPORTSKO - REKREACIJSKA NAMJENA:

- ZONA SPORTA I REKREACIJE
- R8 - sportski ribolov; R10 - sportsko igralište

GOSPODARSKA NAMJENA:

- UGOSTITELJSKO-TURISTIČKA

POVRŠINE INFRASTRUKTURNIH SUSTAVA

- OSTALE CESTE

IZGRAĐENE STRUKTURE IZVAN GRAĐEVINSKOG PODRUČJA

postojeće/planirano

- POVRŠINE S POSEBNIM UVJETIMA KORIŠTENJA:
- ZATEČENA IZGRADNJA IZVAN GRAĐEVINSKOG PODRUČJA

PODRUČJE PRIMJENE POSEBNIH MJERA UREĐENJA

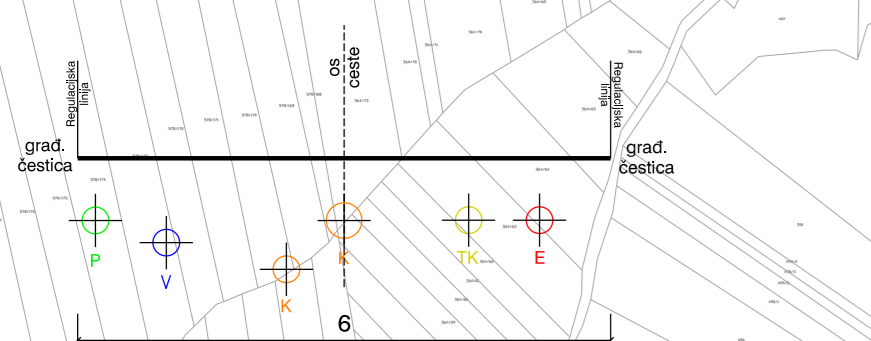
- UPZ UVJETI PROVEDBE ZAHVATA U PROSTORU S DETALJNOŠĆU PROPISANOM ZA UPU-u

VARAŽDINSKA ŽUPANIJA GRAD NOVI MAROF

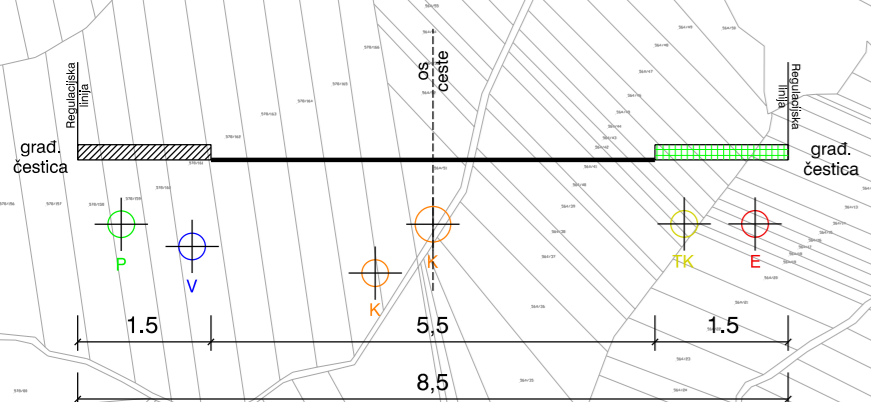
Naziv prostornog plana:		PROSTORNI PLAN UREĐENJA GRADA - 2. Izmjene i dopune -	
Naziv kartografskog prikaza:		GRAĐEVINSKO PODRUČJE NASELJA PODEVČEVO	
Broj kartografskog prikaza:	4,2	Mjerilo kartografskog prikaza:	1 : 5 000
Odluka o izradi 2. Izmjena i dopuna Prostornog plana uređenja Grada Novi Marof: "Službeni vjesnik Varaždinske županije", br. 26/16.		Odluka predstavničkog tijela o donošenju 2. Izmjena i dopuna Prostornog plana uređenja Grada Novi Marof: "Službeni vjesnik Varaždinske županije", br. 79/18.	
Javna rasprava: - www.mgipu.hr - www.novi-marof.hr "24 sata", br. 4664, od 19.05.2018.		Javni uvid održan: od 04.06.2018. do 18.06.2018.	
Pečat tijela odgovornog za provođenje javne rasprave:		Odgovorna osoba za provođenje javne rasprave: Vlado Stepanec, inž.grad. (ime, prezime i potpis)	
Prema članku 107 st. 4. Zakona o prostornom uređenju ("Narodne novine" br. 153/13. i 65/17.) ne pribavlja se mišljenje Zavoda za prostorno uređenje Varaždinske županije jer je Zavod izradivac 2. Izmjena i dopuna Prostornog plana uređenja Grada Novi Marof			
Pravna osoba/tijelo koje je izradilo plan: ZAVOD ZA PROSTORNO UREĐENJE VARAŽDINSKE ŽUPANIJE			
Pečat pravne osobe/tijela koje je izradilo plan:		Odgovorna osoba: Tanja Martinec, dipl.inž.arh. (ime, prezime i potpis)	
Odgovorni voditelji: Višnja Jalušić, dipl.inž.arh. Dubravka Komes, dipl.inž.arh.			
Stručni tim u izradi plana: Višnja Jalušić, dipl.inž.arh. Dubravka Komes, dipl.inž.arh. Melita Srpak, dipl.inž.agr. Višnja Jakovac, grad.teh.		Alen Grabar, mag.ing.traff. Tanja Martinec, dipl.inž.arh. Tamara Vučeković, dipl.inž.grad. Josip Bačan, inž.agr.	
Pečat predstavničkog tijela:		Predsjednik predstavničkog tijela: Mladen Benjak, inž.grad. (ime, prezime i potpis)	
Istovjetnost ovog prostornog plana s izvornikom ovjerava:		Pečat nadležnog tijela: (ime, prezime i potpis)	

Podevčevo

PRESJEK 1-1



PRESJEK 2-2



M 1 : 5000

0 100 200 300 m