

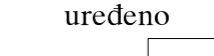










4.5 GRAĐEVINSKO PODRUČJE NASELJA

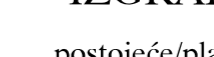

REMETINEC I KRČ

- GRANICA NASELJA
- GRANICA GRAĐEVINSKOG PODRUČJA NASELJA






REZERVIRANE ZONE:

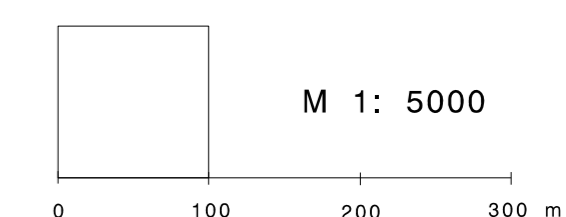
-  neizgrađeno
 -  uređeno
 -  izgrađeno
 -  neizgrađeno
 -  uređeno
 -  neuređeno
- MJEŠOVITA NAMJENA:
-  -PRETEŽITO STAMBENA
 -  -POVREMENO STANOVANJE (vikend i hobi izgradnja)
 -  GROBLJE
 -  POVRŠINE INFRASTRUKTURNIH SUSTAVA
 -  -OSTALE CESTE

IZGRAĐENE STRUKTURE IZVAN GRAĐEVINSKOG PODRUČJA

-  postojeće/planirano
-  POVRŠINE S POSEBNIM UVJETIMA KORIŠTENJA: -ZATEČENA IZGRADNJA IZVAN GRAĐEVINSKOG PODRUČJA

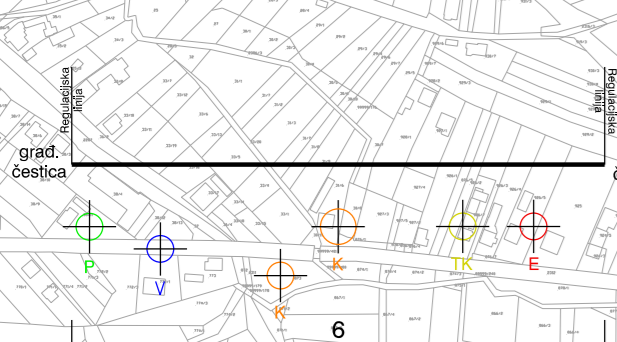
PODRUČJE PRIMJENE POSEBNIH MJERA UREĐENJA

-  UPU URBANISTIČKI PLAN UREĐENJA NASELJA NOVI MAROF I KONTAKTNIH NASELJA
-  UPU KOREKCIJA GRANICA URBANISTIČKOG PLAN UREĐENJA NASELJA NOVI MAROF I KONTAKTNIH NASELJA
-  UPU OBUHVAT OBVEZNE IZRADA URBANISTIČKOG PLANA UREĐENJA
-  UPZ UVJETI PROVEDBE ZAHVATA U PROSTORU S DETALJNOŠĆU PROPISANOM ZA UPU-u
-  MAGISTRALNI PLINOVOD (zaštitni koridor 30 m s obje strane plinovoda)



VARAŽDINSKA ŽUPANIJA GRAD NOVI MAROF	
Naziv prostornog plana: PROSTORNI PLAN UREĐENJA GRADA - 2. Izmjene i dopune -	
Naziv kartografskog prikaza: GRAĐEVINSKO PODRUČJE NASELJA REMETINEC I KRČ	
Broj kartografskog prikaza: 4,5	Mjerilo kartografskog prikaza: 1 : 5 000
Odluka o izradi 2. Izmjena i dopuna Prostornog plana uređenja Grada Novi Marof: "Službeni vjesnik Varaždinske županije", br. 26/16, "Službeni vjesnik Varaždinske županije", br. 79/18.	
Odluka predstavničkog tijela o donošenju 2. Izmjena i dopuna Prostornog plana uređenja Grada Novi Marof: "Službeni vjesnik Varaždinske županije", br. 79/18.	
Javna rasprava: - www.mgipu.hr - www.novi-marof.hr "24 sata", br. 4664, od 19.05.2018.	Javni uvid održan: od 04.06.2018. do 18.06.2018.
Pečat tijela odgovornog za provođenje javne rasprave:	Odgovorna osoba za provođenje javne rasprave: Vlado Štepančec, inž.grad. (ime, prezime i potpis)
Prema članku 107 st. 4. Zakona o prostornom uređenju ("Narodne novine" br. 153/13. i 65/17.) ne pribavlja se mišljenje Zavoda za prostorno uređenje Varaždinske županije jer je Zavod izrađivač 2. Izmjena i dopuna Prostornog plana uređenja Grada Novi Marof	
Pravna osoba/tijelo koje je izradilo plan: ZAVOD ZA PROSTORNO UREĐENJE VARAŽDINSKE ŽUPANIJE	
Pečat pravne osobe/tijela koje je izradilo plan:	Odgovorna osoba: Tanja Martinec, dipl.inž.arh. (ime, prezime i potpis)
Odgovorni voditelji: Višnja Jalušić, dipl.inž.arh. Dubravka Komes, dipl.inž.arh.	
Stručni tim u izradi plana: Višnja Jalušić, dipl.inž.arh. Dubravka Komes, dipl.inž.arh. Melita Šrpak, dipl.inž.agr. Višnja Jakovac, grad.tech.	
Pečat predstavničkog tijela:	Predsjednik predstavničkog tijela: Mladen Benjak, inž.grad. (ime, prezime i potpis)
Istovjetnost ovog prostornog plana s izvornikom ovjerava:	Pečat nadležnog tijela: (ime, prezime i potpis)

PRESJEK 1a-1a



UPU

UPU

UPZ 4,5-1

UPU

Remetinec

Krč

S

