




4.6 GRAĐEVINSKO PODRUČJE NASELJA

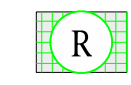
NOVI MAROF

-  GRANICA NASELJA
-  GRANICA GRAĐEVINSKOG PODRUČJA NASELJA
-  GRANICA IZDVOJENOG GRAĐEVINSKOG PODRUČJA IZVAN NASELJA

REZERVIRANE ZONE:

neizgrađeno
uređeno
izgrađeno
uređeno

SPORTSKO - REKREACIJSKA NAMJENA:

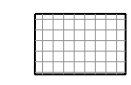


-ZONA SPORATA I REKREACIJE
R7 - karting



GOSPODARSKA NAMJENA
-POSLOVNA (komunalno servisna)

IZGRAĐENE STRUKTURE IZVAN GRAĐEVINSKOG PODRUČJA postojeće/planirano



POVRŠINE S POSEBNIM UVJETIMA KORIŠTENJA:
-ZATEČENA IZGRADNJA IZVAN
GRAĐEVINSKOG PODRUČJA

PODRUČJE PRIMJENE POSEBNIH MJERA UREĐENJA



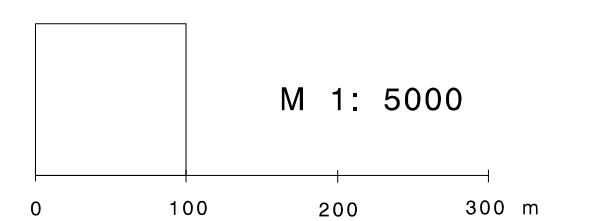
URBANISTIČKI PLAN UREĐENJA NASELJA
NOVI MAROF I KONTAKTNIH NASELJA



KOREKCIJA GRANICA URBANISTIČKOG PLAN
UREĐENJA NASELJA NOVI MAROF I KONTAKTNIH NASELJA



MAGISTRALNI PLINOVOD
(zaštitni koridor 30 m s obje strane plinovoda)



UPU

Novi
Marof

K3

VARAŽDINSKA ŽUPANIJA GRAD NOVI MAROF	
Naziv prostornog plana: PROSTORNI PLAN UREĐENJA GRADA - 2. Izmjene i dopune -	
Naziv kartografskog prikaza: GRAĐEVINSKO PODRUČJE NASELJA NOVI MAROF	
Broj kartografskog prikaza: 4,6	Mjerilo kartografskog prikaza: 1 : 5 000
Odluka o izradi 2. Izmjena i dopuna Prostornog plana uređenja Grada Novi Marof: "Službeni vjesnik Varaždinske županije", br. 26/16.	Odluka predstavničkog tijela o donošenju 2. Izmjena i dopuna Prostornog plana uređenja Grada Novi Marof: "Službeni vjesnik Varaždinske županije", br. 79/18.
Javna rasprava: - www.mgipu.hr - www.novi-marof.hr "24 sata", br. 4664. od 19.05.2018.	Javni uvid održan: od 04.06.2018. do 18.06.2018.
Pečat tijela odgovornog za provođenje javne rasprave:	Odgovorna osoba za provođenje javne rasprave: Vlado Štepančec, inž.grad. (ime, prezime i potpis)
Prema članku 107 st. 4. Zakona o prostornom uređenju ("Narodne novine" br. 153/13. i 65/17.) ne prihvaća se mišljenje Zavoda za prostorno uređenje Varaždinske županije jer je Zavod izradio 2. Izmjena i dopuna Prostornog plana uređenja Grada Novi Marof	
Pravna osoba/tijelo koje je izradilo plan: ZAVOD ZA PROSTORNO UREĐENJE VARAŽDINSKE ŽUPANIJE	
Pečat pravne osobe/tijela koje je izradilo plan:	Odgovorna osoba: Tanja Martinec, dipl.inž.arh. (ime, prezime i potpis)
Odgovorni voditelji: Višnja Jalušić, dipl.inž.arh. Dubravka Komes, dipl.inž.arh.	
Stručni tim u izradi plana: Višnja Jalušić, dipl.inž.arh. Dubravka Komes, dipl.inž.arh. Melita Srpač, dipl.inž.agr. Višnja Jakovac, grad.teh.	Alen Grabar, mag.ing.traff. Tanja Martinec, dipl.inž.arh. Tamara Vitcećević, dipl.inž.grad. Josip Bačan, inž.agr.
Pečat predstavničkog tijela:	Predsjednik predstavničkog tijela: Mladen Benjak, inž.grad. (ime, prezime i potpis)
Istovjetnost ovog prostornog plana s izvornikom ovjerava:	Pečat nadležnog tijela: (ime, prezime i potpis)