


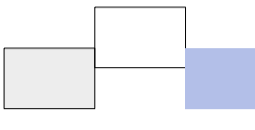
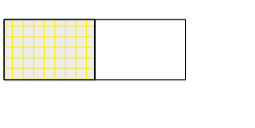

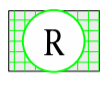



4.7 GRAĐEVINSKO PODRUČJE NASELJA

K L J U Č



-  GRANICA NASELJA
-  GRANICA GRAĐEVINSKOG PODRUČJA NASELJA
-  GRANICA IZDVOJENOG GRAĐEVINSKOG PODRUČJA IZVAN NASELJA

REZERVIRANE ZONE:



- neizgrađeno
 - uređeno
 - izgrađeno neizgrađeno
 - uređeno neuređeno
- MJEŠOVITA NAMJENA:
-  -PRETEŽITO STAMBENA
 -  -POVREMENO STANOVANJE (vikend i hobi izgradnja)
- GOSPODARSKA NAMJENA:
-  -PROIZVODNA
- SPORTSKO - REKREACIJSKA NAMJENA:
-  -ZONA SPORTA I REKREACIJE
R3 - lovački dom; R7 - karting
- POVRŠINE INFRASTRUKTURNIH SUSTAVA
-  -OSTALE CESTE

IZGRAĐENE STRUKTURE IZVAN GRAĐEVINSKOG PODRUČJA

postojeće/planirano

- GOSPODARSKA NAMJENA:
-  -GRAĐEVINE U FUNKCIJI POLJOPRIVREDE
F - farma
- POVRŠINE S POSEBNIM UVJETIMA KORIŠTENJA:
-  -ZATEČENA IZGRADNJA IZVAN GRAĐEVINSKOG PODRUČJA

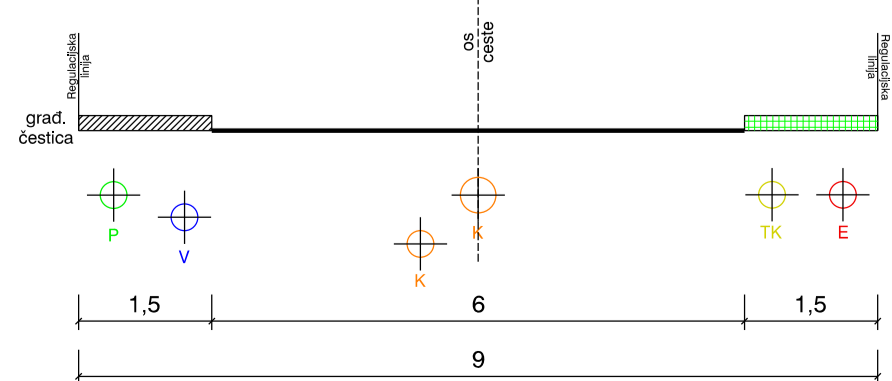
PODRUČJE PRIMJENE POSEBNIH MJERA UREĐENJA

-  URBANISTIČKI PLAN UREĐENJA NASELJA NOVI MAROF I KONTAKTNIH NASELJA
-  UVJETI PROVEDBE ZAHVATA U PROSTORU S DETALJNOŠĆU PROPISANOM ZA UPU-u

-  MAGISTRALNI PLINOVOD (zaštitni koridor 30 m s obje strane plinovoda)

VARAŽDINSKA ŽUPANIJA GRAD NOVI MAROF	
Naziv prostornog plana:	PROSTORNI PLAN UREĐENJA GRADA - 2. Izmjene i dopune -
Naziv kartografskog prikaza:	GRAĐEVINSKO PODRUČJE NASELJA K L J U Č
Broj kartografskog prikaza:	4.7
Mjerilo kartografskog prikaza:	1 : 5 000
Odluka o izradi 2. Izmjena i dopuna Prostornog plana uređenja Grada Novi Marof: "Službeni vjesnik Varaždinske županije", br. 26/16	Odluka predstavničkog tijela o donošenju 2. Izmjena i dopuna Prostornog plana uređenja Grada Novi Marof: "Službeni vjesnik Varaždinske županije", br. 79/18.
Javna rasprava: - www.mgipu.hr - www.novi-marof.hr - "24 sata", br. 4664, od 19.05.2018.	Javni uvid održan: od 04.06.2018. do 18.06.2018.
Pečat tijela odgovornog za provođenje javne rasprave:	Odgovorna osoba za provođenje javne rasprave: Vlado Štepančić, inž.grad. (ime, prezime i potpis)
Prema članku 107 st. 4. Zakona o prostornom uređenju ("Narodne novine" br. 153/13, i 65/17.) ne pribavlja se mišljenje Zavoda za prostorno uređenje Varaždinske županije jer je Zavod izrađivač 2. Izmjena i dopuna Prostornog plana uređenja Grada Novi Marof	
Pravna osoba/tijelo koje je izradilo plan: ZAVOD ZA PROSTORNO UREĐENJE VARAŽDINSKE ŽUPANIJE	
Pečat pravne osobe/tijela koje je izradilo plan:	Odgovorna osoba: Tanja Martinec, dipl.inž.arh. (ime, prezime i potpis)
Odgovorni voditelji: Višnja Jalušić, dipl.inž.arh. Dubravka Komes, dipl.inž.arh.	
Stručni tim u izradi plana: Višnja Jalušić, dipl.inž.arh. Dubravka Komes, dipl.inž.arh. Melita Srpak, dipl.inž.agr. Višnja Jakovac, grad.teh.	Alen Grabar, mag.ing.traff. Tanja Martinec, dipl.inž.arh. Tamara Vučković, dipl.inž.grad. Josip Bačan, inž.agr.
Pečat predstavničkog tijela:	Predsjednik predstavničkog tijela: Mladen Benjak, inž.grad. (ime, prezime i potpis)
Istovjetnost ovog prostornog plana s izvornikom ovjerava:	Pečat nadležnog tijela: (ime, prezime i potpis)

PRESJEK 3-3



M 1 : 5000

0 100 200 300 m

Ključ