


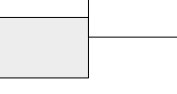
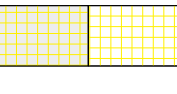
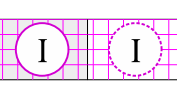


4.11 GRAĐEVINSKO PODRUČJE NASELJA

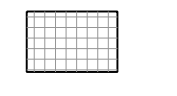
GORNJE MAKOJIŠĆE I PAKA

-  GRANICA NASELJA
-  GRANICA GRAĐEVINSKOG PODRUČJA NASELJA
-  GRANICA IZDVOJENOG GRAĐEVINSKOG PODRUČJA IZVAN NASELJA



REZERVIRANE ZONE:

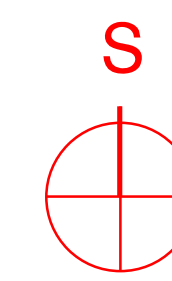
- neizgrađeno uređeno
- izgrađeno neizgrađeno
- uređeno neuređeno
- MJEŠOVITA NAMJENA:
  -  -PRETEŽITO STAMBENA
  -  -POVREMENO STANOVANJE (vikend i hobi izgradnja)
- GOSPODARSKA NAMJENA:
  -  -PROIZVODNA
- POVRŠINE INFRASTRUKTURNIH SUSTAVA
- OSTALE CESTE

IZGRAĐENE STRUKTURE IZVAN GRAĐEVINSKOG PODRUČJA

- postojeće/planirano
- POVRŠINE S POSEBNIM UVJETIMA KORIŠTENJA:
  -  -ZATEČENA IZGRADNJA IZVAN GRAĐEVINSKOG PODRUČJA

PODRUČJE PRIMJENE POSEBNIH MJERA UREĐENJA

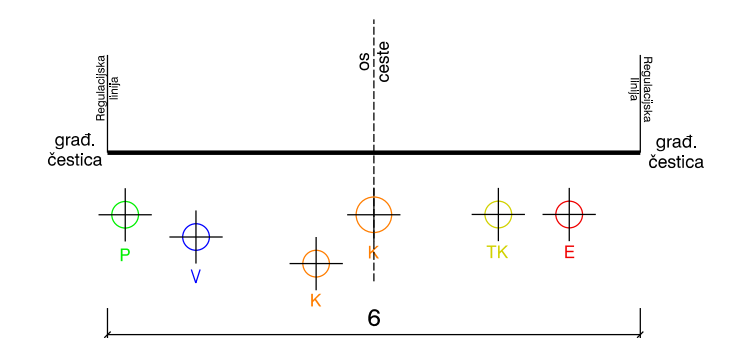
-  OBUHVAT OBVEZNE IZRADE URBANISTIČKOG PLANA UREĐENJA
-  UVJETI PROVEDBE ZAHVATA U PROSTORU S DETALJNOŠĆU PROPISANOM ZA UPU-u



Gornje Makojišće

Paka

PRESJEK 1-1



M 1 : 5000

0 100 200 300 m

VARAŽDINSKA ŽUPANIJA  
GRAD NOVI MAROF

<p><b>PROSTORNI PLAN UREĐENJA GRADA</b> <b>- 2. Izmjene i dopune -</b></p>	
<p><b>GRAĐEVINSKO PODRUČJE NASELJA GORNJE MAKOJIŠĆE I PAKA</b></p>	
<p>Naziv prostornog plana:</p>	<p>4.11 Mjerilo kartografskog prikaza: 1 : 5 000</p>
<p>Naziv kartografskog prikaza:</p>	<p>4.11 Mjerilo kartografskog prikaza: 1 : 5 000</p>
<p>Broj kartografskog prikaza:</p>	<p>4.11 Mjerilo kartografskog prikaza: 1 : 5 000</p>
<p>Odluka o izradi 2. Izmjena i dopuna Prostornog plana uređenja Grada Novi Marof: "Službeni vjesnik Varaždinske županije", br. 26/16</p>	<p>Odluka predstavničkog tijela o donošenju 2. Izmjena i dopuna Prostornog plana uređenja Grada Novi Marof: "Službeni vjesnik Varaždinske županije", br. 79/18.</p>
<p>Javna rasprava: - www.mgpjpu.hr - www.novimarof.hr - "24 sata", br. 4664, od 19.05.2018.</p>	<p>Javni uvid održan: od 04.06.2018. do 18.06.2018.</p>
<p>Pečat tijela odgovornog za provođenje javne rasprave:</p>	<p>Odgovorna osoba za provođenje javne rasprave: Vlado Štepančec, inž.grad. (ime, prezime i potpis)</p>
<p>Prema članku 107 st. 4. Zakona o prostornom uređenju ("Narodne novine" br. 153/13. i 65/17.) ne pribavlja se mišljenje Zavoda za prostorno uređenje Varaždinske županije jer je Zavod izradivač 2. Izmjena i dopuna Prostornog plana uređenja Grada Novi Marof</p>	
<p>Pravna osoba/tijelo koje je izradilo plan: <b>ZAVOD ZA PROSTORNO UREĐENJE VARAŽDINSKE ŽUPANIJE</b></p>	
<p>Pečat pravne osobe/tijela koje je izradilo plan:</p>	<p>Odgovorna osoba: Tanja Martinec, dipl.inž.arh. (ime, prezime i potpis)</p>
<p>Odgovorni voditelji: Višnja Jalušić, dipl.inž.arh. Dubravka Komes, dipl.inž.arh.</p>	
<p>Stručni tim u izradi plana: Višnja Jalušić, dipl.inž.arh. Dubravka Komes, dipl.inž.arh. Melita Srpak, dipl.inž.agr. Višnja Jakovac, grad.tech.</p>	<p>Alen Grabar, mag.ing.traff. Tanja Martinec, dipl.inž.arh. Tamara Vučković, dipl.inž.grad. Josip Bačan, inž.agr.</p>
<p>Pečat predstavničkog tijela:</p>	<p>Predsjednik predstavničkog tijela: Mladen Benjak, inž.grad. (ime, prezime i potpis)</p>
<p>Istovjetnost ovog prostornog plana s izvornikom ovrjava:</p>	<p>Pečat nadležnog tijela: (ime, prezime i potpis)</p>