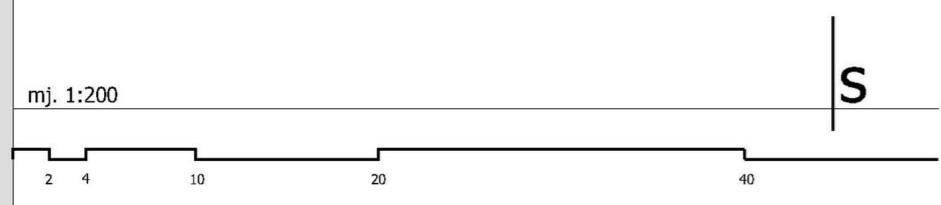
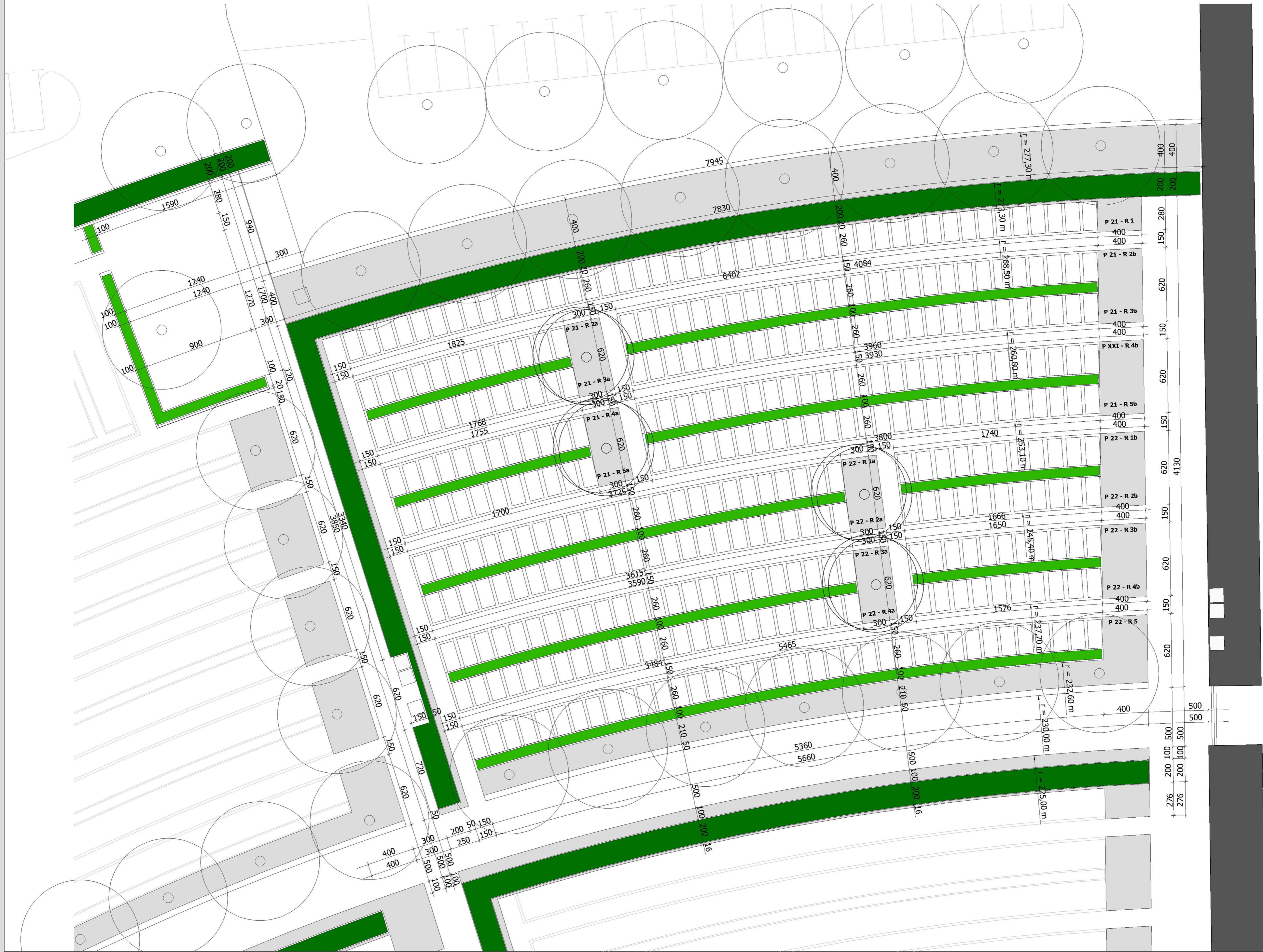
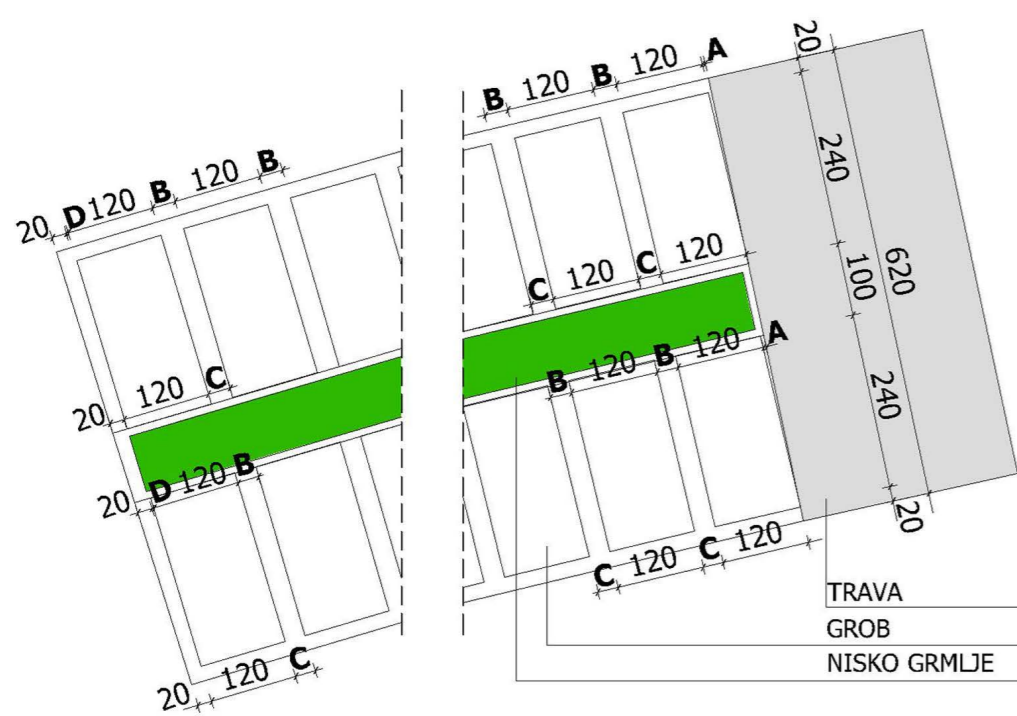


# DETALJNI PLAN UREĐENJA ZA PROŠIRENJE VARAŽDINSKOG GROBLJA



**DETALJ PRIKAZA RASPOREDA UKOPNIH MJESTA U KARAKTERISTIČNOM REDU GROBNOG POLJA M. 1:100**



POLJE	RED	OZNAKA	OTKLONI				UKOP	BR. MJ.
			A (cm)	B (cm)	C (cm)	D (cm)		
21	1	P 21 - R 1	11,00	27,00	26,00	3,00	GROB	44
	2	P 21-R2a	4,00	32,00	31,00	3,00		12
		P 21-R2b	11,00	31,00	30,00	1,00		27
	3	P 21-R3a	4,00	30,00	28,00	3,00		12
		P 21-R3b	11,00	28,00	27,00	1,00		27
	4	P 21-R4a	4,00	26,00	25,00	3,00		12
		P 21-R4b	11,00	31,00	30,00	1,00		26
		P 21-R5a	4,00	37,00	36,00	3,00		11
		P 21-R5b	11,00	28,00	27,00	1,00		26
		P 21-R5	11,00	28,00	27,00	1,00		26
22	1	P 22-R1a	4,00	29,00	27,00	3,00	GROB	25
	P 22-R1b	12,00	39,00	37,00	1,00	11		
	P 22-R2a	4,00	26,00	25,00	3,00	25		
	P 22-R2b	12,00	35,00	33,00	1,00	11		
	P 22-R3a	4,00	29,00	28,00	3,00	24		
	P 22-R3b	12,00	29,00	28,00	1,00	11		
	P 22-R4a	4,00	27,00	25,00	3,00	24		
	P 22-R4b	12,00	42,00	40,00	1,00	10		
	P 22-R5	12,00	28,00	26,00	3,00	37		

Grad: **GRAD VARAŽDIN**

Naziv plana: **DETALJNI PLAN UREĐENJA ZA PROŠIRENJE VARAŽDINSKOG GROBLJA**

Naziv kartografskog prikaza: **DETALJNI PLAN UREĐENJA I ORGANIZACIJE 21. I 22. GROBNOG POLJA**

Broj kartografskog priloga: **7.1.** Mjerilo kartografskog priloga: **1:200**

Program mjera za unapređenje stanja u prostoru Grada Varaždina (Službeni vjesnik Grada Varaždina broj 8/06)

Javna rasprava - datum objave: **12.02.2008.** Javni uvid održan od **25.02.2008.** do **26.03.2008.**

Pečat tijela odgovornog za provođenje javne rasprave: **Marijan Bakulić, dipl. prav.**

Suglasnost na Plan prema čl. 94 Zakona o prostornom uređenju i gradnji (NN br. 76/07):  
 1. Mjerenje: Zup. zav. za prost. uređ. Var. žup. št. 350-02/07-01/19; 2. Mjerenje: MUP-a, policajska uprava Varaždina, Br. 511-14-04/7-2943/2-2008.ME; 3. Suglasnost: Džavne uprave za zaštitu i spašavanje, Područni ured za zaštitu i spašavanje št. 350-02/07-01/07-4. Suglasnost: Uprave za zaštitu kult. baštine, Konz. odjel u Varaždinu št. 612-09/07-10/2526

Pečat pravne osobe/tijela koje je izradilo Plan: **Prof. dr. sc. Sonja Jurković, dipl. ing. arh.**

Pečat odgovorne osobe: **Prof. dr. sc. Sonja Jurković, dipl. ing. arh.**

Predstojnik Zavoda: **Doc. dr. sc. Jesenko Horvat, dipl. ing. arh.**

Koordinator Plana i glavni planar: **Prof. dr. sc. Sonja Jurković, dipl. ing. arh.**

Stručni tim u izradi Plana:  
 1. Prof. dr. sc. Sonja Jurković, dipl. ing. arh.  
 2. Tatjana Peraković, dipl. ing. arh.  
 3. Sanja Gašparović, dipl. ing. arh.

Projektanti komunalne infrastrukture: **1. Jagoda Bistrovic, "Varkom" d.d.**

Pečat Gradskog vijeća Grada Varaždina: **mr. sc. Dubravka Kanoti, dipl. oec. vr.**

Istovjetnost ovog Plana s izvornikom ovjerava: **Pečat nadležnog tijela:**

Marijan Bakulić, dipl. prav.

DETALJNI PLAN UREĐENJA ZA PROŠIRENJE VARAŽDINSKOG GROBLJA

**DETALJNI PLAN UREĐENJA I ORGANIZACIJE 21. I 22. GROBNOG POLJA**

BROJ KARTOGRAFSKOG PRIKAZA:

**7.1.**