
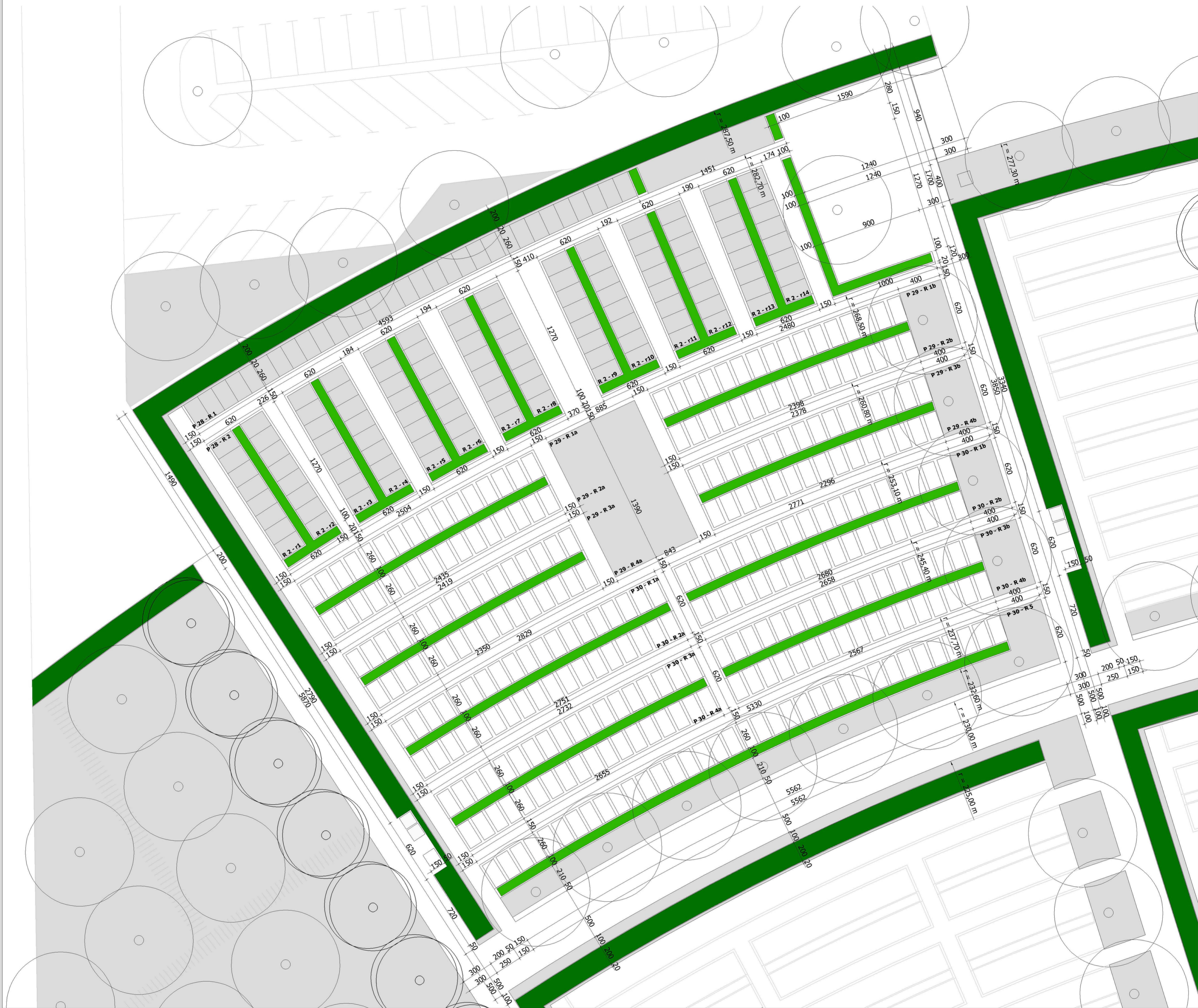
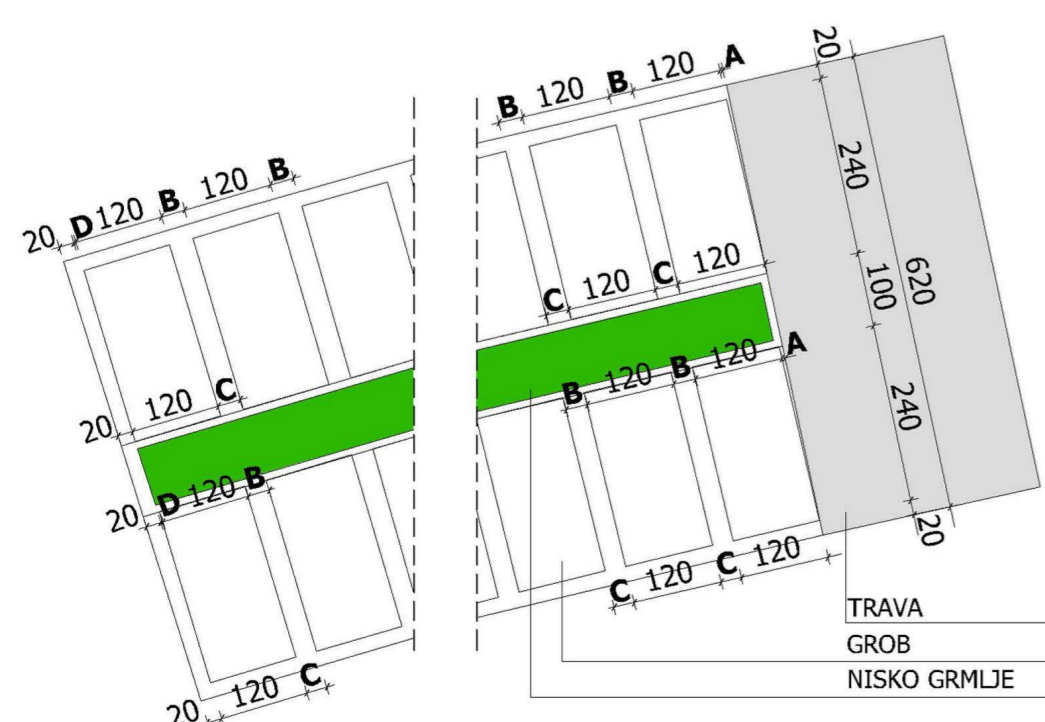


# DETALJNI PLAN UREĐENJA ZA PROŠIRENJE VARAŽDINSKOG GROBLJA



DETALJ PRIKAZA RASPOREDA UKOPNIH MJESTA U KARAKTERISTIČNOM REDU GROBNOG POLJA M. 1:100



POLJE	RED	OZNAKA	OTKLONI				UKOP	BR. MJ.
			A (cm)	B (cm)	C (cm)	D (cm)		
28	1	P 28 - R1	0,00	30,00	28,50	3,00	ZELENI GROB	31
	2	P 28 - R2 - r1...r14	0,00	41,00	41,00	0,00		8 x 14= 112
29	1	P 29-R1a	3,00	36,00	34,00	3,00	ZEMLJANI GROB	16
		P 29-R1b	8,00	35,00	34,00	3,00		16
	2	P 29-R2a	3,00	33,00	32,00	3,00		16
		P 29-R2b	8,00	32,00	31,00	3,00		16
	3	P 29-R3a	3,00	30,00	28,00	3,00		16
		P 29-R3b	8,00	28,00	27,00	3,00		16
	4	P 29-R4a	3,00	27,00	26,00	3,00		16
		P 29-R4b	8,00	36,00	34,00	3,00		15
30	1	P 30-R1a	1,50	28,00	26,00	3,00	ZEMLJANI GROB	19
		P 30-R1b	9,00	34,00	32,00	1,50		18
	2	P 30-R2a	1,50	34,00	32,00	3,00		18
		P 30-R2b	9,00	31,00	29,00	1,50		18
	3	P 30-R3a	1,50	31,00	29,00	3,00		18
		P 30-R3b	9,00	27,00	26,00	1,50		18
	4	P 30-R4a	1,50	28,00	27,00	3,00		18
		P 30-R4b	9,00	33,00	32,00	1,50		17
	5	P 30-R5	9,00	28,00	26,00	3,00		36

Grad: **GRAD VARAŽDIN**

Naziv plana: **DETALJNI PLAN UREĐENJA ZA PROŠIRENJE VARAŽDINSKOG GROBLJA**

Naziv kartografskog prikaza: **DETALJNI PLAN UREĐENJA I ORGANIZACIJE 28., 29. I 30. GROBNOG POLJA**

Broj kartografskog priloga: **7.4.** Mjerilo kartografskog priloga: **1:200**

Program mjera za unapređenje stanja u prostoru Grada Varaždina (Službeni vjesnik Grada Varaždina broj 8/06): Odluka gradskog vijeća Grada Varaždina o donošenju Detaljnog plana (SVG broj 7/08)

Javna rasprava - datum objave: **12.02.2008.** Javni uvid održan od: **25.02.2008. do 26.03.2008.**

Pečat tijela odgovornog za provođenje javne rasprave: **Marijan Bakulić, dipl. prav.**

Suglasnost na Plan prema čl. 94 Zakona o prostornom uređenju i gradnji (NB br.76/07):  
 1. Hribljević Zep. zav. za prost. uređ. Var. žup. RI: 350-02/07-01/9; 2. Hribljević MPP-a, potkojica uprava Varaždina, RI: 511-14-04/P-28/3/2-2008-RI; 3. Suglasnost Odjela uprave za zaštitu i spašavanje, Područni ured za zaštitu i spašavanje RI: 350-02/07-01/07-4; Suglasnost Uprave za zaštitu kult. baštine, Konz. odjel u Varaždinu RI: 612-08/07-10/2526

Pravna osoba / tijelo koje je izradilo Plan: **SVEUČILIŠTE U ZAGREBU, ARHITEKTONSKI FAKULTET, Zavod za urbanizam, prostorno planiranje i pejzažnu arhitekturu; Zagreb, Kačićeva 26, tel/fax: (01)4639284, http://www.arhitekt.hr**

Pečat pravne osobe/tijela koje je izradilo Plan: **Pečat odgovorne osobe:**

Predstojnik Zavoda: **Doc. dr. sc. Jesenko Horvat, dipl. ing. arh.** Odgovorna osoba: **Prof. dr. sc. Sonja Jurković, dipl. ing. arh.**

Koordinator Plana i glavni planer: **Prof. dr. sc. Sonja Jurković, dipl. ing. arh.**

Stručni tim u izradi Plana: **1. Prof. dr. sc. Sonja Jurković, dipl. ing. arh. 2. Tatjana Peroković, dipl. ing. arh. 3. Sanja Gašparović, dipl. ing. arh.** Projektanti komunalne infrastrukture: **1. Jagoda Bistović, "Varkom" d.d.**

Pečat Gradskog vijeća Grada Varaždina: **Predsjednica Gradskog vijeća Grada Varaždina:**

Istovjetnost ovog Plana s izvornikom ovjerava: **mr. sc. Dubravka Kanoti, dipl. oec. vr.** Pečat nadležnog tijela:

Marijan Bakulić, dipl. prav.

DETALJNI PLAN UREĐENJA ZA PROŠIRENJE VARAŽDINSKOG GROBLJA

**DETALJNI PLAN UREĐENJA I ORGANIZACIJE 28., 29. I 30. GROBNOG POLJA**

BRJ KARTOGRAFSKOG PRIKAZA:

# 7.4.