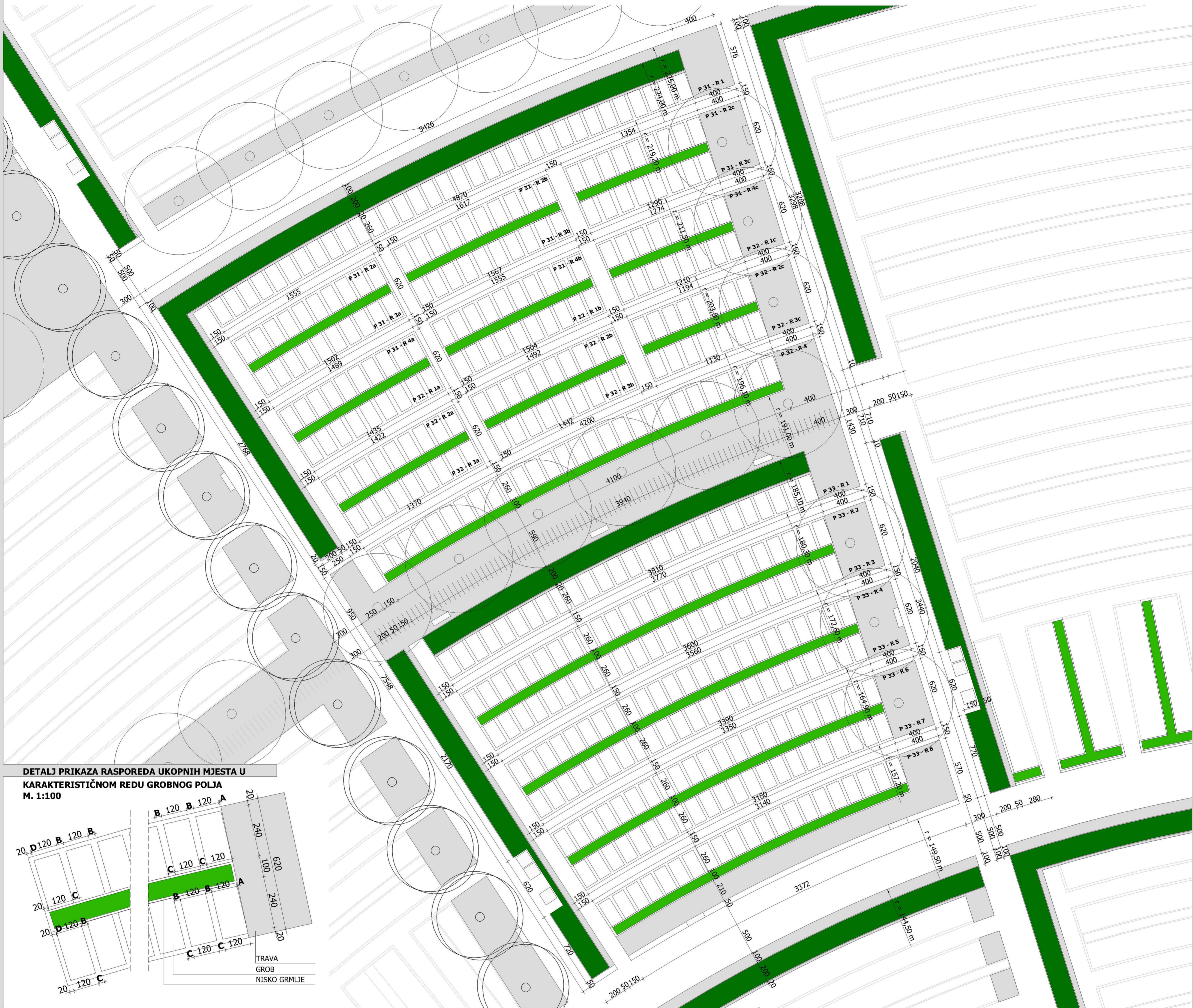
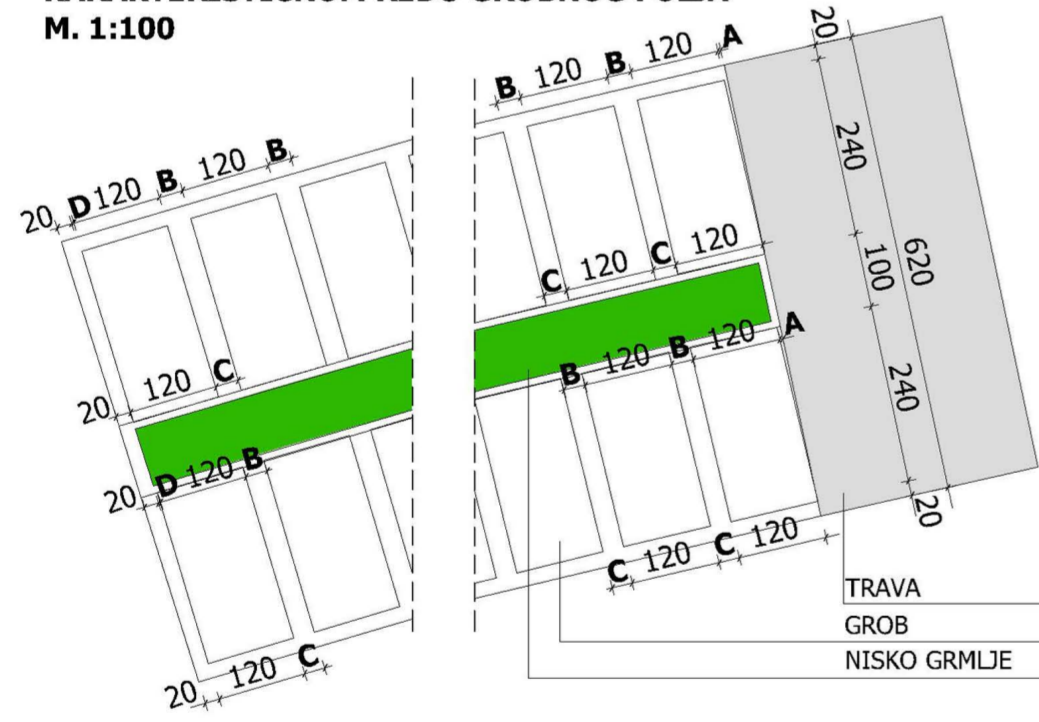


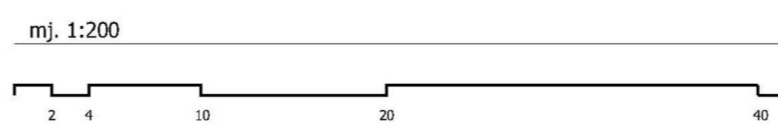
DETALJNI PLAN UREĐENJA ZA PROŠIRENJE VARAŽDINSKOG GROBLJA



DETALJ PRIKAZA RASPOREDA UKOPNIH MJESTA U KARAKTERISTIČNOM REDU GROBNOG POLJA M. 1:100



POLJE	RED	OZNAKA	OTKLONI				UKOP	BR. MJ.	POLJE	RED	OZNAKA	OTKLONI				UKOP	BR. MJ.		
			A (cm)	B (cm)	C (cm)	D (cm)						A (cm)	B (cm)	C (cm)	D (cm)				
31	1	P 31 - R1	10,00	29,50	28,00	3,50	ZEMLJANI GROB	33	33	1	P 33 - R1	12,00	29,00	27,00	4,50	ZEMLJANI GROB	26		
	2	P 31 - R2a	1,00	34,00	32,00	4,50		10		2	P 33 - R2	12,00	30,00	28,00	4,50		25		
		P 31 - R2b	1,00	41,00	39,50	2,00		10		3	P 33 - R3	12,50	33,00	31,00	4,50		24		
		P 31 - R2c	10,00	30,00	28,50	2,00		9			4	P 33 - R4	12,50	28,00	26,00		5,00	24	
		P 31 - R3a	2,00	31,00	29,50	3,50		10		5		P 33 - R5	13,50	30,00	28,00		4,50	23	
	P 31 - R3b	1,00	38,00	36,50	2,00	10		32		32	32	6	P 33 - R6	13,50	32,00		30,00	5,00	22
	P 31 - R3c	10,00	46,00	44,00	2,00	8						7	P 33 - R7	14,00	27,00		25,00	5,00	22
	P 31 - R4a	1,00	27,00	25,00	4,50	10						8	P 33 - R8	14,00	29,00		27,00	5,00	21
P 31 - R4b	1,00	34,00	32,00	2,00	10	ZEMLJANI GROB	32		32				1	P 32 - R1a	2,00	41,50	39,50	3,50	9
P 31 - R4c	11,00	40,00	38,00	1,00	8			2		P 32 - R1b	1,00	31,00	29,50	2,00	10				
3	P 32 - R1c	10,00	35,00	33,00	2,00			8		ZEMLJANI GROB	32	32	3	P 32 - R2a	1,00	37,00	35,00	4,50	9
	P 32 - R2a	1,00	37,00	35,00	4,50			9					4	P 32 - R2b	1,00	27,50	25,50	2,00	10
	P 32 - R2b	1,00	27,50	25,50	2,00	10	5	P 32 - R2c	11,00				28,50	27,00	1,00	8			
	P 32 - R2c	11,00	28,50	27,00	1,00	8	6	P 32 - R3a	2,00				33,00	31,00	3,50	9			
4	P 32 - R3a	2,00	33,00	31,00	3,50	9	ZEMLJANI GROB	32	32	7	P 32 - R3b	1,00	42,50	40,50	2,00	9			
	P 32 - R3b	1,00	42,50	40,50	2,00	9				8	P 32 - R3c	11,00	47,00	45,00	2,00	7			
	P 32 - R3c	11,00	47,00	45,00	2,00	7				4	P 32 - R4	11,00	29,50	28,00	4,50	28			
	P 32 - R4	11,00	29,50	28,00	4,50	28													



GRAD VARAŽDIN	
Naziv plana:	DETALJNI PLAN UREĐENJA ZA PROŠIRENJE VARAŽDINSKOG GROBLJA
Naziv kartografskog prikaza:	DETALJNI PLAN UREĐENJA I ORGANIZACIJE 31., 32. I 33. GROBNOG POLJA
Broj kartografskog priloga:	7.5.
Program mjera za unapređenje stanja u prostoru Grada Varaždina (Službeni vjesnik Grada Varaždina broj 8/06)	Odluka gradskog vijeća Grada Varaždina o donošenju Detaljnog plana (SVG broj 7/08)
Javna rasprava - datum objave: 12.02.2008.	Javni uvid održan od 25.02.2008. do 26.03.2008.
Pečat tijela odgovornog za provođenje javne rasprave:	Odgovorna osoba za provođenje javne rasprave:
	Marijan Bakulić, dipl. prav.
Suglasnost na Plan prema čl. 94 Zakona o prostornom uređenju i gradnji (NB br.76/07):	
1. Marijan Bakulić, dipl. prav. za prost. uređ. Var. žup. Kl. 350-02/07-01/19; 2. Marijan Bakulić, dipl. prav. za prost. uređ. Var. žup. Kl. 350-02/07-01/19; 3. Suglasnost Odbora uprave za zaštitu i spašavanje. Područni ured za zaštitu i spašavanje Kl. 350-02/07-01/07/4. Suglasnost Uprave za zaštitu kult. baštine, Konz. odjel u Varaždinu Kl. 812-08/07-10/2526	
Pravna osoba / tijelo koje je izradilo Plan:	SVEUČILIŠTE U ZAGREBU, ARHITEKTONSKI FAKULTET, Zavod za urbanizam, prostorno planiranje i pejzažna arhitekturu; Zagreb, Kačićeva 26, tel/fax: (01)4639284, http://www.arhitekt.hr
Pečat pravne osobe/tijela koje je izradilo Plan:	Pečat odgovorne osobe:
	Marijan Bakulić, dipl. prav.
Predstojnik Zavoda:	Odgovorna osoba:
Doc. dr. sc. Jesenko Horvat, dipl. ing. arh.	Prof. dr. sc. Sonja Jurković, dipl. ing. arh.
Koordinator Plana i glavni planer:	
Prof. dr. sc. Sonja Jurković, dipl. ing. arh.	
Suodborni tim u izradi Plana:	Projektanti komunalne infrastrukture:
1. Prof. dr. sc. Sonja Jurković, dipl. ing. arh.	1. Jagoda Bistrovic, "Varkom" d.d.
2. Tatjana Peroković, dipl. ing. arh.	
3. Sanja Gašparović, dipl. ing. arh.	
Pečat Gradskog vijeća Grada Varaždina:	Predsjednica Gradskog vijeća Grada Varaždina:
Istovjetnost ovog Plana s izvornikom ovjerava:	mr. sc. Dubravka Kanoti, dipl. oec. vr.
	Pečat nadležnog tijela:

DETALJNI PLAN UREĐENJA ZA PROŠIRENJE VARAŽDINSKOG GROBLJA

DETALJNI PLAN UREĐENJA I ORGANIZACIJE 31., 32. I 33. GROBNOG POLJA

BROJ KARTOGRAFSKOG PRIKAZA:

7.5.