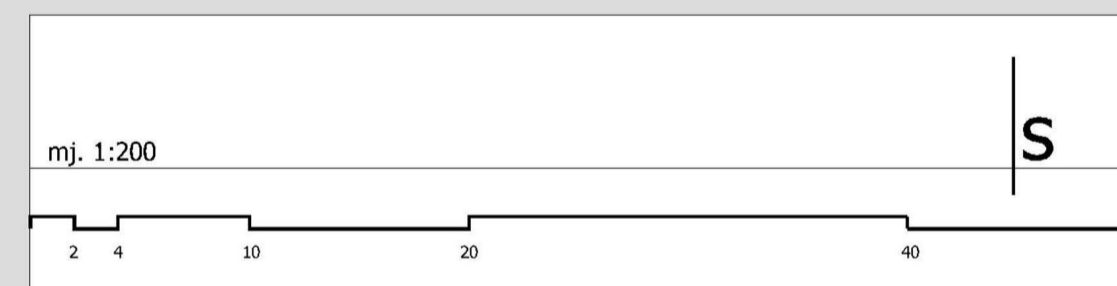
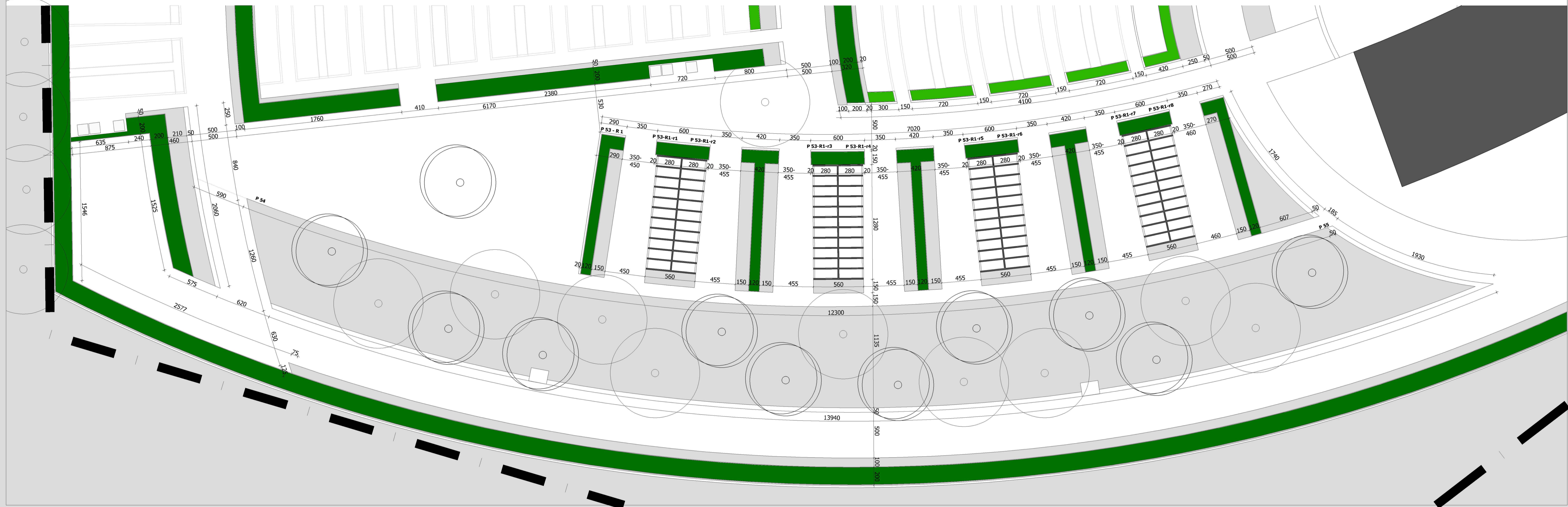
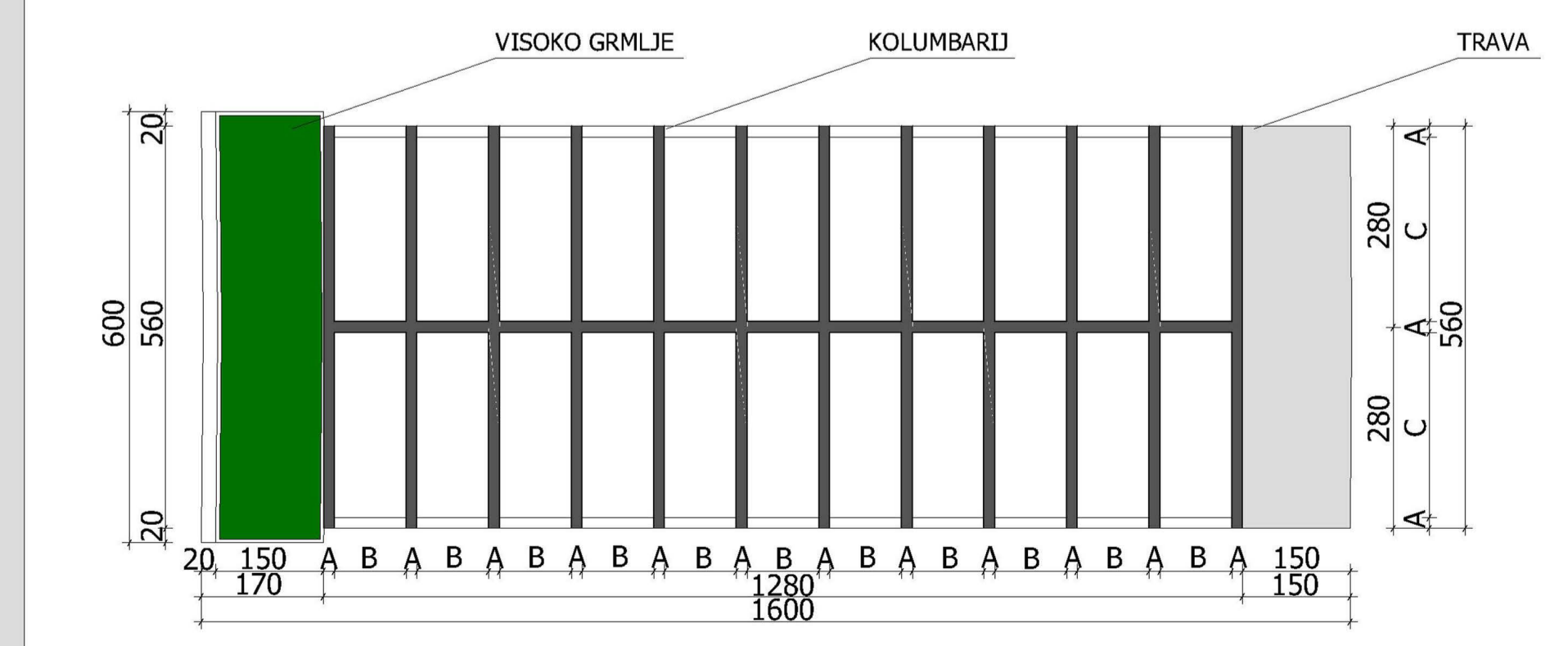


# DETALJNI PLAN UREĐENJA ZA PROŠIRENJE VARAŽDINSKOG GROBLJA



DETALJ PRIKAZA RASPOREDA UKOPNIH MJESTA U KARAKTERISTIČNIM REDOVIMA KOLUMBARIJA  
M. 1:100



POLJE	RED	OZNAKA	DIMENZIJE			UKOP	BR. MJ.
			A (cm)	B (cm)	C (cm)		
53	1	P 47 - R1 - r1	15,00	100,00	257,50	KOLUMBARIJ	33
		P 47 - R1 - r2					33
		P 47 - R1 - r3					33
		P 47 - R1 - r4					33
		P 47 - R1 - r5					33
		P 47 - R1 - r6					33
		P 47 - R1 - r7					33
		P 47 - R1 - r8					33
54	--	P 54	--	--	--	ZEMLJANI GROB	150
55	--	P 55	--	--	--	ZEMLJANI GROB	150

Grad: <b>GRAD VARAŽDIN</b>	
Naziv plana: <b>DETALJNI PLAN UREĐENJA ZA PROŠIRENJE VARAŽDINSKOG GROBLJA</b>	
Naziv kartografskog prikaza: <b>DETALJNI PLAN UREĐENJA I ORGANIZACIJE 53., 54. I 55. GROBNOG POLJA</b>	
Broj kartografskog priloga: <b>7.11.</b>	Mjerilo kartografskog priloga: <b>1:200</b>
Program mjera za unapređenje stanja u prostoru Grada Varaždina (Službeni vjesnik Grada Varaždina broj 8/06)	
Odluka gradskog vijeća Grada Varaždina o donošenju Detaljnog plana (SVGV broj 7/08)	
Javna rasprava - datum objave: <b>12.02.2008.</b>	Javni uvid održan od <b>25.02.2008. do 26.03.2008.</b>
Pečat tijela odgovornog za provođenje javne rasprave:	Odgovorna osoba za provođenje javne rasprave:
	<b>Marijan Bakulić, dipl. prav.</b>
Suglasnost na Plan prema čl. 94 Zakona o prostornom uređenju i gradnji (NN br. 76/07):	
3. Hristijan Šepc, zavr. za prost. uređ. Var. žup., ul. 300-02/07-01/19, 2. Hridenje 10/18a, gradska uprava Varaždina, Br: 511-14-04/7-2043/2-2008.MJ, 3. Suglasnost Državne uprave za zaštitu i spalovanje, Područni ured za zaštitu i spalovanje ul. 350-02/07-01/07, 4. Suglasnost Uprava za zaštitu kult. baštine, Konz. odjel u Varaždinu, ul. 612-08/07-10/3526	
Pravna osoba / tijelo koje je izradilo Plan: <b>SVEUČILIŠTE U ZAGREBU, ARHITEKTONSKI FAKULTET, Zavod za urbanizam, prostorno planiranje i pejzažnu arhitekturu, Zagreb, Kačićeva 26, tel/fax: (01)4639284, http://www.arhitekt.hr</b>	
Pečat pravne osobe/tijela koje je izradilo Plan:	Pečat odgovorne osobe:
Predstojnik Zavoda: <b>Doc. dr. sc. Jesenko Horvat, dipl. ing. arh.</b>	Odgovorna osoba: <b>Prof. dr. sc. Sonja Jurković, dipl. ing. arh.</b>
Koordinator Plana i glavni planer: <b>Prof. dr. sc. Sonja Jurković, dipl. ing. arh.</b>	
Stručni tim u izradi Plana:	Projektant komunalne infrastrukture: <b>1. Jagoda Bistrić, "Varkom" d.d.</b>
<b>1. Prof. dr. sc. Sonja Jurković, dipl. ing. arh.</b>	
<b>2. Tatjana Peraković, dipl. ing. arh.</b>	
<b>3. Sanja Gašparović, dipl. ing. arh.</b>	
Pečat Gradskog vijeća Grada Varaždina:	Predsjednica Gradskog vijeća Grada Varaždina:
	<b>mr. sc. Dubravka Kaneti, dipl. oec. vr.</b>
Istovjetnost ovog Plana s izvornikom ovjerava:	Pečat nadležnog tijela:
<b>Marijan Bakulić, dipl. prav.</b>	

DETALJNI PLAN UREĐENJA ZA PROŠIRENJE VARAŽDINSKOG GROBLJA

**DETALJNI PLAN UREĐENJA I ORGANIZACIJE 53., 54. I 55. GROBNOG POLJA**

BROJ KARTOGRAFSKOG PRIKAZA: **7.11**