





## PROSTORNI PLAN UREĐENJA OPĆINE MARTIJANEC



- Izmjene i dopune -

### 4b. GRAĐEVINSKO PODRUČJE NASELJA VRBANOVEC, SUDOVČINA I DIO GORNJI MARTIJANEC



-  GRANICA NASELJA
-  GRANICA GRAĐEVINSKOG PODRUČJA NASELJA
-  GRANICA IZDOJENOG GRAĐEVINSKOG PODRUČJA IZVAN NASELJA
-  OBUHVAT OBAVEZNE IZRADE URBANISTIČKOG PLANA UREĐENJA (UPU)

#### REZERVIRANE ZONE:

izgrađeno/neizgrađeno

-  MJEŠOVITA NAMJENA:  
ZONA MJEŠOVITE, PRETEŽITO STAMBENE NAMJENE
-  PRETEŽITO POLJOPRIVREDNO GOSPODARSTVO



#### GOSPODARSKA NAMJENA:

-  GOSPODARSKA ZONA - PROIZVODNA  
(I1 - industrijska, I2 - malo i srednje poduzetništvo)
-  GOSPODARSKI SKLOP - FARME PERADI

#### ŠPORTSKO - REKREACIJSKA NAMJENA I JAVNE ZELENE POVRŠINE:

-  ZONA ZELENILA, ŠPORTA I REKREACIJE

#### IZGRAĐENE STRUKTURE IZVAN GRAĐEVINSKOG PODRUČJA:

-  ZATEČENA IZGRADNJA IZVAN GRAĐEVINSKOG PODRUČJA
-  POLJOPRIVREDNO GOSPODARSTVO

## VARAŽDINSKA ŽUPANIJA OPĆINA MARTIJANEC

Naziv prostornog plana: **PROSTORNI PLAN UREĐENJA OPĆINE  
IZMJENE I DOPUNE**

Naziv kartografskog prikaza: **GRAĐEVINSKO PODRUČJE NASELJA  
VRBANOVEC, SUDOVČINA I DIO GORNJI MARTIJANEC**

Broj kartografskog prikaza: **4b.** Mjerilo kartografskog prikaza: **1 : 5000**

Odluka predstavničkog tijela o izradi plana "Službeni vjesnik Varaždinske županije" br. 5/09. i 49/12. Odluka predstavničkog tijela o donošenju plana "Službeni vjesnik Varaždinske županije" br. 2/13.

Javna rasprava (datum objave): "Službeni vjesnik Varaždinske županije" br. 01/12. od 17.01.12., "Regionalni tjednik" br. 401 od 24.01.12., www.opcina-martijanec.hr Javni uvid održan od: 06.02.2012. do: 20.02.2012.

Ponovna javna rasprava (datum objave): "Službeni vjesnik Varaždinske županije" br. 15/12. od 11.05.12., "Regionalni tjednik" br. 416 od 08.05.12., www.opcina-martijanec.hr Ponovni javni uvid održan od: 21.05.2012. do: 04.06.2012.

Pečat tijela odgovornog za provođenje javne rasprave: Odgovorna osoba za provođenje javne rasprave: Krunoslav Kosir, dipl.oec.

(ime, prezime i potpis)

Suglasnost na plan prema članku 98. Zakona o prostornom uređenju i gradnji ("Narodne novine", br. 76/07., 38/09., 55/11., 90/11. i 50/12.)

Klasa: 350-02/12-01/26 Urbroj: 2186/1-02/1-12-2 Datum: 20.12.2012.

Pravna osoba/tijelo koje je izradilo plan: ZAVOD ZA PROSTORNO UREĐENJE VARAŽDINSKE ŽUPANIJE

Pečat pravne osobe/tijela koje je izradilo plan: Odgovorna osoba: Davorin Gregurinić, dipl.inž.prometa

(ime, prezime i potpis)

Koordinator plana/odgovorni voditelj: Tanja Martinec, dipl.inž.arh.

Stručni tim u izradi plana: Tanja Martinec, dipl.inž.arh. Davorin Gregurinić, dipl.inž.prometa

Tamara Vučeković, dipl.inž.grad. Višnja Jalušić, dipl.inž.arh.

Melita Srpak, dipl.inž.agr. Dubravka Komes, dipl.inž.arh.

Josip Bačan, inž.agr. Višnja Jakovac, grad.teh.

Pečat predstavničkog tijela: Predsjednik predstavničkog tijela: Dalibor Parabić

(ime, prezime i potpis)

Istovjetnost ovog prostornog plana s izvornikom ovjerava: Pečat nadležnog tijela:

(ime, prezime i potpis)